

Oorspronkelijke titel:  
Dorling Kindersley Travel Guides –  
Mallorca, Menorca & Ibiza  
© 2017 Oorspronkelijke uitgave:  
Dorling Kindersley Limited, Londen  
A Penguin Random House Company  
© 2018 Nederlandse uitgave:  
Uitgeverij Unieboek | Het Spectrum bv,  
Houten  
www.capitool.nl  
www.unieboekspectrum.nl

Capitool maakt deel uit van  
Uitgeverij Unieboek | Het Spectrum bv,  
Postbus 97, 3990 DB Houten

Auteurs: Grzegorz Micula,  
Katarzyna Sobieraj,  
Robert G. Pasieczny, Eligiusz  
Nowakowski

Vertaling: Ron de Heer, Marten van de  
Kraats en Jacqueline Toscani  
Bewerking: Punt vertaling & redactie,  
Gon Hokke, Corry Lagewaard

Omslag: Zilverster Media, Annelies  
Dollekamp  
Cartografie: Magdalena Polak

ISBN: 978 90 003 4196 2  
NUR: 512

Alle rechten voorbehouden. Niets uit deze uit-  
gave mag worden vervoelvoudigd, opgeslagen  
in een geautomatiseerd gegevensbestand, of  
openbaar gemaakt, in enige vorm of op enige  
wijze, hetzij elektronisch, mechanisch, door  
fotokopieën, opnamen, of enige andere  
manier, zonder voorafgaande schriftelijke  
toestemming van de uitgever.

Voor zover het maken van kopieën uit deze  
uitgave is toegestaan op grond van artikel  
16 Auteurswet 1912, juncto het Besluit van  
20 juni 1974, Stb. 351, zoals gewijzigd bij het  
Besluit van 23 augustus 1985, Stb. 471 en  
artikel 17 Auteurswet 1912, dient men de  
daarvoor wettelijk verschuldigde vergoedingen  
te voldoen aan de Stichting Reprorecht  
(Postbus 3051, 2130 KB, Hoofddorp). Voor het  
overnemen van gedeelte(n) uit deze  
uitgave in bloemlezingen, readers en andere  
compilatiewerken dient men zich tot de  
uitgever te wenden



Luchtfoto van de wijk Sa Penya in Eivissa,  
op het eiland Ibiza



De spectaculaire Es Pontas, een natuurlijke boog bij Santanyi, Mallorca

De informatie in deze Capitool Reisgids wordt regelmatig gecontroleerd. Alles in  
het werk gesteld om ervoor te zorgen dat de informatie in dit boek bij het ter perse  
gaan zoveel mogelijk is bijgewerkt. Gegevens zoals telefoonnummers, websites,  
openingstijden, prijzen, exposities en reisinformatie zijn echter aan veranderingen  
onderhevig. Het kan dus zijn dat u ter plekke een andere situatie aantreft dan in  
deze gids staat beschreven. De uitgever is op geen enkele manier aansprakelijk  
voor consequenties die voortvloeien uit het gebruik van dit boek.

## Inleiding op de Balearen

De Balearen  
ontdekken **10**

De Balearen in kaart  
gebracht **16**

Een schets van de  
Balearen **18**

Agenda van de  
Balearen **30**

Geschiedenis van de  
Balearen **34**

## De Balearen van eiland tot eiland

De Balearen in  
het kort **44**

Mallorca **46**

Menorca **94**

Ibiza **116**

Formentera **136**



De neogotische gevel van de Sant  
Bartomeu in Sóller, Mallorca



Dansers in klederdracht tijdens een folkloristisch evenement op Ibiza

## Tips voor de reiziger

Accommodatie **146**

Restaurants en  
cafés **152**

Winkelen op de  
Balearen **164**

Amusement op de  
Balearen **170**

Buitenactiviteiten **174**

## Wegwijs op de Balearen

Praktische  
informatie **182**


Reisinformatie **190**

Register **194**

Nuttige  
uitdrukkingen **206**

Veerroutes op de  
Balearen

*Binnenzijde achterflap*



La Granja,  
Mallorca

## Architectuur van de Balearen

De Balearen zijn in het trotse bezit van een rijk en divers architectonisch erfgoed. Dit varieert van prehistorische grafkamers en andere monumenten tot prachtige aristocratische herenhuizen en paleizen. In Palma is het meeste te zien, met name de prachtige, door Antoni Gaudí gerenoveerde gotische kathedraal, terwijl op Menorca veel overblijfselen uit de talayotische periode staan. De huizen van Ibiza, met Arabische invloeden, waren een inspiratie voor een aantal grote architecten van de 20ste eeuw, zoals Le Corbusier en Walter Gropius.



Hoofdingang van een woonhuis in Els Calderers op Mallorca

### Dorpshuizen

Het typisch dorpschap wordt gekenmerkt door lage, vaak witgekalkte huizen, die veelal verveerd zijn tot een geelbruine kleur en zo in de omgeving opgaan. Dikke muren en weinig openingen zorgen ervoor dat het binnen ook op de heetste dagen koel blijft. Boerderijen hebben vaak een aantal bijgebouwen; het geheel omringd door een tuin en landerijen.



Huizen op het platteland zijn vaak voorzien van een kleine graanzolder. Dorpshuizen bestaan bijna altijd uit een enkele verdieping.

### Landhuizen

Het middelpunt van elk landgoed was een fraaie *hacienda* (of *possessió*). De eigenaars wedijverden met elkaar door steeds extravagantere huizen te bouwen om hun rijkdom en status te tonen. Ze voorzagen ze van prachtige meubels en schilderijen. De accommodatie bestond uit officiële vertrekken, privékamers en bedienersverblijven. Sommige zijn nu als vakantiehuis te huur.



Fraaie landhuizen, zoals La Granja aan de zuidwestkust van Mallorca, waren eigendom van rijke landeigenaars. Het bezit werd volgens een feodaal systeem bestuurd.

### Villa's

Deze vorm van architectuur verscheen in de 19de eeuw op Mallorca. Villa's, die als zomerresidentie dienden, werden naar de heersende mode gebouwd. Naarmate het eiland populairder werd, werden er steeds meer neergezet.



Moderne villa's zijn vaak het eigendom van beroemdheden. Ze staan op prachtige, afgelegen plekken.



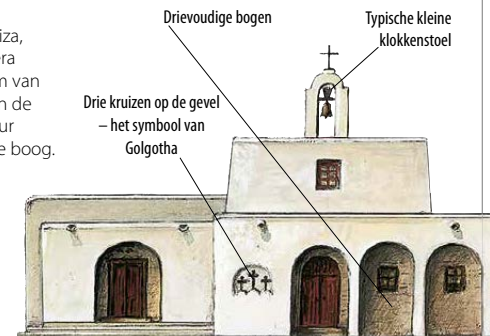
Oude villa's, met hun prachtige architectuur, zien we op Mallorca veel in het centrum van grotere plaatsen en strandresorts.

### Kerken

Witgekalkte kerken zijn typerend voor Ibiza, hoewel ze ook op Menorca en Formentera voorkomen. Ze staan vaak in het centrum van de stad of op een heuvel aan de rand van de stad. De ingang naar het donkere interieur bevindt zich vaak achter een drievoudige boog.



De klokkenstoel van een dorpskerk is gewoonlijk vrij eenvoudig en bestaat uit een boog die boven de gevel uitsteekt, met een ijzeren kruis en een klok.



Kerken zijn vaak vastgebouwd aan een lage pastorie of sacristie. Ze worden vaak omringd door een lage stenen muur en hebben een omheind voorplein.

### Uitkijktorens

De stenen torens langs de kust werden gebouwd om de eilanden tegen aanvallen van piraten, voornamelijk uit Noord-Afrika, te beschermen. Ze staan op afgelegen, moeilijk te bereiken plaatsen, zodat ze gemakkelijk verdedigd konden worden. De meeste torens zijn verlaten en niet toegankelijk. Sommige dienen als uitkijkpunt.



Torens op Mallorca zijn slank. Met het oog op de veiligheid bevond de ingang zich hoog boven de grond. De muren hebben smalle schietgaten.



Martellotorens liggen overal op Menorca. De ronde torens met dikke muren en een plat dak zijn door Britten of Spanjaarden gebouwd.

### Windmolens op de Balearen

Een ander typisch verschijnsel in het Baleaarse landschap zijn natuurstenen windmolens. Ze werden eerst gebruikt om graan te malen, later om water te pompen. De meeste molens zijn niet meer in gebruik en raken langzaam in verval. Sommige hebben geen zeilen meer en lijken op wachttorens. Andere zijn omgebouwd tot restaurant, waarbij de maalderij en molenstenen als toeristische attracties fungeren.



Windmolens werden meestal op de vlakten tussen groene velden gebouwd en gebruikt om maïs te malen of de pomp van een waterput aan te drijven. Omdat ze goedkoper zijn dan met benzine aangedreven pompen, gebruiken sommige boeren ze nog steeds.



Windmolens werden meestal gebouwd bij steden met voedselmarkten, zoals bijvoorbeeld Sineu. Vaak woonde de molenaar zelf in de toren.

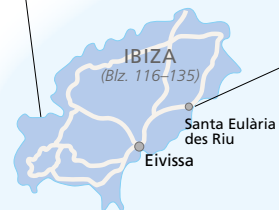


## De Balearen in het kort

Het warme klimaat, de verkoelende zeewind, de levendige vakantieresorts en de uitstekende stranden maken de Balearen tot een ideale vakantiebestemming. Wie vertier zoekt, kiest voor Ibiza met zijn levendige clubs en vermaak dat de hele nacht doorgaat. Wie een kalmere vakantie zoekt, vindt op alle eilanden rust en stilte, met stadjes en kilometers stille paden die ideaal zijn om te wandelen, paard te rijden en te fietsen. De grotten en spelonken op Mallorca bieden interessante verkenningmogelijkheden, terwijl de prehistorische structuren op Menorca een fascinerend kijkje bieden in het leven op de eilanden vele duizenden jaren geleden.



**Cala Bassa's** Blauwe Vlagstrand is een typisch voorbeeld van een strand op Ibiza. Klein, met fijn, goudkleurig zand en verborgen in een beschutte baai.



**FORMENTERA**  
(Blz. 136-143)

Sant Francesc

0 kilometer 20



**Santa Eulària des Riu** is een van de mooiste toeristenstadjes op Ibiza. Het heeft goede restaurants en bars, volop winkelmogelijkheden en een prachtig strand.



**Platja Migjorn** is een smal zandstrand dat zich over een lengte van 5 km van de zuidkust van Formentera uitstrekt. Er is altijd wel een rustig plekje te vinden.



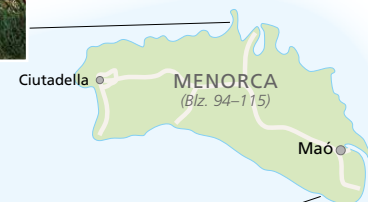
**Palma** is de hoofdstad van Mallorca en van de Balearen. Door de historische bezienswaardigheden en het bruisende leven is het de fraaiste stad van de archipel.



**Aqualand El Arenal**, in S'Arenal vlak bij Palma, is een van de waterparken op Mallorca. Met talloze waterattracties en veel speelruimte, is het ideaal voor een dagje uit met de kinderen.



**Cap de Cavalleria** is het noordelijkste punt van de Balearen en een van de wildste gebieden van Menorca. De weg naar de vuurtoren op de kaap loopt door golvend landschap. De steile kliffen vormen uitstekende broedplaatsen voor verschillende zeevogels, zoals de zeearend en de wouw.



**Poblat de Pescadors, Binibeca Vell, Menorca**, met de kenmerkende witte huizen, werd speciaal voor vakantiegasten gebouwd om op een mediterrane vissersdorpje te lijken.




**Cap de Formentor** is het noordelijkste schiereiland op Mallorca. Een uitstekende bestemming voor een dagexcursie, waarbij u kunt genieten van het uitzicht vanaf de kliffen of in een van de lagergelegen baaien kunt zwemmen. Op de uiterste punt staat een vuurtoren die als uitkijkpunt fungeert.



## Kathedraal – La Seu

De kathedraal van Mallorca, La Seu, de kostbaarste architectonische schat van de Balearen, wordt als een van de belangrijkste gotische bouwwerken van Spanje beschouwd. Jaume II begon de bouw rond 1299, zeven jaar na de verovering, op de plaats van de oude moskee. De bouw duurde zo'n 300 jaar. In de eerste helft van de 15de eeuw stond hij onder toezicht van de vooraanstaande beeldhouwer en architect Guillem Sagrera. Nadat de kathedraal in 1851 deels door een aardbeving was verwoest, werd hij door Juan Bautista Peyronnet hersteld. Begin 20ste eeuw is het interieur door Antoni Gaudí gemoderniseerd. In het kathedraalmuseum is een collectie religieuze kunst te zien.



### Kathedraal van Mallorca

De kathedraal, die uitkijkt over de haven van Palma, ziet er vanaf de zee, 's avonds wanneer hij verlicht is, het mooist uit.

### UITGELICHT

- ① Portal Major (1601)
- ② 19de-eeuwse toren
- ③ Toegang tot het kathedraalmuseum
- ④ Steunberen
- ⑤ Het grote orgel uit 1795 staat in een neogotische behuizing. Het werd in 1993 gerestaureerd door Gabriel Blancafort.
- ⑥ Koorbanken, gemaakt van notenhout
- ⑦ De Capella Reial, (presbyterium) werd door Gaudí opnieuw vormgegeven in 1904–1914.
- ⑧ Kapel van het Heilige Sacrament (Barcelókapel), ontworpen door de hedendaagse schilder Miquel Barceló (geboren 1957), is verfraaid met een grote keramieken muurschildering en gebrandschilderde ramen.
- ⑨ Portal del Mirador (1420)



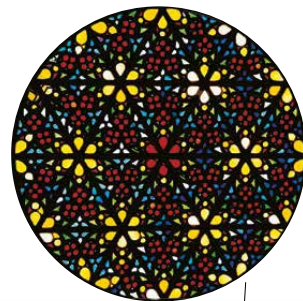
### Kathedraalmuseum

Een van de hoogtepunten van de collectie in de oude kapittelzaal is een reliekschrijn met hout van het Heilige Kruis, bezet met edelstenen.




### Klokkentoren

De robuuste toren is in 1389 gebouwd. De grootste klok staat bekend als *Eloi (Lof)*.




### ★ Groot roosvenster

Het grootste van de zeven roosvensters heeft een doorsnee van 12 m en bestaat uit 1200 stukjes gebrandschilderd glas.




### Capella de la Trinitat

Deze kapel uit 1329 bevat de graven van de Mallorcaanse koningen Jaume II en Jaume III.



### ★ Baldakijn (1912)

De smeedijzeren baldakijn van Antoni Gaudí met lichtjes en een meerkleurig kruis hangt boven het hoofdaltaar.



### Schip

Het schip is met zijn breedte van 19 m, hoogte van 44 m en zijn door veertien zuilen ondersteunde gewelf een van de grootste ter wereld.

### TIPS VOOR DE TOERIST

#### Praktische informatie

Plaça Almoina. **Tel.** 902022445.  
**Open** ma–vr 10.00–15.15 (april, mei, okt. tot 17.15; juni–sept. tot 18.15), za 10.00–14.15 uur.  
**Gesloten** feestdagen.   
 dag. 9.00, za 19.00, zo en feestdagen 9.00, 10.30, 12.00, 13.00 en 19.00 uur.   
[catedraldemallorca.org](http://catedraldemallorca.org)



## 14 De trein van Palma naar Port de Sóller

De prettigste manier om van Palma naar Sóller te rijden is aan boord van de 'rode pijl', een elektrische smalspoortrein, die sinds 1912 rijdt. Na een rit door het vlakke boerenland kronkelt de 27 km lange route langs de steile toppen en door de valleien van de Serra de Tramuntana. De lijn wordt terecht gezien als een van de aantrekkelijkste van Europa en de bedompte wagons en rammelende locomotief dragen alleen maar aan de sfeervolle ervaring bij.




### ④ Sóller

Na een rit van een uur bereikt de trein Sóller. Hier brengt een oude tram u door het drukke stadscentrum naar Port de Sóller.

### ③ Mirador Pujol d'en Banja

De toeristentreinen die dagelijks uit Palma en Sóller vertrekken, stoppen kort bij dit uitzichtpunt voor een prachtig uitzicht over Sóller, de bergen en de kust.



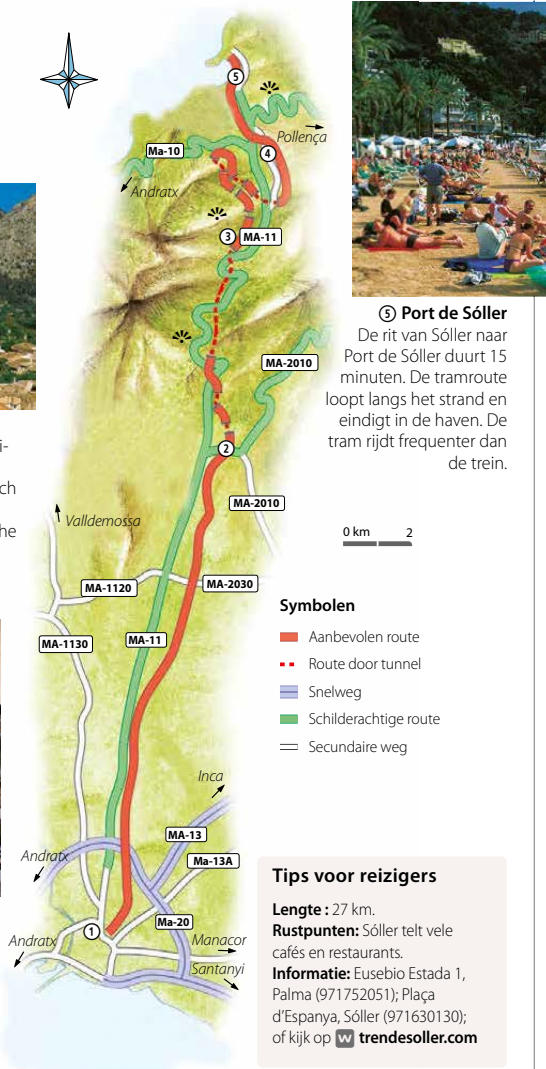
### ② Bunyola

Dit is de laatste halte voor de duizelingwekkende tocht door de Serra de Tramuntana. Deze typisch Mallorcanse stad, met de hoog gelegen kerk, ligt op een idyllische locatie in een prachtige groene vallei.



### ① Palma

Een ritje met deze oude elektrische trein is ontzettend leuk. De lijn werd oorspronkelijk aangelegd om fruit van Palma naar Sóller te vervoeren, toen transport via de weg een hele dag kostte.



### ⑤ Port de Sóller

De rit van Sóller naar Port de Sóller duurt 15 minuten. De tramroute loopt langs het strand en eindigt in de haven. De tram rijdt frequenter dan de trein.



## 15 Jardines de Alfàbia

14 km ten noorden van Palma. 📍

Tel. 971613123. **Open** maart: ma-vr 9.30-17.30, za 9.30-13.00 uur; april-okt.: dag, 9.30-18.30 uur.

**Gesloten** nov.-feb. 📄  
🌐 [jardinesdealfabia.com](http://jardinesdealfabia.com)

De meeste bezoekers komen voor de schitterende Moorse tuinen van dit oude herenhuis, te midden van de citroenbomen. Door pergola's overschaduwde voetpaden lopen kriskras over beekjes en voeren u langs fonteinen, met klimop bedekte muren en rozenperken. U bereikt het huis via een lange, statige laan met platanen.

Na de verovering door Jaume I kreeg de Moorse gouverneur Benhabet het landgoed. Benhabet was de gouverneur van Pollençà, maar steunde de koning door het Catalaanse leger tijdens de invasie te bevoorraden. Hiervoor gaf Jaume I hem het land. Na zijn dood werd het kasteel de residentie van de Mallorcaanse edelen. De oorsprong van de naam van het landgoed gaat terug naar de Arabische overheersing, toen het *Al-Fabi* (kruid met olijven) werd genoemd.

Het huis zelf, met de door personeelsverblijven omringde en door enorme platanen beschutte binnenplaats, is bescheiden maar aantrekkelijk. Het meest opvallend is de 14de-eeuwse, voor Jaume IV gemaakte eiken troon. Het poorthuis heeft een fraaie boog in mudéjarstijl (Spaans-Moors), met een inscriptie die Allah prijst.



De zon schijnt door een pergola in de Jardines de Alfàbia



Strand aan het eind van het Torrent de Pareisravijn, vlak bij Sa Calobra

## 16 Sa Calobra

30 km ten noordoosten van Fornalutx.

Dit gehucht, gelegen in een prachtige baai omgeven door kliffen, is een druk toeristenoord. De belangrijkste trekpleister is de **Torrent de Pareis** (Rivier van de Tweeling), die u kunt bereiken via een kustpad dat gedeeltelijk door een tunnel loopt.

U kunt dit indrukwekkende ravijn ook bereiken via **Escorça**, een gehucht op de weg van Sóller naar Pollençà. Deze route is echter bijzonder zwaar en u hebt er klimvaardigheden, touwen en wetsuits voor nodig! Het kost zes uur om de route af te leggen. In de winter en lente of na hevige regenval is hij

onbegaanbaar, omdat de bodem van het ravijn, dat bekendstaat als het 'grote ravijn van Mallorca', volloopt met water. Sa Calobra was ooit alleen per boot te bereiken. Er loopt nu een kronkelige weg heen die, met het oog op de halssbrekende afdalingen en bochten, de bijnaam *Nus de la Corbata* (geknoopte stropdas) heeft gekregen. Twee kilometer voor Sa Calobra kunt u linksaf slaan naar het populaire resort **Cala Tuent**. Dit rustige dorp, gelegen tegen de noordhelling van de Puig Major, heeft een bescheiden kiezel- en zandstrand. Het restaurant Es Verge't serveert een grote selectie visgerechtten en het terras biedt prachtig uitzicht op de rotskust.

## Serra de Tramuntana

De noordkust van Mallorca wordt gedomineerd door de Serra de Tramuntana (bergen van de noordenwind), die van Sa Dragonera in het westen tot Formentor in het oosten loopt. De hoogste top van dit 90 km lange gebied is de Puig Major (1445 m), hoewel een deel hiervan door het leger gebruikt wordt en voor bezoekers gesloten is. De steile hellingen zijn bedekt met zoet rijkende rozemarijn en vormen het woongebied van geiten, schapen en zeldzame vogels. De beste manier om dit gebied te verkennen is te voet. Er zijn verschillende kaarten te koop met wandelroutes door elk deel van de bergketen. U kunt de bergen ook per auto doorkruisen, hoewel u zeer goed moet opletten op de kronkelwegen met de vele haarspeldbochten die over steile kliffen naar zee aflopen.



Steile hellingen ten westen van het Santuari de Lluc