



CAPITOOl REISGIDSEN

ZEELAND



© Houten,
www.capitool.nl
www.unieboekspectrum.nl

Capitool maakt deel uit van
Uitgeverij Unieboek | Het Spectrum bv.,
Postbus 97
3990 DB Houten

8ste druk 2018

Auteur en bewerking: Bartho Hendriksen
Vertaling: Ernst Schreuder

Vormgeving en techniek: Studio Putto BNO, De Rijp,
volgens het artistieke concept van de
Eyewitness Travel Guides, uitgegeven door
Dorling Kindersley Limited, Londen

Fotografie: Sietske de Vries en anderen
Illustraties: Jan Egas en Gieb van Enckevort
Cartografie: Armand Hays

Alles is in het werk gesteld om ervoor te zorgen dat de
informatie in dit boek bij het ter perse gaan zoveel mogelijk
is bijgewerkt. Gegevens zoals telefoonnummers,
openingstijden en prijzen zijn echter aan veranderingen
onderhevig. De uitgever is niet aansprakelijk voor
consequenties die voortvloeien uit het gebruik van dit boek.

Alle rechten voorbehouden. Niets uit deze uitgave mag worden
verveelvoudigd, opgeslagen in een geautomatiseerd
gegevensbestand, of openbaar gemaakt, in enige vorm of op
enige wijze, hetzij elektronisch, mechanisch, door fotokopieën,
opnamen, of enige andere manier, zonder
voorafgaande schriftelijke toestemming van de uitgever.

ISBN 978 90 003 4237 2
NUR 511

Het Koninklijk Zeeuwsch Genootschap der Wetenschappen
ondersteunde de uitgave door af te zien van de vergoeding voor
de gebruiksrechten.

Deze uitgave is tot stand gekomen met medewerking van
De Drukkery-Middelburg en de Provincie Zeeland.
Aan de totstandkoming werd financieel bijgedragen
door de Provincie Zeeland.



INHOUD

HOE GEBRUIKT U
DEZE GIDS 4

ZEELAND 6

DE NATUUR IN
ZEELAND 8

MARITIEM ZEELAND 10



Maritieme geschiedenis

DE STRIJD TEGEN
HET WATER 12

GESCHIEDENIS
VAN ZEELAND 14

AGENDA VAN
ZEELAND 18



Abdijscomplex in Middelburg, het
bestuurscentrum van Zeeland

MIDDELBURG

MIDDELBURG VAN
BUURT TOT BUURT:
ROND DE ABDIJ 20

MIDDELBURG VAN
BUURT TOT BUURT:
TUSSEN DAM
EN KAAIEN 30

ZEELAND
VAN STREEK
TOT STREEK

SCHOUWEN-
DUIVELAND 32

WALCHEREN 46

DE BEVELANDEN,
THOLEN EN
SINT-PHILIPSLAND 62



Het strand van Domburg op
Walcheren



Het kerkingdorp Dreischor
op Schouwen-Duiveland



Flaneren langs de Kaai in Sluis

ZEEUWS-VLAANDEREN
74

TIPS VOOR DE
REIZIGER

RESTAURANTS 82

SPECIALITEITEN
IN ZEELAND 86

WINKELN IN
MIDDELBURG 88

BUITENACTIVITEITEN
90



Interieur van de Grote of Maria
Magdalenakerk in Goes

TUINEN
IN ZEELAND 93

REGISTER 94

DANKBETUIGING 96

WEGENKAART
*Binnenkant omslag
achter*

De natuur in Zeeland

Het rivier- en kustlandschap van het Schelde-estuarium behoort tot de waardevolste natuurgebieden van Nederland. De getijdenwerking (eb en vloed), de overgangszones tussen zout, brak en zoet water en de zandplaten, schorren, slikken en geulen geven de Zeeuwse delta een bijzondere dynamiek. De Oosterschelde, getemd door de half-doorlatende Oosterscheldekering, heeft sinds mei 2002 de status van Nationaal Park. In de Westerschelde staat de Schelde nog in direct contact met de zee. Binnendijks bestaat de Zeeuwse natuur grotendeels uit wetlands (natte natuurgebieden), karrenvelden, poelgronden, inlagen en kreken.



De moeraswespenorchis is zeer kenmerkend voor de natte duinvalleien.



De rotgans is een wintergast die vroeger leefde op de uitgestrekte zeegrasvelden en nu het gras in de weilanden eet.



Bezoekerscentra in Zeeland

- 1 Eendenkooi Sint Philipsland
- 2 Bezoekerscentrum Saeftinghe (zie hierboven en blz. 79)
- 3 Bezoekerscentrum De Schaapskooi
- 4 Terra Maris (blz. 52)
- 5 Oranjezon (blz. 52)

De veldleeuwerik is een typische weidevogel. De vogels komen eind februari aan; de meeste zijn in juli alweer vertrokken. Ze overwinteren in West-Afrika.



Vlinders op de bloemrijke dijken van de Zak van Zuid-Beveland.

Selectie van natuurgebieden in Zeeland

- 1 Bloemdijken van Zuid-Beveland
- 2 De Poel
- 3 Duinen van Schouwen-Duiveland
- 4 Fort Ellewoutsdijk
- 5 Inlagen van Noord-Beveland (blz. 62)
- 6 Landgoed Ter Hooge
- 7 Verdronken land van Zuid-Beveland (blz. 44-45)
- 8 Nationaal Park Oosterschelde
- 9 Deltapark Neeltje Jans (blz. 61)
- 10 Oranjezon (blz. 52)
- 11 Schenge
- 12 Slot Haamstede (blz. 38)
- 13 Verdronken land van Saeftinghe (blz. 79)
- 14 Vliedberg Berg van Troje
- 15 Yerseker Moer (blz. 71)
- 16 Zuidkust Schouwen
- 17 Zwaakse Weel
- 18 Het Zwin (blz. 81)



SYMBOLLEN

- Stedelijke bebouwing
- Natuurgebied
- Bos
- Duin en strand

STICHTING HET ZEEUWSE LANDSCHAP



Het Zeeuwse Landschap (ZL) zorgt sinds 1936 voor de instandhouding en het herstel van natuurgebieden. De stichting beschermt tientallen grote en kleine terreinen met een gezamenlijk oppervlak van ruim 8000 ha. De meeste terreinen zijn opengesteld voor het publiek, enkele zijn alleen met een excursie te bezoeken.

Het Zeeuwse Landschap

Brugstraat 51, Wilhelminalandorp,
Postbus 25, 4450 AA Heinkenszand.
Tel. 0113-569110.
www.hetzeeuwselandschap.nl



De aardbeiklaver voelt zich thuis op zilte graslanden en zilte gronden.

Zeekraal

vestigt zich als eerste op opwassend slik. Later volgen planten die meer van brak water houden, zoals zeealsem, melkkruid en schorrekruid.



Onder de loep: Rond de Abdi

In de huidige plattegrond van Middelburg is de middeleeuwse burg nog steeds te herkennen. De Lange Delft, Korte Delft, Sint-Pieterstraat, Wagenaarstraat, Hofplein, Lange Noordstraat en Markt vormen de buitenring van het burgterrein. De Nieuwe Burg werd aangelegd na 1940 en verbindt de Markt met de Abdi, het geestelijke en bestuurlijke centrum van Zeeland. De Sint-Jorisdoelen en het Van de Perrehuis herinneren aan het rijke verleden van de stad.



★ **Van de Perrehuis**
Het oude hoofdgebouw en de nieuwe vleugel vormen een harmonieus geheel.

Bogaardstraat
Veel huizen dragen namen van havensteden, nijverheid en bijbelse verhalen.



Donderdagmarkt
Al sinds de middeleeuwen is hier iedere donderdag markt.

STERATTRACTIES

- ★ Abdijkerken
- ★ Stadhuis
- ★ Van de Perrehuis



★ **Stadhuis**
Detail van de rijk versierde gevel van het stadhuis.

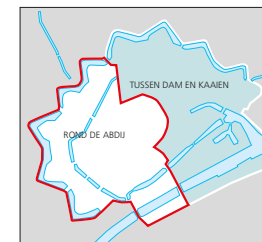
Sint-Jorisdoelen



De oudste houten gevel

Lange Jan

De ranke Abdijtoren kreeg al snel de bijnaam Lange Jan.



ORIËNTATIEKAART
Zie Stratengids

0 meter 50
meter

Gasthuiskerk

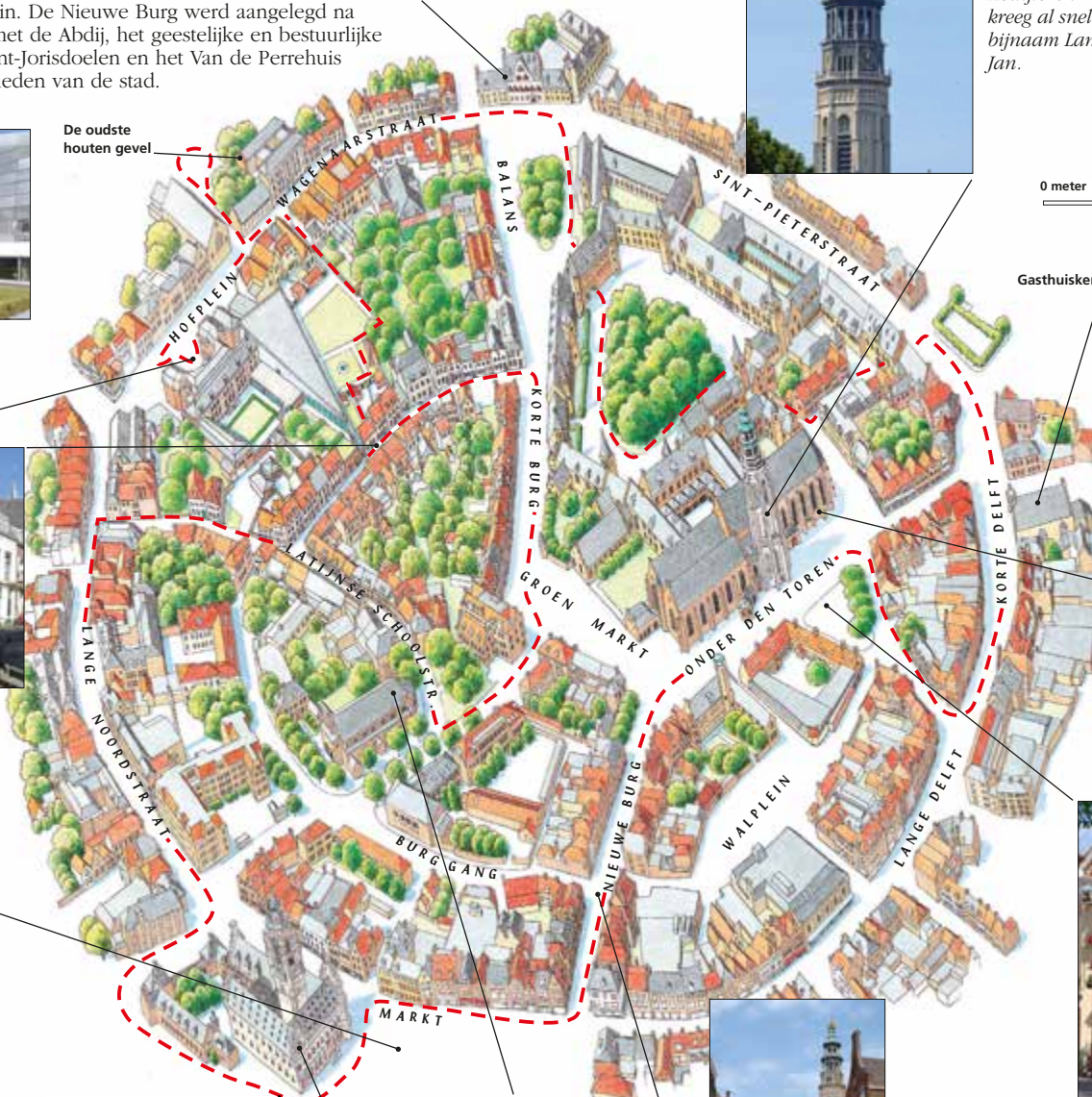


★ **Abdijkerken**
De Koorkerk heeft een sober interieur.



Koorkerkstraat
Klein plein aan de voet van de Lange Jan.

Nieuwe Burg
Winkelpromenade tussen Markt en de Abdi.



SYMBOOL
--- Aanbevolen route

Stadhuis



Zonnewijzer

Maar liefst acht leden van het beroemde Mechelse bouwmeestersgeslacht Keldermans zijn vanaf 1452 betrokken geweest bij de bouw van het stadhuis. In 1460 was het stadhuis met zijn uitbundige laatgotische gevel gereed. Na een brand in 1492 werd het stadhuis hersteld en kwam er boven de vleeshal een lakenhal. P.J.H. Cuypers voerde tussen 1881 en 1918 een ingrijpende restauratie uit. Op 17 mei 1940 werd het stadhuis door een bombardement verwoest. Bij de wederopbouw werd de gotische gevel hersteld. In 2004 verhuisde het gemeentekantoor naar de Kanaalweg.

Vleeshal

In de Vleeshal is een restant van een origineel gravenbeeld geplaatst.



★ Laatgotische voorgevel

De ingang werd in 1613 van de Lange Noordstraat verplaatst naar de Marktzijde.

STERATTRACTIES

- ★ Burgerzaal
- ★ Beschilde grafsteen
- ★ Laatgotische voorgevel



★ Burgerzaal

Tussen de Lakenhal en het tongewelf bevond zich oorspronkelijk een spekszolder. In de loop der tijd is de zaal volledig veranderd. Na 1940 kreeg de zaal een andere bestemming: ontvangstzaal van de gemeente.

Stadhuistoren

De forse stadhuistoren kreeg in de 16de eeuw een achtzijdige lantaarn met een helmvormige bekroning



TIPS VOOR DE TOERIST

Markt. Kaart 1 C3.

Tel. 0118-674300. ☑ april-okt: dag. 11.30 uur (onder voorbehoud).
Kaartverkoop via Tourist Shop, Markt 51, 0118-674300. ☑
www.uitinmiddenburg.nl

Burgemeesterskamer

In de Burgemeesterskamer bevinden zich verschillende voorwerpen die herinneren aan de rijke geschiedenis van Middelburg, zoals een 18de-eeuws filigrein zilveren kistje.



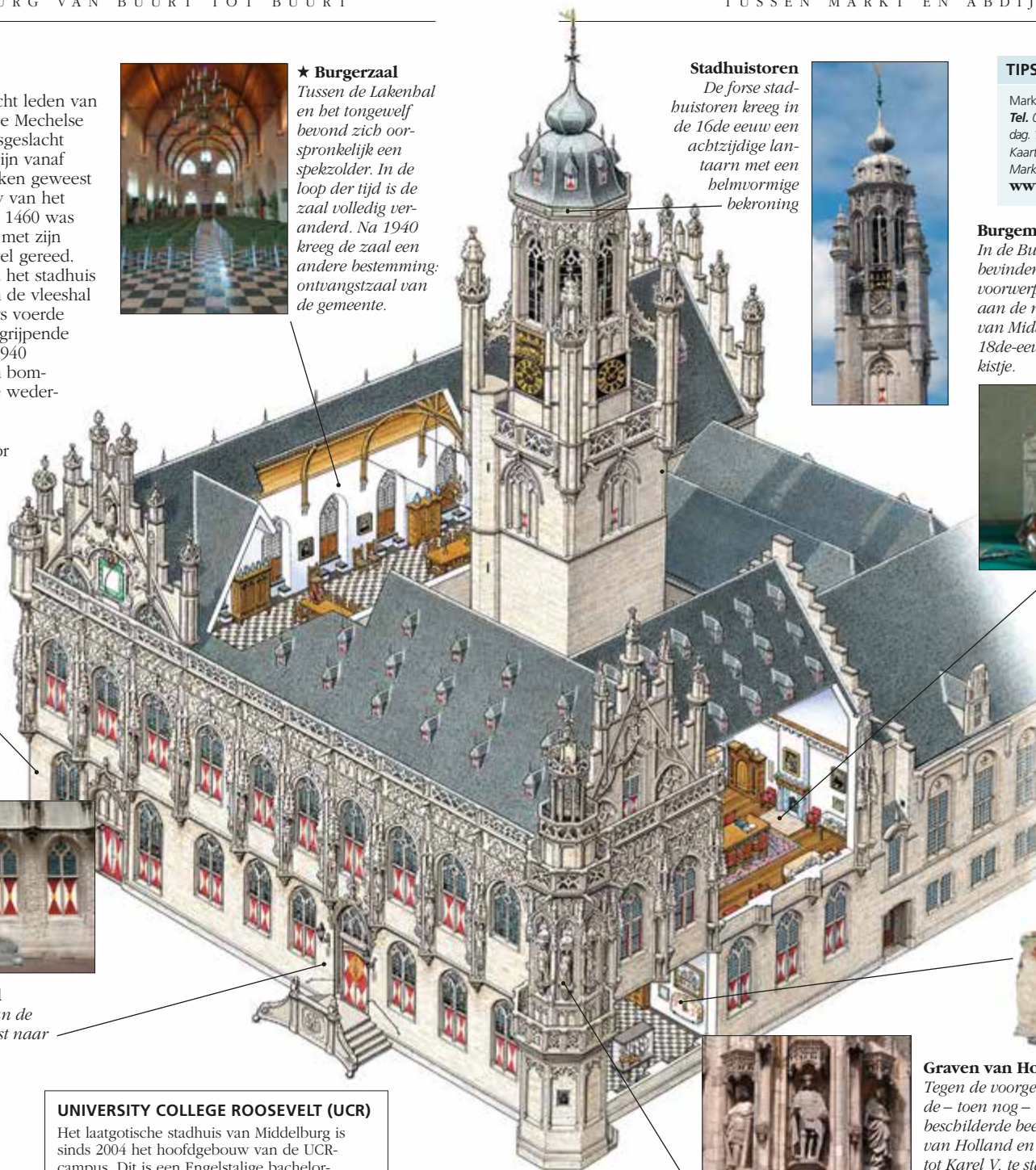
★ Beschilde grafsteen

Fragment van een beschilderd graf uit de Westmonsterkerk. De steen, gevonden bij de herinrichting van de Markt in 1998, bevat een afbeelding van Antonius Abt. Deze heilige werd in tijden van veeziektes door de boeren aangeroepen.



Graven van Holland en Zeeland

Tegen de voorgevel kwamen in 1512 de – toen nog – in felle kleuren beschilderde beelden van de graven van Holland en Zeeland, van Dirk V tot Karel V, te staan. De Vlaamse kunstenaar Michiel Ywijnsz uit Mechelen maakte de beelden.



UNIVERSITY COLLEGE ROOSEVELT (UCR)

Het laatgotische stadhuis van Middelburg is sinds 2004 het hoofdgebouw van de UCR-campus. Dit is een Engelstalige bacheloropleiding van de Universiteit Utrecht in Liberal Arts and Sciences.