

INHOUD



ONTDEKKEN 6

Welkom in USA-Zuidwest.....	8	Reisroutes.....	22
De parels van USA-Zuidwest.....	10	Veelzijdig USA-Zuidwest.....	32
Zicht op USA-Zuidwest.....	14	Jaaroverzicht van USA-Zuidwest.....	54
De regio's van USA-Zuidwest.....	18	Een korte geschiedenis.....	56

BELEVEN 62

Grand Canyon en Noord-Arizona.....	64	Santa Fe en Noord-New Mexico.....	188
Phoenix en Zuid-Arizona.....	88	Albuquerque en Zuid-New Mexico.....	218
Zuid-Utah.....	118	Las Vegas.....	244
Four Corners.....	156		

WEGWIJS 270

Voor vertrek.....	272	Register.....	280
USA-Zuidwest onderweg.....	274	Dankbetuiging.....	287
Praktische informatie.....	278		

WELKOM IN USA-ZUIDWEST

Welkom in USA-Zuidwest

Diepe, kronkelende canyons, torenhoge rotsbogen en -pieken, woestijnen vol cactussen en ruige bergen - USA-Zuidwest en de nationale parken zijn een overdonderende geografische regio waar u zichzelf kunt verliezen in eeuwenoude legendes en de cowboy in uzelf kunt terugvinden. Hoe uw droomvakantie in USA-Zuidwest er ook uitziet, deze Capitoel Reisgids is de ideale reisgezel.



1



2

- 1 Havasu Falls, Grand Canyon National Park.
- 2 Bord bij het Tinkertown Museum, Turquoise Trail National Scenic Byway.
- 3 Zonsopgang boven de kleurige hoodoos in het Bryce Canyon National Park.

Wie aan het Zuidwesten denkt, denkt aan de spectaculaire landschappen: rode zandstenen tafelbergen in Monument Valley, uitgesleten hoodoos in de Bryce Canyon in Utah, enorme saguarocactussen in Zuid-Arizona, de overweldigende omvang van de Grand Canyon, en adobegebouwen in New Mexico. Meer dan 15.000 jaar lang werd deze regio uitsluitend bewoond door indianen, die bijzondere archeologische rotswooningen en vindplaatsen achterlieten. Veel van deze natuurlijke en door de mens gemaakte pareltjes kunt u bewonderen in schitterende nationale parken, waar u kunt wandelen, fietsen en kunt genieten van de natuur. Tegenwoordig is het Zuidwesten een synthese van tradities, aangedragen door indianen, latino's en Anglo-Amerikanen, die samen het multi-

culturele erfgoed vormen. U ervaart dit het best in de steden: in Phoenix, Tucson, Albuquerque en Santa Fe zijn prachtige musea en galeries die de fascinerende geschiedenis, kunst en cultuur van de regio belichten. Las Vegas is met de glitter en glamour een oase van non-stop amusement en overal kunt u genieten van typische, overheerlijke gerechten.

Het Zuidwesten kan overdonderend zijn met alle nationale parken, steden en bezienswaardigheden die u niet mag missen. We hebben de regio opgedeeld in vijf overzichtelijke hoofdstukken, met reisroutes, tips van lokale experts en kleurrijke kaarten. Of u nu voor een weekend, een week of langer komt, met deze Capitoel Reisgids ziet u het beste van wat elke regio te bieden heeft. Geniet van dit boek en geniet van USA-Zuidwest.



3



Alleen woestijnen

Elke woestijn in het Zuidwesten heeft zijn eigen kenmerken. In de Sonoran Desert (blz. 108) staan de meearmige saguarocactussen en in de Mojave vindt u de unieke Joshua Trees. In de Chihuahuan Desert ziet u de duinen van New Mexico's White Sands National Monument, het grootste gipsduin ter wereld.



Meearmige saguarocactus, een inheemse soort in de Sonoran Desert

USA-ZUIDWEST WAANZINNIGE LANDSCHAPPEN

Het overweldigende landschap en de natuurwonderen van het Zuidwesten maken een onuitwisbare indruk. Van grote woestijnvlakten met cactussen en met sneeuw bedekte bergtoppen tot ongelofelijke natuurlijke stenen bogen, het Zuidwesten kent een overvloed aan fotogenieke plekken.

Ruige canyons

De Grand Canyon (blz. 68) is misschien de bekendste, maar er zijn nog meer adembenemende ravijnen. De Horseshoe Canyon (blz. 122) heeft een prachtige ronde kloof en de muren van de Canyon de Chelly (blz. 164) in Arizona tonen oude indiaanse rotstekeningen.



↑ Horseshoe Bend, uitgesleten door de kronkelende Green River



Stalactieten hangen in een van de grootste grotten van de regio



Delicate Arch, in het Arches National Park



Ondergronds

De fraaie ondergrondse terreinen weerkaatsen de schoonheid van het bovengrondse Zuidwesten. De Carlsbad Caverns (blz. 228) vormen een magisch koninkrijk van stalactieten, stalagmieten en andere formaties. In de Kartchner Caverns (blz. 117) loopt u langs enorme minerale zuilen.

Bergezichten

De Rocky Mountains van Colorado en noordelijk New Mexico vormen een schitterende achtergrond voor een tocht over de weg. Rijd over de San Juan Skyway (blz. 186) en zie fraaie vergezichten, of maak een reis door de bergen met de historische Durango and Silverton Narrow Gauge Railroad (blz. 181) en geniet van het uitzicht.



De Durango and Silverton Narrow Gauge Railroad



Weetje

De saguarocactus doet er wel 10 jaar over om een paar centimeter te groeien.





↑ De zon komt op boven de woestijn van het Organ Pipe Cactus National Monument

8  

Organ Pipe Cactus National Monument

A66  Bij Hwy 85, Z van Why  nps.gov/orpi

De organ pipe is een cactussoort die in de Sonoran Desert groeit. Hij is een broertje van de saguaro (blz. 109), maar groeit met vele stengels uit de basis, zoals zijn naam al aangeeft. De organ pipe is zeldzaam in de Verenigde Staten en groeit bijna uitsluitend in dit grote en afgelegen gebied aan de grens met Mexico in Zuidwest-Arizona. In deze ongerepte woestijn komen talrijke planten- en diersoorten voor, maar veel dieren, zoals slangen, prairiehazen en kangoe-

roegoffers, komen pas 's nachts uit hun holen. Sommige cactussen zoals de saguaro, de Engelmann prickly pear en de teddybear cholla kunnen het best in de vroege zomer worden bekeken, wanneer zij hun kleurenpracht tonen. Er lopen twee populaire routes door het park: de Ajo Mountain Drive (34 km) duurt ongeveer twee uur en slingert zich door verbluffend woestijnlandschap aan de voet van de bergen. De 60 km lange Puerto Blanco Drive voert na een halfuur durende wandeling naar Red Tanks Tinaja, een natuurlijk vennetje, en naar het picknickterrein bij Pinkley Peak. De wandelpaden variëren van verhard en toegankelijk voor rolstoelrijders tot veeleisende





VOGELS IN DE CANYONS VAN ZUID-ARIZONA

Het landschap van Zuid-Arizona ziet er weliswaar droog uit, maar krijgt 280 mm regen per jaar. Dat maakt een scala aan vegetatie mogelijk, van cactussen tot felgekleurde wilde bloemen. Die lokken weer een grote hoeveelheid vogels. De canyons tussen Tucson en de Mexicaanse grens vormen het beste gebied voor vogelliefhebbers. In Madera Canyon, niet ver van de I-19, leven ongeveer 400 soorten, zoals kolibries en woudzangers, maar ook zeldzame soorten als de cayennetiran en de bonte zanger. Verderop ligt in de Huachuca Mountains Ramsey Canyon een kolibrieparadijs met maar liefst 14 soorten van deze delicate wezentjes.

paden door de wildernis. In het bezoekerscentrum zijn informatie over flora en fauna van het park, kaarten en kampeerbewijzen verkrijgbaar. In de winter zijn er wandelingen met gids. Denk eraan dat het park bijna drie uur rijden is vanaf Tucson. Wie het goed wil bekijken, kan overwegen om te kamperen. In Ajo, 55 km naar het noorden, zijn motels en hotels.

9    

Tumacácori National Historical Park

A67  1891 E I-19 Frontage Rd, Tumacácori  Dag. 9.00-17.00 uur  Thanks-giving, 25 dec.  nps.gov/tuma

Slechts 5 km zuidwaarts van Tubac ligt het Tumacácori National Historical Park, met de prachtige ruïne van Mission San José de Tumacácori. De huidige kerk werd gebouwd rond 1800 op de resten van een missie die in 1691 door



Missie San José de Tumacácori in het Tumacácori National Historical Park

een jezuïet werd gebouwd, Father Eusebio Kino. De missie werd in 1848 verlaten, en nu getuigen alleen de verweerde, okerkleurige gevel, de gewelfde ingang en de bewerkte houten deur nog van vroegere glorie. In de ruimte zijn nog adobestenen te zien en vervaagde muurschilderingen. U kunt ook de boomgaard, begraafplaats, opslagruimte en andere ruïnes bekijken op het grote terrein, waar tussen oktober en april kunstnijverheidsdemonstraties worden gehouden. Het museum geeft informatie over de bouwers van de missie en de inheemse Pima-volken. Het eerste weekend van december wordt bij de missie het La Fiesta de Tumacácori (blz. 55) gehouden, met volksdansen, muziek en eten.

10

Nogales

A67  123 W Kino Park; www.thenogaleschamber.org

Nogales bestaat eigenlijk uit twee stadjes, die aan weerszijden van de grens met Mexico liggen aan het einde van Mexico's Pacific Highway. De grootste grensgemeenschap van Arizona is een drukke handels-

plaats, waar enorme hoeveelheden goederen voorbijkomen, waaronder groenten en fruit, die 's winters in Noord-Amerika worden verkocht. De stad trekt veel mensen van buiten die op zoek zijn naar koopjes – kleurrijke dekens, meubels en ander handwerk zijn hier niet duur. Winkelen aan beide zijden van de grens was gebruikelijk, maar de Amerikaanse overheid waarschuwt mensen voor de gevaren door de drugsoorlog en berovingen die in de grensdorpen veel voorkomen.

Moet u toch in Mexico zijn, laat uw auto dan aan de Amerikaanse zijde, waar de parkeerplaatsen bewaakt worden, en steek te voet de grens over. Het is niet alleen moeilijk om een parkeerplaats te vinden, maar auto's met een Amerikaans nummerbord zijn ook zeer geliefd bij dieven. Bovendien kan het met de auto wel eens twee tot drie uur duren om de douane te passeren. Alleen wie zuidelijker gaat dan de stad zelf of langer dan 72 uur in Mexico wil blijven, heeft een visum nodig. Buitenlanders moeten nagaan of hun visum hun het recht geeft om de VS weer binnen te gaan. Met een Visa Waiver Program (blz. 272) zal dat geen probleem zijn.



↑ Kleurrijke aardewerken pot uit de kunstenaarskolonie Tubac





11


Tubac

A66  tubacaz.com

De majesteitlijke presidio (vesting) San Ignacio de Tubac werd in 1752 gebouwd om de veebedrijven en mijnen van de Spanjaarden en de nabijgelegen missieposten Tumacácori en San Xavier del Bac te beschermen tegen aanvallen van de Pima. Tubac was ook de eerste standplaats voor de expeditie over land om het gebied rond de San Francisco Bay in 1776 te koloniseren. De tocht werd geleid door de commandant van het fort, Juan Bautista de Anza. Na zijn terugkeer werd het garnizoen naar Tucson in het noorden verplaatst en de volgende 100 jaar kwijnde Tubac weg. Nu is het een klein, maar levendig kunstenaarsplaatsje met leuke winkels, galeries en restaurants in de straten rond het plein. De historische overblijfselen van Tubac zijn te zien in het **Tubac Presidio State Historic Park**, dat de funderingen van de oorspronkelijke vesting en enkele oude gebouwen bevat. Het Presidio Museum toont voorwerpen uit meer dan 100 jaar geschiedenis van Tubac, waaronder beschilderde altaarstukken en koloniale meubelen.

Tubac Presidio State Historic Park

A66  1 Burruel St  Dag. 9.00-17.00 uur  25 dec.  tubacpresidiopark.com



VERKENNEN



The Strip

A4 visitlasvegas.com

Het hart van Las Vegas ligt langs de Las Vegas Boulevard, een bruisende wereld van neonlicht, die kortweg 'The Strip' wordt genoemd. The Strip loopt vanuit het centrum 7 km zuidwaarts en wordt omzoomd door enorme hotels, vaak met een bizar thema, zoals Caesar's Palace, New York New York en Bellagio, die allemaal restaurants, winkels en casino's omvatten. Dit is het Las Vegas dat u wilt zien, met name 's nachts, wanneer de lichtjes aangaan en de megaresorts veranderen in een fantasiewereld. Wandel over The Strip, neem de opzichtige, duizelingwekkende sfeer in u op en u hebt een fantastische avond. Door de drukte duurt een autorit langer dan een wandeling. De afstanden tussen de casino's zijn vaak langer dan u zou denken, dus maak gebruik van de gratis monorail die tussen de resorts rijdt. The Strip veran-

dert voortdurend: hotels breiden uit, beroemde koks openen nieuwe restaurants en oude langlopende shows maken plaats voor nieuwe. Het eerste casinoresort dat in 1941 aan The Strip zijn deuren opende, was El Rancho Vegas Hotel- Casino, op het noordelijke deel, op de hoek met Sahara Avenue. In de jaren '50 volgde er een bouwwoede die resulteerde in een groot aantal resorts die samen The Strip omtoverden in een uit wolkenkrabbers bestaand amusementspark voor volwassenen. De meeste zijn verdwenen of compleet veranderd. Resorts als The Venetian en de Mirage hebben de reputatie van The Strip omhooggehaald en er is niets meer te merken van de rauwe sfeer die de stad ooit had.



Mandalay Bay

A5 **3950 Las Vegas Blvd S** **24 uur**
www.mandalaybay.com

In de Mandalay Bay waant u zich in de tropen aan het einde van de 19de eeuw. Dit

resort aan het zuidelijke uiteinde van The Strip telt ruim 3000 kamers. Tropische planten en bouwkundige elementen van wit pleisterwerk, zoals bogen en kroonlijsten, creëren een koloniale sfeer. Het 12.550 m² grote casino stelt het stijlvolle Singapore van rond 1890 voor. Vooral bijzonder is het 4,5 ha grote zwembad in lagunestijl met zandstrand en golfmachine. De Mandalay Bay, iets ingetogener dan de andere resorts aan The Strip, beschikt over ruim twintig restaurants, nachtclubs en The House of Blues Music Hall, met optredens in verschillende genres. Dit was het eerste vakantiecomplex aan The Strip met een hotel zonder casino, het Four Seasons, gevestigd op de bovenste vier verdiepingen van de Mandalay Bay.

Dit is het Las Vegas dat u wilt zien, met name 's nachts, wanneer de lichtjes aangaan en de megaresorts veranderen in een fantasiewereld.

TROUWEN IN LAS VEGAS

Las Vegas is niet alleen befaamd om zijn speeltafels, maar ook om zijn bruiloften. De kitscherige ceremonies, van een huwelijksvoltrekking in een drive-in-kapel tot een 'middeleeuws' feest of een Elvis Presleyspecial, lokken jaarlijks zo'n 100.000 stellen. Eén bruidspaar gaf het jawoord op een hoog platform voor het Circus Circus en maakte daarna een spectaculaire bungeejump. Veel beroemdheden zijn hier getrouwd, onder wie Elvis en Priscilla Presley, en popster Britney Spears met Jason Alexander. Trouwerijen kosten vanaf \$100. Beide partners moeten eerst in persona een vergunning van \$77 ophalen bij het County of Clark Marriage Bureau (201 E. Clark Avenue, 702-6710600; geopend dag. van 8.00 tot 24.00 uur; www.clarkcountynv.gov).



Excalibur

A5 **3850 Las Vegas Blvd S** **24 uur**
www.excalibur.com

Meteen bij binnenkomst in het kasteelachtige, gezinsvriendelijke themaresort herkent u de middeleeuwse wereld van koning Arthur en zijn ridders. Harnassen prijken bij de entree van het casino, dat ook geheel in het teken staat van het ridderthema. Zelfs de eenarmige bandieten zijn voorzien van opschriften als 'Medieval Slot Fantasy'.

Op de tweede verdieping vindt u een middeleeuwse dorps met kronkelweggetjes, waar aan winkels en restaurants liggen, zoals Dick's Last Resort, Buffet at Excalibur en Steakhouse at Camelot. In de winkels en kiosken aan Castle Walk zijn souvenirs te koop die allemaal aanhaken op het middeleeuwse thema van het hotel.

De Fun Dungeon biedt meer dan 200 games en spelletjes voor gezinnen. U vindt er een indrukwekkende reeks arcadespellen en sportieve uitdagingen, zoals de Mega Stacker, Big Bass en Key Master.



New York New York

A5 **3790 Las Vegas Blvd S** **24 uur**
www.newyorknewyork.com

Dit hotel, dat eruitziet als de skyline van Manhattan, domineert The Strip. Voor de deur van het New York New York verheft zich een 46 m hoge replica van het Vrijheidsbeeld. Daarnaast staan twaalf gebouwen uit Manhattan, waaronder het Empire State Building, het Chrysler Building en de Seagram. Ieder detail stelt een deel van New York City voor, waaronder Times Square en Brooklyn Bridge.

Rondom het complex wervelt een Coney Islandachtige achtbaan, die 180 graden draait en met een snelheid van 108 km per uur omlaag duikt. De sfeer van Manhattan wordt versterkt met nagebouwde New Yorkse eethuizen. Daarnaast is er te midden van de bakstenen huizen van Greenwich Village een keur aan cafés, restaurants en bars met livemuziek, van swing en jazz tot Motown en rock.



De Bellagio en Paris Las Vegas in de wervelende fantasiewereld van The Strip

