

INHOUD



ONTDEKKEN 6

Welkom in Schotland.....	8	Reisroutes.....	20
De parels van Schotland.....	10	Veelzijdig Schotland.....	26
Zicht op Schotland.....	14	Jaaroverzicht van Schotland.....	48
De regio's van Schotland.....	16	Een korte geschiedenis.....	50

BELEVEN 56

Edinburgh.....	58	Midden- en Noordoost-Schotland.....	134
Zuid-Schotland.....	94	De Hooglanden en de eilanden.....	158
Glasgow.....	116		

WEGWIJS 206

Voor vertrek.....	208	Register.....	216
Schotland onderweg.....	210	Schots vocabulaire.....	222
Praktische informatie.....	214	Dankbetuiging.....	223

WELKOM IN SCHOTLAND

Ruige kusten en ongerepte *glens* van de Hooglanden. Robuuste kastelen en donkere slagvelden. Eersteklas musea en internationaal befaamde festivals. Schotland heeft zo veel te bieden dat u elk jaar terug wilt komen. Wat u ook van deze reis verwacht, deze Capitoool Reisgids is uw perfecte reisgezel.

Schotland is klein, maar spectaculair, befaamd om het majestueuze berglandschap, de vredige *lochs* en de winderige heide, omringd door een schier eindeloze kustlijn. De golvende akkers van Angus, Ayrshire en Aberdeenshire en de vruchtbare weilanden van de Borders vormen een weldaad van rust, terwijl de wildernis van bijvoorbeeld de Cairngorms, Rannoch Moor en de Trossachs toch maar op een steenworp afstand liggen van drukke steden zoals Edinburgh, Glasgow en Inverness. Deze rijke natuurgebieden zijn een paradijs voor buitenmensen. Er is van alles te doen zoals een rustige wandeling over vlak terrein, maar ook pittige hikes in de bergen, rotsklimmen en wildwatervaren. De musea en galeries in de steden zijn een bron van kunst en cultuur,

en de talloze bars en clubs staan garant voor een gezellig uitgaansleven met livemuziek en cabaret. Hoewel er nog volop authentieke herbergen zijn te vinden, bieden cocktailbars en gastropubs een nieuwe kijk op eten en drinken, waarbij de culinaire traditie van het land in stand wordt gehouden met heerlijke verse producten.


Met zoveel aanbod is het soms lastig kiezen. Om u te helpen heeft deze gids Schotland onderverdeeld in duidelijke hoofdstukken, met gedetailleerde reisroutes, deskundige informatie en heldere kaarten. Of u nu komt voor een weekendje of een langer verblijf, met deze gids ziet u het beste wat Schotland heeft te bieden. Geniet van het boek, geniet van Schotland en *haste ye back*.



① Wilde herten grazen op de bevroren heide van de Schotse Hooglanden.

② Genieten van het uitzicht vanaf Calton Hill, Edinburgh.

③ Zonsondergang boven Eilean Donan Castle aan Loch Duich.



Avonturen op zee

De Schotse kustwateren bieden talloze mogelijkheden voor avontuurlijke sporten, van zeekajakken tot duiken. Verken de uitgestrekte zee-wiervelden of een spookachtig scheepswrak zoals Scapa Flow in Orkney (blz. 177).



Duiker verkent een sinister scheepswrak bij Scapa Flow, Orkney

Binnenwateren

De vele rivieren en prachtige lochs van Schotland bieden volop mogelijkheden voor een spannende raft-, kajak- of kanotocht door een adembenemend mooi landschap. Ook zijn er kalmere stukken voor een rustiger activiteit, ideaal voor kinderen en beginners. Aberfeldy, aan de bovenloop van de River Tay, en Aviemore zijn geschikt voor iedereen. Voor een rustig dagje op het water kunt u bij een van de lochs in het binnenland een bootje huren.



Kajakkers trotseren een stroomversnelling in de River Tummel



SCHOTLAND VOOR BUITEN- ACTIVITEITEN

Voor de avontuurlijke bezoeker biedt Schotland een keur aan opwindende activiteiten. De lange zomerdagen lenen zich perfect voor buitensporten, maar ook in de andere seizoenen is het heerlijk om naar buiten te gaan. Het wintersportseizoen duurt van december tot en met april.



Ponyrijden

Een leuke manier om de Schotse natuur te ontdekken is vanaf de rug van een pony. Ga op dagtrip in de Pentlands, de Cairngorms of de heuvels van Skye of boek een meerdaagse excursie.



Paardrijden op het strand bij Dornoch in Sutherland

TOP 5 WINTERSPORT- GEBIEDEN

Cairngorm Mountain
30 km aan pistes en crosscountryroutes.

The Lecht
Pistes voor elk niveau op 645 m hoogte.

Glenshee Ski Centre
Het grootste skigebied van Groot-Brittannië, met 36 hellingen.

Glencoe Mountain
De steilste helling van Schotland met zicht op Buachaille Etive Mor en Rannoch Moor.

Nevis Range
Een enorm netwerk aan hellingen en backcountryroutes met zicht op Ben Nevis.

Wandelparadijs

Schotland heeft een uitgebreid netwerk aan langeafstandswandelroutes, die voor bijna iedereen te doen zijn. De West Highland Way en de heuvels en *glens* van het Cairngorms National Park (blz. 168) zijn populair bij ervaren wandelaars.



Wandelaar op een van de mooiste *glens* van Schotland, de Cape Wrath Trail in Torridon



Fietsen en mountainbiken

Rond Edinburgh en andere steden liggen uitgebreide netwerken aan fietspaden, vaak langs een oude spoorlijn. Galloway Forest Park, de Trossachs en, buiten het wintersportseizoen, Nevis Range en de Lecht zijn geweldig voor ervaren mountainbikers. Overal zijn fietsen te huur.



Mountainbiker maakt een sprongje met zijn fiets op een bospad





EDINBURGH CASTLE

📍 A3 📍 Castlehill 🕒 Dag. 9.30-18.00 (okt.-maart tot 17.00) uur; toegang tot 45 min. voor sluiting 🌐 edinburghcastle.scot

Edinburgh Castle, dat al sinds de 12de eeuw de skyline van de stad domineert, is een waar icoon en is terecht de populairste toeristische attractie van Schotland.

Op de basalten kern van een dode vulkaan staat Edinburgh Castle, een gebouwencomplex uit de 12de tot 20ste eeuw dat de wisselende functies van het kasteel weerspiegelt: die van vesting, koninklijk paleis, kazerne en gevangenis. Hoewel de plek al in de bronstijd bewoond was, is de eerste vesting in de 6de eeuw n.C. gebouwd door koning Edwin van Northumbria, naar wie de stad is vernoemd. Het kasteel was een koninklijke residentie tot de Union of the Crowns (blz. 53) in 1603. Na de Union of Parliaments in 1707 verdwenen de Schotse regalia voor ruim een eeuw achter slot en grendel in het paleis. Tegenwoordig herbergt het paleis weer de Stone of Destiny, een oeroud symbool van de Schotse koningen, dat in de 13de eeuw door de Engelsen werd veroverd en pas in 1996 naar Schotland is teruggebracht.

🗨️ CAPITOOLTIP Vuurwerk

Tijdens het Edinburgh Festival is er elke avond boven het kasteel een vuurwerkshow om het einde te markeren van de Military Tattoo (blz. 162). Klim naar de top van Calton Hill (blz. 74) om dit spektakel gratis te aanschouwen.



Edinburgh Castle domineert de skyline van de stad (boven); kasteelpoort (inzet).

St Margaret's Chapel is het oudste gedeelte van het middeleeuwse kasteel. De kapel, gebouwd door David I (1124-1153) ter ere van zijn moeder, wordt nog steeds gebruikt.

De Mons Meg, een gigantisch, zes ton zwaar kanon, stamt uit 1449. In de middeleeuwen was dit het technologische neusje van de zalm.


Argyle Battery biedt een panoramisch uitzicht op Princes Street, New Town, de Firth of Forth en Fife.

In dit 15de-eeuwse Koninklijke Paleis, waar nu de Stone of Destiny en de kroonjuwelen liggen, schonk Mary, Queen of Scots, het leven aan James VI.



Dit gebouw met zijn trapgevels in Vlaamse stijl, in 1742 gebouwd voor de gouverneur, doet tegenwoordig dienst als officiersmess.

Military Prison



Ingang

Op de Esplanade wordt de Military Tattoo gehouden.

De Great Hall met zijn gerestaureerde balkenplafond stamt uit de 15de eeuw en was tot 1639 de vergaderzaal van het Schotse parlement.

De Half Moon Battery is omstreeks 1570 gebouwd als artillerieplatform voor de verdediging van de oostelijke vleugel.

In de 18de en 19de eeuw werden in de gewelven van het kasteel Franse krijgsgevangenen opgesloten.

Tekening van Edinburgh Castle, een oud fort boven op Castle Rock ↑

ONE O'CLOCK GUN

Al sinds 1861 worden de bezoekers van Edinburgh elke dag om 13.00 uur opgeschrikt door het geluid van de One O'Clock Gun. Het schot was oorspronkelijk bedoeld om de schepen in de Firth of Forth te helpen herinneren aan de Greenwich Mean Time, die essentieel was voor een accurate navigatie, maar is inmiddels een gewaardeerde traditie. Vroeger werd het schot afgevuurd door een in de loop geladen kanon, maar sinds 2001 wordt er een moderne houwtiser voor gebruikt.

CAPITOOLTIP Getijdetijden

Check wel eerst de getijdetijden als u naar Cramond Island wilt. Bij hoog water raakt de weg ernaar toe onder water en wandelaars komen vaak vast te zitten. Voor informatie www.tideschart.com.

14  

Grassmarket

 **A3**  Oude stad

Een wandeling door de kleurrijke Victoria Street vanaf George IV Bridge voert u naar de bedrijvige Grassmarket, omgeven door middeleeuwse gebouwen, restaurants, pubs en hippe boetieks. Het is er een gezellige drukte, vooral tijdens de zaterdagse markt. De pubs waren favoriet bij Robert Burns (*blz. 112*) en de beruchte 19de-eeuwse moordenaars Burke en Hare, die hun slachtoffers verkochten om te worden ontleed. De pub de Last Drop staat tegenover de plek waar tot 1784 verhangingen werden uitgevoerd.

15    

Stockbridge




 **C5**

Niets in Edinburgh lijkt op Stockbridge. Ondanks de opknabbeurt heeft deze wijk

aan het Water of Leith de bohemien sfeer behouden, met veel gastropubs, drukke cafés en een kenmerkende architectuur in de Colonies, gebouwd voor 19de-eeuwse kunstenaars en hun gezinnen. Aan St Stephen Street vindt u antiekwinkeljes en kleine galeries, en de Royal Botanic Garden (*blz. 88*) ligt op een klein stukje lopen van Raeburn Place, de hoofdstraat van Stockbridge.

Vanaf de **Stockbridge Market** stijgen elke zondag verrukkelijke geuren op, wanneer u allerlei streetfood kunt proeven en kunt snuffelen naar kunstnijverheid en alle soorten hebbedingetjes.

Stockbridge Market

 **Saunders St**  Zo 10.00-17.00 uur  stockbridgemarket.co.uk

16

Cramond

 **B3**  Cramond Village



Het Romeinse Rijk reikte ooit tot aan deze leuke wijk met witte huisjes aan de oostever van de River Almond; de fundering van een legionairsfort uit de 2de eeuw is nog steeds zichtbaar. Bij laagtij kunt u over de weg naar Cramond Island lopen, een kilometer lange wandelroute naar een onbewoond eiland waar aalsholers en andere watervogels nestelen. Vanaf de kust van het eiland hebt u een



mooi uitzicht over de rivier richting de drie Forth Bridges en Fife. De verdedigingsobstakels uit WO II zijn mooie objecten voor graffiti kunstenaars.

17

Leith

 **C5**  Noordoosten van het centrum, te bereiken via de Leith Walk

Hervorming is het codewoord in Leith. Vanaf het water loopt er een brede straat, de Leith Walk, richting het centrum. De voormalige haven wordt met veel tamtam aangekondigd als 'up and coming'.

Weetje

Leith werd pas in 1920 onderdeel van Edinburgh. Daarvoor was het een onafhankelijke stad.

en doet hard zijn best om een bruisend multicultureel deel van Edinburgh te worden, een gebied dat trots is op zijn afkomst, maar ook naar de toekomst kijkt. De gezellige zaterdagmarkt is een walhalla voor lekkerbekken. Leith is een historisch havengebied dat eeuwenlang handel dreef met Scandinavië, de Baltische Staten en Nederland. Het is altijd de belangrijkste handelshaven van Edinburgh geweest. Hoewel Leith trots was op zijn onafhankelijkheid, werd de plaats in 1920 geannexeerd door Edinburgh. Nu is Leith een leuke buitenwijk. Aan de middeleeuwse straatjes staan




↑ De Shore in Leith is een leuke, gezellige haven

historische pakhuizen en koopmanshuizen uit de 13de en 14de eeuw. In de 19de eeuw werd het havengebied flink uitgebreid, en veel havenpanden dateren uit die periode.

De scheepswerven en de drukke havenactiviteiten zijn verdwenen, maar in de laatste jaren heeft er een verandering plaatsgevonden waarbij oude pakhuizen werden verbouwd tot kantoren, wooncomplexen en vooral veel restaurants en bars. De Shore and Dock Place heeft tegenwoordig de grootste concentratie visbistro's en restaurants van Edinburgh. Een van de nieuwste toeristische attracties is de voormalige **Royal Yacht Britannia**, dat ruim 40 jaar het jacht was van de Britse koninklijke familie. Nadat er meer dan een miljoen mijl op de teller stond is het schip afgevoerd naar de Ocean Terminal in Leith.

Royal Yacht Britannia

 Ocean Terminal, Leith Docks  Dag.  royalyachtbritannia.co.uk






Verdedigingslinie uit WO II langs de weg naar Cramond, zichtbaar bij laag tij



ETEN

The Roseleaf

Deze vriendelijke pub/brasserie heeft een fantastisch menu met veel comfortfood, met champignons op toast, *cullen skink* en de hele dag een indrukwekkend Schots ontbijt.

 **C5**  23-24 Sandport Place  roseleaf.co.uk

The Scran and Scallie

Tom Kitchin, van het gelijknamige sterrestaurant, serveert een uitmuntend gastropubmenu in het trendy Stockbridge.

 **C5**  1 Comely Bank Rd  scranandscallie.com

The Kitchin

Om te ervaren wat dit restaurant aan het water zo bijzonder maakt, moet u de modern-Britse seizoensgerechten, bereid met Franse kooktechnieken, proeven.

 **C5**  78 Commercial St  thekitchin.com