

Top Tip

Er zijn overal stroompjes en beken, dus bespaar gewicht en neem alleen flesjes en waterzuiverende middelen mee.



Fietsen door het Cotopaxi National Park, met de beroemde vulkaan op de achtergrond

26

Trans Ecuador Mountain Bike Route

TULCÁN - CUENCA, ECUADOR

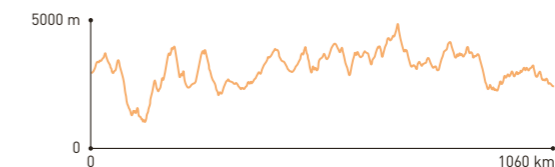
De Trans Ecuador Mountain Bike Route volgt over de hele lengte van de Avenue of the Volcanoes de voetsporen van ontdekkingsreiziger en naturalist Alexander von Humboldt. Op deze epische reis door nationale parken en marktstadjes verken je de hooglanden van de Andes.

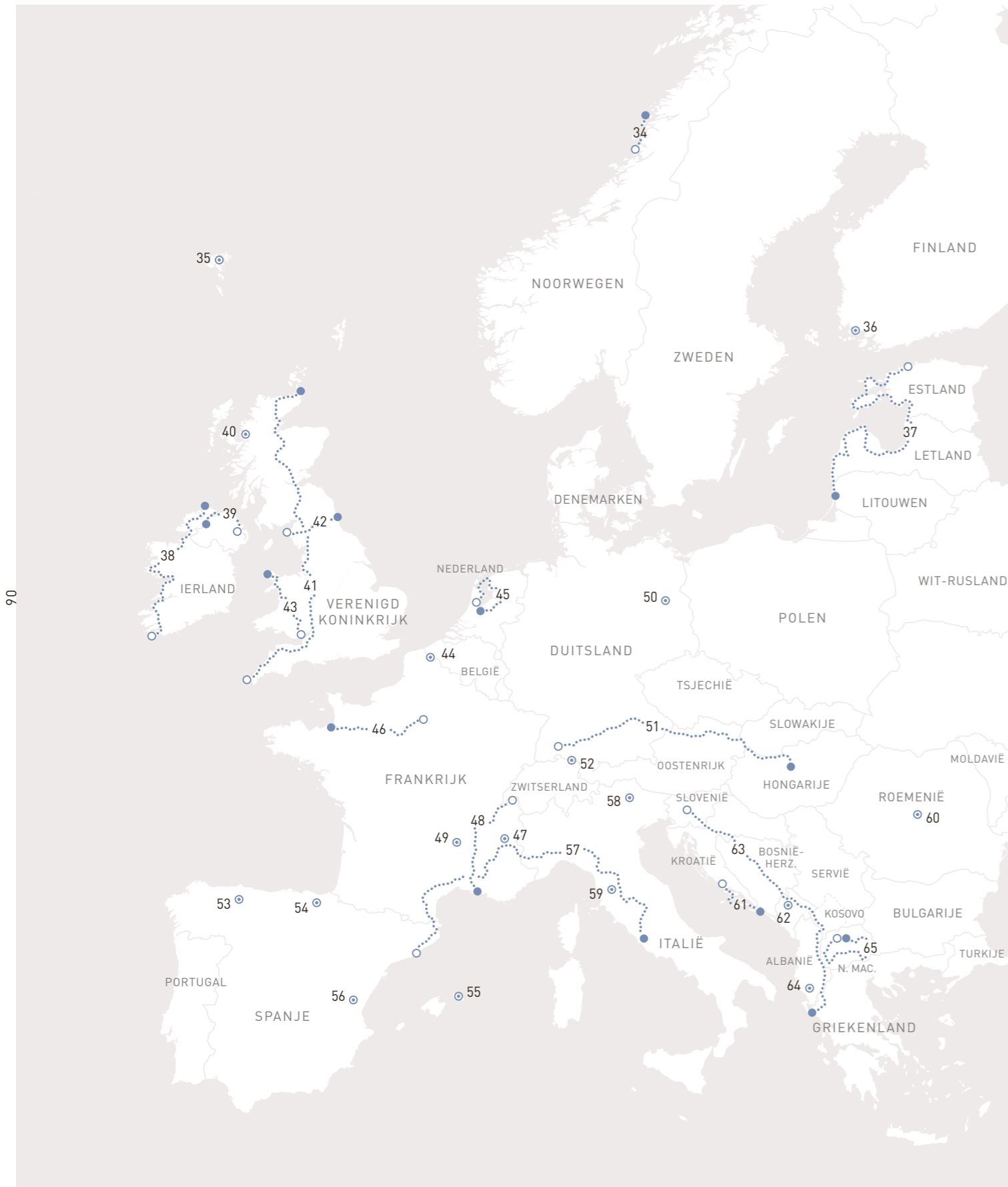
1060 KM
28.410 M
VERHARD/ONVERHARD

In het begin van de 19de eeuw bedacht de Pruisische ontdekkingsreiziger en naturalist Alexander von Humboldt op zijn reis door Ecuador de term 'Avenue of the Volcanoes'. Hij doelde hiermee op de 47 vulkanen die langs de ruggengraat van het Andesgebergte liggen. Zijn reis maakte deel uit van een baanbrekende odyssee, die het Zuid-Amerikaanse continent op de kaart zou zetten voor toekomstige generaties reizigers. Deze 'laan' vol kraters, plus de inspirerende expeditie van Humboldt, vormde ruim 200 jaar later de basis voor de Trans Ecuador Mountain Bike Route.

In feite zijn er twee versies van de Trans Ecuador Mountain Bike Route (of de TEMBR, zoals de tocht ook wel wordt genoemd). Onze beschrijving heeft betrekking op de onverharde versie, het mildere zusje van de originele, technisch gezien zwaardere singletrackversie.

HOOGTEPROFIEL





- ③④ Kust van Helgeland *blz. 92*
- ③⑤ Vijf Faeröereilanden *blz. 94*
- ③⑥ Turkuarchipel *blz. 95*
- ③⑦ Baltische staten *blz. 96*
- ③⑧ MizMal *blz. 102*
- ③⑨ Kust van Antrim *blz. 106*
- ④① Applecross Peninsula *blz. 107*
- ④② Sea to Sea *blz. 112*
- ④③ Lon Las Cymru *blz. 113*
- ④④ In Flanders Fields *blz. 114*
- ④⑤ Zuiderzeeroute *blz. 116*
- ④⑥ Veloscenic *blz. 118*

- ④⑦ Col de Sarenne Circuit *blz. 122*
- ④⑧ ViaRhôna *blz. 124*
- ④⑨ Robert Louis Stevenson Trail *blz. 125*
- ⑤① Berliner Mauer Weg *blz. 126*
- ⑤② Donauradweg *blz. 128*
- ⑤③ Bodensee-Radweg *blz. 134*
- ⑤④ Alto de l'Angliru *blz. 135*
- ⑤⑤ Over de Sierra de Aralar *blz. 136*
- ⑤⑥ Cami de Cavalls *blz. 137*
- ⑤⑦ Ojos Negros Via Verde *blz. 138*
- ⑤⑧ In de voetsporen van Hannibal *blz. 140*
- ⑤⑨ Sella Ronda *blz. 144*
- ⑥① Een vleugje renaissance in Toscane *blz. 146*
- ⑥② Versterkte dorpen in Saksisch Transsylvanië *blz. 147*
- ⑥③ Eilandhoppen in Kroatië *blz. 148*
- ⑥④ Nationaal Park Durmitor *blz. 149*
- ⑥⑤ Dinarische Alpen *blz. 150*
- ⑥⑥ Historisch Zuid-Albanië *blz. 156*
- ⑥⑦ Spomeniks bekijken *blz. 158*

EUROPA



Aan de rand van het **MEER VAN MAVROVO** staat, deels in het water, de St. Nicholaaskerk. Vlakbij zie je de eerste *spomenik*, een brede fresco van soldaten.

65

Spomeniks bekijken

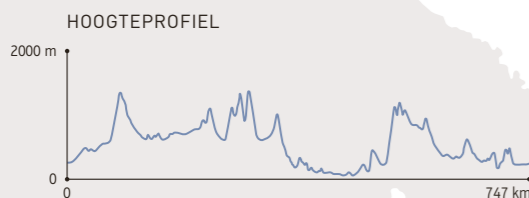
SKOPJE, NOORD-MACEDONIË (RONDRIT)

Ontdek de wildernis in dit Europese land, dat vaak over het hoofd wordt gezien, en bewonder de collectie bijzondere monumenten uit het communistische tijdperk. De *spomeniks* werden in Joegoslavië tijdens de dictatuur van Tito gebouwd. Elk bouwwerk is een unieke combinatie van brutalistisch beton en ruimtevaart.

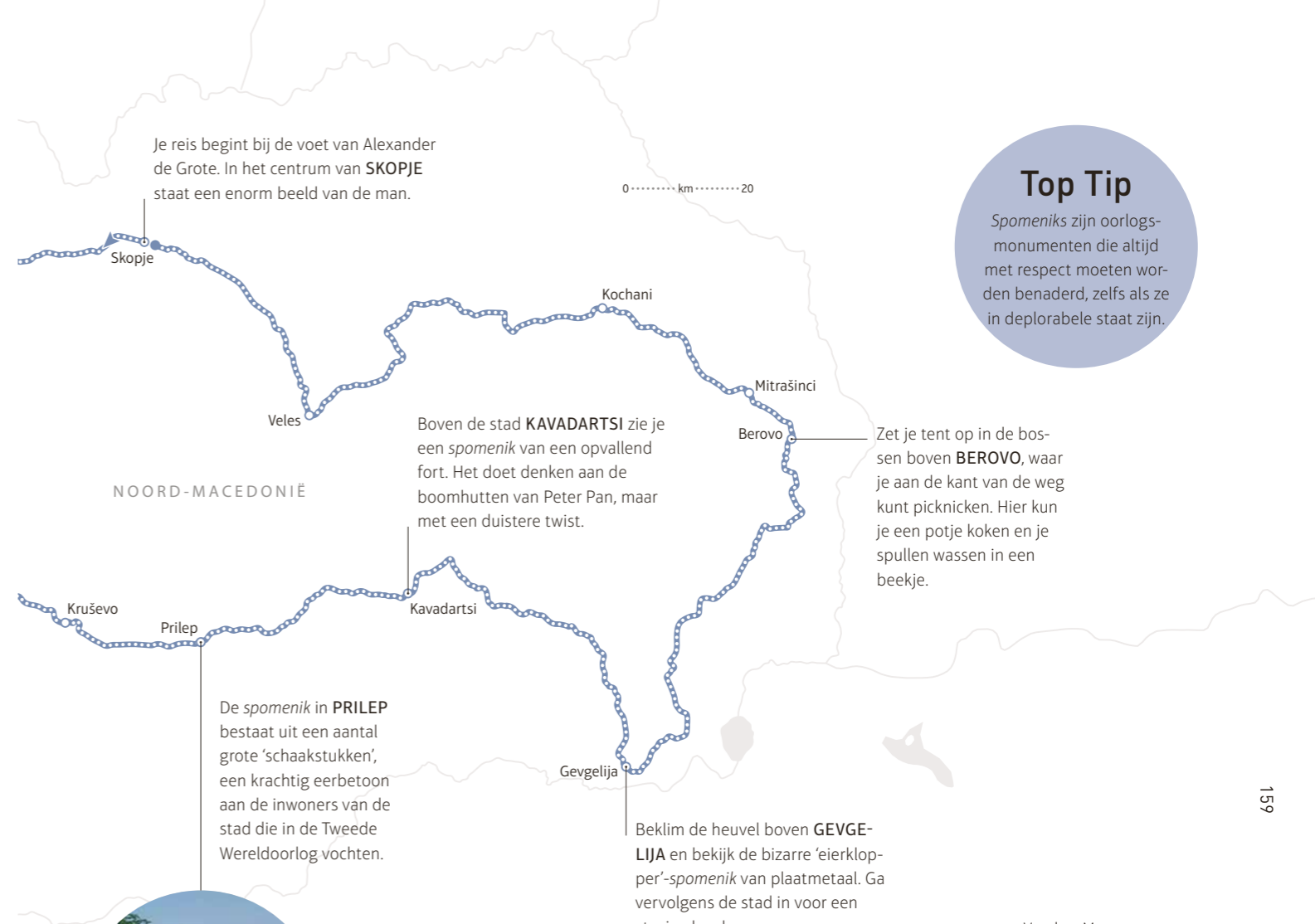
747 KM
9205 M
VERHARD/GRAVEL

Noord-Macedonië is een van de jongste landen van Europa. Tot de onafhankelijkheid in 1990 maakte het deel uit van Joegoslavië. Er zijn nog maar enkele overblijfselen uit het communistische tijdperk. Bijzonder is de verzameling enorme, scifi-achtige oorlogsmonumenten, die *spomeniks* worden genoemd. Ze werden opgericht tijdens de

regeerperiode van dictator Josip Broz Tito. In Noord-Macedonië zijn er ongeveer 25; deze route voert je langs de twaalf mooiste. Ze zijn allemaal min of meer onherstelbaar verwoest – sommige *spomeniks* worden gezien als karakteristiek voor een stad, andere staan op verafgelegen heuvels bij dorpjes met niet meer dan vijftien inwoners. Ze zijn echter allemaal van een onwaardse schoonheid. Op zoek naar deze monumenten rijd je door prachtige natuur: je fietst langs steile bergkloven, over zinderende vlakten, door donkere dennenbossen en langs de oevers van het Meer van Ohrid. Naarmate je verder komt, zul je merken dat



Stap in **STRUGA** van je fiets, aan de oever van het Meer van Ohrid, om in het stadje de etherisch-witte *spomenik* te bekijken.



Top Tip

Spomeniks zijn oorlogsmonumenten die altijd met respect moeten worden benaderd, zelfs als ze in deplorabele staat zijn.



dit land zich niet snel laat definiëren. Je reis begint in de hoofdstad Skopje. Je komt al snel de eerste *spomenik* tegen, een eenvoudige betonnen fresco van soldaten, oneerbiedig geplaatst op een parkeerplaats bij het Mavrovomeer, maar het Nationaal Park Mavrovo is het echte hoogtepunt. Hier leven veel wilde zwijnen en ook nog beren.



Van het Monument voor de Vrijheid in Gevgelija is alleen nog het skelet over.

91

Great Ocean Road

TORQUAY – WARRNAMBOOL, AUSTRALIË

Er lopen in de wereld veel wegen langs oceanen, maar er is er maar één die de naam Great verdient. Deze route langs de zuidoostkust van het land geeft een goed beeld van wat zo typisch is voor Australië, en het is dan ook niet gek dat hij zo hoog op het lijstje staat bij fietstoeristen.

251 KM
2185 M
VERHARD

Wie over de Great Ocean Road fietst, komt achtereenvolgens adembenemende uitzichten, pittige beklimmingen en tal van Australische trekpleisters tegen. De tocht begint in Torquay, 100 km ten zuidwesten van Melbourne, en eindigt in Warrnambool, hoewel het toeristenbureau van Australië je liever door laat rijden naar Nelson, op de grens tussen Victoria en South Australia. Misschien kom je door het prachtige uitzicht wel in de verleiding om die extra kilometers ook af te leggen. Het enige nadeel is dat deze route heel populair is: je zult hier veel toeristenverkeer treffen en we raden fietsers dan ook aan om de tocht doordeweeks of buiten het seizoen te doen. Al die bussen zullen echter geen afbreuk doen aan het uitzicht; het is een van de mooiste wegen ter wereld en

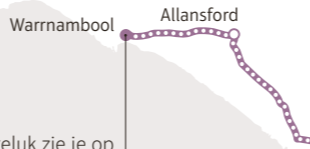
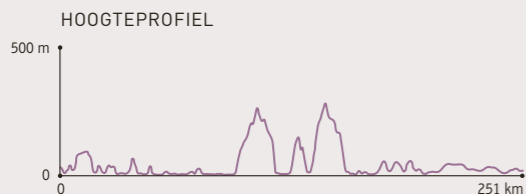
Top Tip
Eksters zijn berucht om de duikvluchten die ze uitvoeren op fietsers. Met tiwrapers aan je helm kun je ze weggagen.

Met een beetje geluk zie je op Logan's Beach in **WARRNAMBOOL** zuidkapers kalveren. Van juni tot en met september maak je de meeste kans om ze te zien.

mag niet ontbreken op de bucketlist van de ambitieuze fietser. De beroemdste trekpleister zijn de Twelve Apostles, een reeks opvallende kalkstenen rotsen die in alle brochures te zien is, maar dat is zeker niet het enige juweeltje hier. Omgeven door woeste golven en krijgende meeuwen zie je een rotsboog die zijn naam deelt (maar dat is ook het enige) met de



Golven van de Stille Oceaan slaan op de beboste kust vlak bij de stad Lorne



Sluit je bij de **TWELVE APOSTLES** aan bij de andere toeristen en bewonder de fotogenieke kalkstenen formaties.

London Bridge. Ook het groene regenwoud landinwaarts is niet iets wat je verwachten zou in het zonovertogen Australië. Het voordeel van zo'n toeristische route is dat je overal terecht kunt voor een maaltijd of een drankje. Voor de snelle trek kun je een voordelige, overheerlijke Australian pie of versgebakken fish-and-chips kiezen, maar je kunt jezelf ook verwennen en naar een van de chiquere visrestaurants aan de kust gaan. Wat je keuze ook is, het smaakt je vast nog beter met een glas wijn van een van de wijngaarden uit de buurt.



Stop voor de lunch in **APOLLO BAY**, waar elk jaar een visfestival wordt gehouden. Tijdens deze lange rit langs de kust mag je een maaltijd met verse kreeft of calamaris niet missen.

Wandel in het **GREAT OTWAY NATIONAL PARK** door de wildernis. Stop daarna even bij Mait's Rest en bekijk vanaf de mooie promenade de reuzenvarens en het oude regenwoud.



Vervuil je fiets voor een surfplank in **TORQUAY**, de surfhoofdstad van Australië.

UITGELICHT
Het grootste oorlogsmonument ter wereld

De Great Ocean Road is deels een weg, deels een monument. Hij werd aangelegd door soldaten die waren teruggekeerd uit WO I, ter ere van hun maten die waren gesneuveld in de strijd. Vanaf 1919 bouwden 3000 soldaten dertien jaar lang aan de weg. Het doel was om geïsoleerde dorpen met elkaar te verbinden en lokale industrieën te helpen. Het is het langste oorlogsmonument ter wereld.

224

225