

INHOUD



ONTDEKKEN 6

Welkom in Zweden.....	8	Reisroutes.....	22
De parels van Zweden.....	10	Veelzijdig Zweden.....	30
Zicht op Zweden.....	14	Jaaroverzicht van Zweden.....	46
De regio's van Zweden.....	16	Een korte geschiedenis.....	48

BELEVEN – STOCKHOLM 54

Gamla Stan.....	62	Östermalm en Djurgården.....	112
Centrum.....	80	Södermalm.....	128
Blasieholmen en Skeppsholmen.....	98	Buiten het centrum.....	140

BELEVEN – ZWEDEN 150

Oost-Svealand.....	152	West-Götaland.....	242
Oost-Götaland.....	174	West-Svealand.....	266
Gotland.....	192	Zuid-Norrland.....	284
Zuid-Götaland.....	206	Noord-Norrland.....	300
Göteborg.....	226		

WEGWIJS 314

Voor vertrek.....	316	Register.....	324
Zweden onderweg.....	318	Nuttige uitdrukkingen.....	332
Praktische informatie.....	322	Dankbetuiging.....	334

Links: Het fraaie Emporia Shopping Centre, Malmö
Vorige bladzijde: De Stockholmse Gamla Stan in de winter
Omslag voor: Rode vissershut aan de kust van Zweden

DE PARELS VAN ZWEDEN


De parels van Zweden

Met de bruisende steden, afgelegen rendierlandschappen, sprookjeskasteelen en veelkleurige luchten is er reden genoeg om voor Zweden te kiezen. Hier staan enkele parels op een rijtje.



1 100.000 MEREN

Het landschap is doorspekt met kristalheldere meren, heerlijk om in te zwemmen of op te kajakken of te varen. De meren Vättern en Mälaren zijn het grootst en het mooist.



3 WANDELLEN IN DE WILDERNIS

Wandeltochten in de natuur bieden een ongekende kijk op Zweden. Wellicht ziet u een rendier, plukt u bessen of ontdekt u een sprookjesbos; de natuur omarmt u.



2 STOCKHOLM

De omvangrijke paleizen, imposante kathedralen en historische oude stad van de hoofdstad bekronen volgens de Zweden de identiteit van de natie en blijven bekoren.

4 ECOBEWUSTE LEVENSTIJL

Met de klimaatactiviste Greta Thunberg als rolmodel staat duurzaamheid hoog in het vaandel in Zweden. U zult dit merken aan het aanbod aan biologische producten.



5 HET NOORDERLICHT

Van oktober tot en met april geeft de Zweedse hemel een lichtshow in een onvergetelijke regenboog aan roze, rood en groen. Ga naar Kiruna (blz. 311) of Abisko (blz. 304) voor het beste zicht.



6 RENDIEREN

Verken in gezelschap van een Samiherder het subarctische noorden van Lapland of ontmoet een stier in de Årefjällen; in deze wereld vol geweien bent u nooit alleen.



KASTELEN 7

Middeleeuwse en renaissancestijl sieren het Zweedse landschap, zoals het Gripsholms Slott (blz. 167) en het grootse Drottningholms Slott (blz. 142).



9 MIDZOMERFEEST

Er is geen feest zo uitbundig als dit Zweedse festijn eind juni. Het is even belangrijk als Kerstmis, met eindeloze lunches, dansen rond een meiboom en zang onder het genot van een glas aquavit.

MIDDERNACHTZON 8

Hoe noordelijker u reist, hoe langer de Zweedse zomerzon schijnt. Tussen half mei en eind juli gaat hij boven de poolcirkel nauwelijks onder en dat is een wonderlijke ervaring.



10 ALLEMANSRÄTTEN

De Zweedse natuur is overweldigend en door het allemansrecht kunt u heerlijk op eigen houtje op de fiets, per kajak of kano de bossen, heidevelden en eilanden verkennen.



VIKINGERFGOED 11

De noordse kooplui boorden in de 9de en 10de eeuw nieuwe grond aan in Zweden en hun erfgoed leeft voort in de archeologische sites van grafheuvels, houten hutten en musea.



SMÖRGÅSBORD 12

Met de overdadige buffetachtige maaltijden is het onmogelijk om niet lekker te eten in Zweden. Specialiteiten als *kroppkakor* (aardappeldumplings) zullen uw smaakpapillen prikkelen.





STADSHUSET

📍 D5 🏠 Hantverkargatan 1 🏛️ Rådhuset 🗺️ Voor rondleidingen.
Toren: dag. 🗓️ Sommige feestdagen en voor speciale evenementen
🌐 stadshuset.stockholm

Vermeedelijk het grootste Zweedse bouwkundige project van de 20ste eeuw werd voltooid in 1923 en is sindsdien het symbool van Stockholm. De 106 m hoge toren biedt een schitterend uitzicht over de stad.

Het stadhuis werd ontworpen door Ragnar Östberg (1866–1945), de belangrijkste architect van de nationaal-romantische school, en vertoont zowel Scandinavisch-gotische als Noord-Italiaanse kenmerken. Verschillende Zweedse kunstenaars droegen bij aan de aankleding. U kunt het gebouw alleen bekijken met een rondleiding, maar de binnenplaats en tuin zijn vrij toegankelijk. Ook kunt u de toren beklimmen. Het befaamde kelderrestaurant Stadshuskällaren (www.stadshuskallarensthl.se) serveert een keur aan klassiek-Zweedse gerechten.

Weetje

Enkele van de jaarlijkse festiviteiten rond de uitreiking van de Nobelprijs vinden plaats in de Blauwe Zaal.




↑ Het imposante roodstenen stadhuis aan de Riddarfjärden

De Blauwe Zaal (Blå hallen) is een banketzaal opgetrokken uit handgemaakte bakstenen. Het eerste plan was de bakstenen blauw te verven, maar de architect veranderde van gedachten.

FOTOGENIEK Een kiekje van het stadhuis

Neem de mooiste foto van het Stadshuset 's avonds vanaf de kant van het water. Loop oostwaarts naar het pad over de spoorbrug, de Centralbron.

Het quasibyzantijnse mozaïek van Einar Forseth (1892–1988) in de Gouden Zaal (Gyllene Salen) bevat 18,6 miljoen stukjes glas en bladgoud.

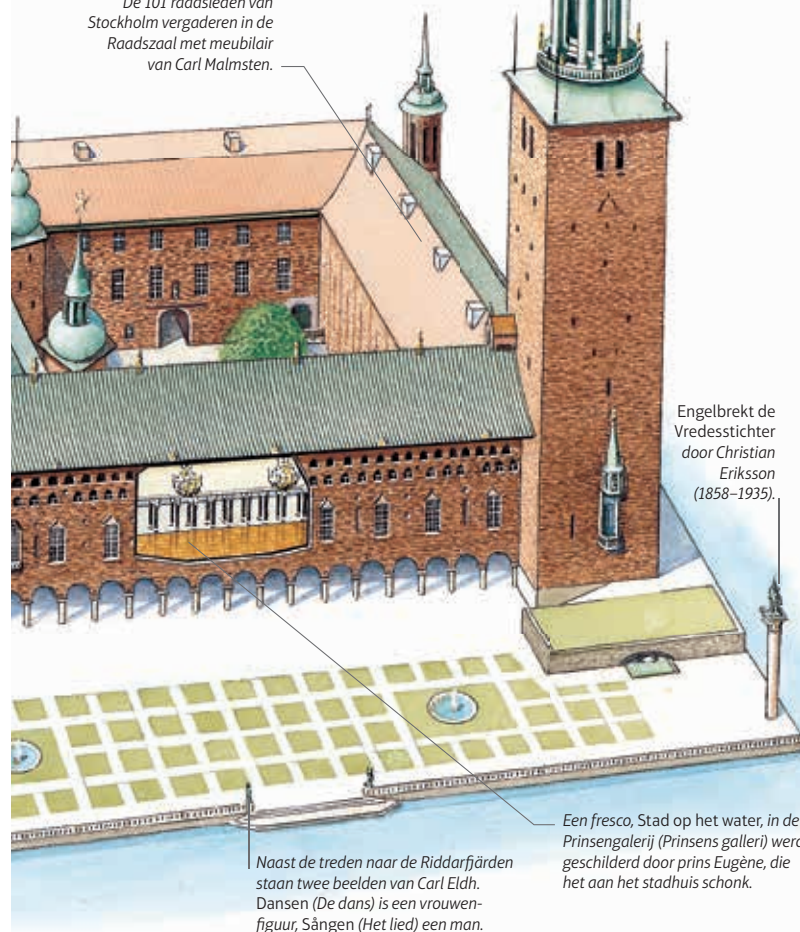


↑ Schitterende mozaïeken in de Gouden Zaal, over de Zweedse geschiedenis

Het 14de-eeuwse heraldische symbool van Zweden, de Tre Kronor, prijkt op de 106 m hoge toren.

← De verschillende kamers en monumenten van het Stadshuset

De 101 raadsleden van Stockholm vergaderen in de Raadszaal met meubilair van Carl Malmsten.



Engelbrekt de Vredesstichter door Christian Eriksson (1858–1935).

Een fresco, Stad op het water, in de Prinsengalerij (Prinsens galleri) werd geschilderd door prins Eugène, die het aan het stadhuis schonk.
Naast de treden naar de Riddarfjärden staan twee beelden van Carl Eldh. Dansen (De dans) is een vrouwenfiguur, Sängen (Het lied) een man.

13

Gullholmen

📍CS 📍Bohuslän 📍Vanuit Tuvesvik, Orust 📍Toeristenbureau Henåns; www.sodrabohuslan.com

Gullholmen dateert van 1585 en is een van de oudste vissersgemeenten in Bohuslän. Halverwege de 19de eeuw werd hier een van de eerste Zweedse conservenfabrieken geopend. Lijnvisserij op de Doggerbank in de Noordzee zorgde voor goede vangsten, en in 1910 bezat Gullholmen een vissersvloot van meer dan 50 kotters. Toen de visindustrie afnam, deed de bevolking dat ook. Veel van de huizen zijn nu vakantiewoningen. Gullholmen is een typisch westkustzomerparadijs. Bezienswaardigheden zijn onder meer de kerk, in 1799 ingewijd, en de uitkijkpost van de loods, in 1916 afgebroken maar nu herbouwd. Ten zuiden van Gullholmen ligt het kale Käringön, alsof het in zee is geworpen. De charmante, dicht op elkaar gepakte huizen worden vrijwel allemaal gebruikt door zomer-

gasten en in het hoogseizoen is de jachthaven uitermate levendig. In een vissershuisje is een klein museum ondergebracht. Het eiland is per boot bereikbaar uit Hälleviksstrand of per veerboot uit Tuveskik.

14

Kungälv

📍CS 📍Bohuslän E6 📍Landvetter 📍Naar Ytterby, dan bus 📍vastsverige.com

Kungälv, strategisch gelegen tussen de Nordre Älv en de Göta Älv, ligt op de plaats van de 10de-eeuwse Vikingnederzetting Kongahälla. Erboven steekt de ruïne van **Bohus Fästning** uit, een fort dat in 1308 door de Noorse koning Haakon Magnusson is gebouwd. Het fort, eerst van hout en later van steen, stond in de frontlinie van de voortdurende oorlogen tussen Zweden, Noorwegen en Denemarken. Bij de Vrede van Roskilde in 1658 werd het Zweeds, maar het werd nog veertien keer belegerd zonder te worden ingenomen. In 1678 stonden 900 Zweedse verdedigers tegenover 9000 Noren en 7000 Duitse huurlingen, maar toch viel het kasteel niet. In de 18de eeuw werd het een gevangenis en in 1789 werden alle torens verwoest,

Weetje

Käringön, ten zuiden van Gullholmen, is zo rotsig dat men in het verleden aarde voor het kerkhofje uit Orust moest halen.

behalve de hoofdtoren, 'Fars Hatt' (Vaders hoed). De kerk van Kungälv aan het marktplein dateert van 1679.

Bohus Fästning

📍📍📍Tijden variëren, zie website 📍Midzomer www.bohusfastning.com

15

Tjörn

📍CS 📍Bohuslän 📍Toeristenbureau Tjörn; www.tjorn.se, www.sodrabohuslan.com

De gemeente Tjörn strekt zich uit over zes bewoonde eilanden. De economie berust op visserij, botenbouw en kleine bedrijfjes. 's Zomers verdubbelt het aantal inwoners met de komst van de vele vakantiegangers. De Tjörnbruggen, geopend in de jaren 1960, bieden prachtig uitzicht over land en water. Tjörnbroleden, de weg die de



eilanden Tjörn en Orust bij Stenungsund met het vasteland verbindt, steekt via de bruggen Stenungsöbron, Källosundsbron en Tjörnbron de Askeröfjorden over. In 1980 stortte de Tjörnbron in toen een schip in dichte mist ertegenaan botste. In 1981 is een nieuwe brug geopend. Op de noordpunt kunt u goed kamperen, met prachtig uitzicht. Skärhamn, aan de westkant van Tjörn, is de grootste stad van het eiland. U vindt er een jachthaven, restaurants en een hotel. Tot de bezienswaardigheden behoren het Sjöfartsmuseum en het **Nordiska Akvarellmuseet**, een schitterend gebouw met tentoonstellingen en cursussen voor amateurschilders. Pilane Gravfält, een gebied met meer dan 100 grafheuvels, stenencirkels, kringen en staande stenen uit de ijzertijd,

ligt op Noordwest-Tjörn. Neem de weg richting Kyrkesund en sla linksaf naar Hällene.

Nordiska Akvarellmuseet

📍📍📍Skärhamn Södra hamnen 6 📍Dag. 11.00-17.00 uur 📍Sommige feestdagen 📍Wakvarellmuseet.org

16

Orust

📍CS 📍Bohuslän 📍Hamntorget 18; www.orust.se, www.sodrabohuslan.com

Het welzijn van Orust heeft in de loop der eeuwen altijd samengehangen met de haringvisserij. Het dorp Mollösund op de zuidwestkust dateert uit de 16de eeuw, toen de haringvisserij op zijn



Zwemmen in het heldere water bij het eiland Tjörn

hoogtepunt was. Een afnemende haringstand bracht armoede, maar toen er rond 1750 weer meer haring kwam, groeide de bevolking en ontwikkelden zich raffinaderijen om visolie te maken. De kale rotsen van Bohuslän herinneren aan die tijd; voor de fabricage van visolie was veel hout nodig en de kust werd vrijwel geheel ontbost. De meeste families hadden een vissershut in de haven. Ook nu nog staan de huizen en hutten dicht op elkaar. Het ruikt er sterk naar de stokvis die hangt te drogen om Lutfisk voor kerst te maken. Tegenwoordig worden op Orust luxe plezierjachten gebouwd. Tijdens de Öppet Varv (open dagen) tonen de werven hun vakmanschap.

17

Marstrand

📍CS 📍Bohuslän Vej 168 📍Wmarstrand.se, vastsverige.com

Zon, zeilen en zee, dat is Marstrand ten voeten uit. De kleine stad met pastelkleurige houten huizen dateert uit de haringtijd van halverwege de 16de eeuw. Halverwege de 19de eeuw kwam de stad echt tot bloei als modieuze badplaats. Boven de stad torent het imposante **Carlstens Fästning**, een fort uit 1666-1673, dat rond 1680 werd aangepast. Het was een tijdje een beruchte gevangenis. Rondleidingen geven een glimp van het wel en wee van het fort en zijn bewoners in de 18de eeuw. 's Zomers worden er voorstellingen en feesten gehouden.

Carlstens Fästning

📍📍📍Tijden variëren, zie website www.carlsten.se



Het onneembare fort Bohus Fästning in Kungälv ↑