

Nederland, fietsland

Nederland is een heerlijk fietsland. Het landschap is afwisselend, er zijn prima fietspaden en doordat bijna overal fietsroutenetwerken liggen, is het heel gemakkelijk een onbekend gebied op de fiets te verkennen. Redenen genoeg om met de fiets of met je e-bike op pad te gaan. Ter inspiratie biedt deze gids 50 speciaal geselecteerde, kant-en-klare eendaagse fietsroutes door de mooiste gebieden van ons land.

Bij het selecteren van de routes is gelet op een zo goed mogelijke spreiding, niet alleen qua landschap, maar ook qua lengte. Zo vinden de liefhebber van het vlakke land, de fietser die een heuveltje niet schuwt, de langeafstandsfietser en de recreant elk

iets van hun gading. Waar de routes liggen, zie je op de binnenzijde van de voorflap; de namen van de routes vind je op bladzijde 8 en 9. Bij elke route staat een duidelijk kaartje en handige informatie voor onderweg.



Flakkevoete
 100 km
 100 km

NOP-route
 100 km
 100 km

Tween bosse Hartingse
 100 km
 100 km

Duurswouderheide route
 100 km
 100 km

Overgebleven woeste grond in het veengebied
 Deze 40 kilometer lange fietsroute...
 De route is geschikt voor alle fietsers...
 De route is geschikt voor alle fietsers...
 De route is geschikt voor alle fietsers...

Hoe werkt het?

Op dit moment zijn bijna overal in Nederland fietsroutenetwerken beschikbaar. Daarvan wordt door een heleboel fietsers al goed gebruikgemaakt. Ken je het systeem nog niet? Hieronder lees je in het kort hoe dit superslimme routesysteem werkt.

Een fietsroutenetwerk bestaat uit een verzameling fietsvriendelijke wegen en fietspaden die langs de mooiste plekjes van een gebied voeren. Kruispunten van deze wegen worden 'knooppunten' genoemd. Binnen een netwerk heeft elk knooppunt zijn eigen nummer. In het veld staat bij vrijwel elk knooppunt een informatiepaneel met daarop het knooppunt-nummer en een kaartje met informatie over het netwerk in de directe omgeving.



Vanaf elk knooppunt is de route naar de volgende knooppunten aangegeven door aparte wit-groene bordjes. Hierop staat met een pijl de rijrichting aangegeven en in een rondje het nummer van het knooppunt waar je naartoe fietst. Het traject tussen twee knooppunten is steeds in twee richtingen bewegwijzerd.

Zie je op een kruising nergens een bordje staan? Rij dan rechtdoor.

In de buurt van stadjes kan het zijn dat je bordjes zonder nummer tegenkomt. Volg in dat geval de aanwijzingen. Die leiden je naar het centrum. Vanaf daar is aangegeven hoe je weer bij het netwerk komt.

Let op! Doordat de fietsroutenetwerken door verschillende beheerders worden aangelegd, kan het heel af en toe gebeuren dat je in het grensgebied van netwerken tweemaal hetzelfde knooppunt-nummer tegenkomt.



Extra knooppunten?

De fietsroutenetwerken worden regionaal beheerd. Door de beheerders worden de netwerken geregeld verbeterd en aangepast aan veranderingen in de infrastructuur. Daardoor kan het zijn dat je onderweg knooppunten aantreft die bij het uitbrengen van deze gids nog niet bekend waren.

Bordje weg?

Het kan gebeuren dat er ergens onderweg een bordje ontbreekt of dat je andere onvolkomenheden in het netwerk tegenkomt. Je kunt dit rechtstreeks bij de beheerder melden via bordjeweg.nl.

De namen van de fietsroutes

Wil je weten waar een route ligt? Kijk dan op het kaartje aan de binnenzijde van de voorflap. Op het kaartje zijn de routes genummerd. In het lijstje hieronder kun je de bijbehorende namen vinden. Daarna volgt de afstand en eronder een pakkende zin die het karakter van de route samenvat. Tips voor het selecteren van een leuke route vind je op de bladzijde hiervoor onder het hoofdstukje 'Hoe vind ik een leuke route?'

Groningen

- | | | |
|---|--|-------|
| 1 | Vestingroute | 41 km |
| | <i>Waar Willem van Oranje een schans liet bouwen</i> | |
| 2 | Fivelgoroute | 30 km |
| | <i>Slingerend tussen de Groningse wierden</i> | |
| 3 | Zuidelijk Westerkwartier | 55 km |
| | <i>Luchtfietsen in Groningen</i> | |
| 4 | Lauwersmeerroute | 38 km |
| | <i>Uniek nieuw landschap op de oude zeebodem</i> | |

Friesland

- | | | |
|---|--|-------|
| 5 | Baard en Blessumroute | 33 km |
| | <i>Oude Friese kerken die nieuwe kunst herbergen</i> | |
| 6 | Friese Wadpaad | 46 km |
| | <i>Weergaloze uitzichten over landerijen en wadden</i> | |
| 7 | Gaasterlandroute | 46 km |
| | <i>Gaasterlandse mix van water en bos</i> | |
| 8 | Duurswouderheideroute | 50 km |
| | <i>Overgebleven woeste grond in het veengebied</i> | |

Drenthe

- | | | |
|----|--|-------|
| 9 | Drentsche Aaroute | 34 km |
| | <i>Héél veel schapen</i> | |
| 10 | Flintenroute | 42 km |
| | <i>Het geheim van het grootste hunebed</i> | |
| 11 | Amsterdamsche Veldroute | 49 km |
| | <i>Het zwarte goud van Nederland</i> | |
| 12 | Dwingelderveldroute | 37 km |
| | <i>Esdorpen rond Nederlands grootste heideveld</i> | |

Overijssel

- | | | |
|----|--|-------|
| 13 | Weerribbenroute | 29 km |
| | <i>Landstroken, water en riet in een oeroud veengebied</i> | |
| 14 | Avereestroute | 39 km |
| | <i>Turf, schelpen en prachtige tuinen</i> | |
| 15 | Ootmarsumroute | 34 km |
| | <i>Een dorp dat zijn lange historie levend houdt</i> | |
| 16 | Holterbergroute | 43 km |
| | <i>Over de flanken van de Sallandse Heuvelrug</i> | |



Gelderland

- | | | |
|----|--|-------|
| 17 | Buurtschappenroute | 43 km |
| | <i>Langs scholtengoederen en smokkelaarspaden</i> | |
| 18 | Montferlandroute | 56 km |
| | <i>Het kloppende hart van de Achterhoek</i> | |
| 19 | Loenermarkroute | 33 km |
| | <i>Door het rijk van hert, ree, wild zwijn en vos</i> | |
| 20 | Molecatenroute | 41 km |
| | <i>Langs dorp en wetering naar een Veluwe stuwwal</i> | |
| 21 | Staverdenroute | 43 km |
| | <i>Veluwe verkenningen met een Romeinse wachter</i> | |
| 22 | Maas en Waalroute | 43 km |
| | <i>Langs boerenhoeven en wielen door de uiterwaarden</i> | |

Flevoland

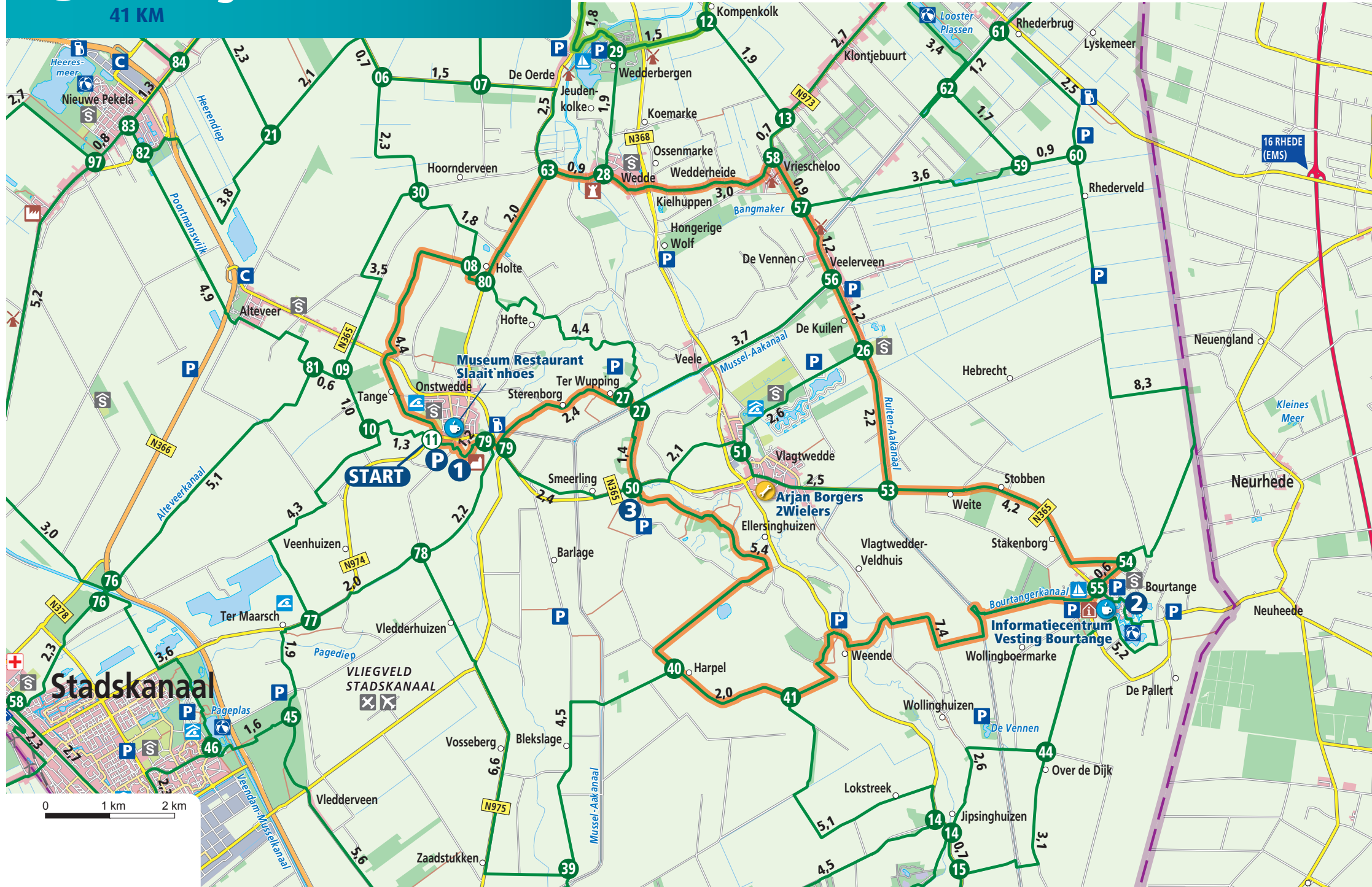
- | | | |
|----|--|-------|
| 23 | NOP-route | 50 km |
| | <i>Via polderwegen langs voormalige Zuiderzee-eilanden</i> | |
| 24 | Grote Almereroute | 50 km |
| | <i>Langs de dijken en plassen rondom Almere</i> | |



Vestingroute

41 KM

11 08 80 63 28 58 57 56 26 53 54 55 41 40 50 27 79 11



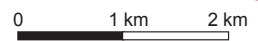
START

Museum Restaurant Slaait nhoes

Arjan Borgers 2Wielers

Informatiecentrum Vesting Bourtange

Stadskanaal



Waar Willem van Oranje een schans liet bouwen

Vesting Bourtange is de kleurrijkste kraal aan de ketting van deze route. Las daar gerust een pauze in van een paar uur om alles op je gemak te bekijken. Rond de achtste eeuw ontstonden in het gebied Westerwolde de esdorpen Wedde, Onstwedde en Vlagtwedde. Onstwedde beschikt over de grootste essen. Je fietst een stukje door het dal van de Ruiten Aa. Gehuchten en akkers vergezellen je een groot deel van de tocht vandaag. Het is een lommerrijke route, veel gebladerte onder bomen en bosschages onderweg!

❶ De **kerk van Onstwedde** valt op. Hij is namelijk helemaal van rode baksteen, tot de torenspits aan toe. Deze bakstenen zijn veel groter dan de huidige gangbare bakstenen en worden ook wel 'klooster-moppen' genoemd. Vroeger beheersten alleen kloosterlingen de kunst van het stenen bakken, vandaar. Even na Onstwedde passeer je de grootste heuvel van Groningen, de Onstwedder Holte. De heuvel is door stuwing van het landijs ontstaan. Er is geen begroeiing. Klim er bovenop en geniet van het weidse uitzicht.

❷ Vlak bij de Duitse grens, kom je aan de rand van het mooie vestingstadje **Bourtange**. Het is de moeite waard er binnen te fietsen. De geschiedenis



van Bourtange gaat terug tot 1580, als Willem van Oranje opdracht geeft een schans te bouwen met vijf bastions in het moerasgebied op de grens met Duitsland. Hierna wordt Bourtange voortdurend uitgebreid en versterkt. Geleidelijk verliest de vesting in de negentiende eeuw zijn verdedigende functie. Vroeger boden de barakken onderdak aan soldaten die er waren gelegerd. Hoe dat er toen heeft uitgezien, beleef je in Museum De Baracquen, waar in een barak een soldatenonderkomen uit 1742 is ingericht. In Terra Mora komt de relatie tussen het moeras en de vesting aan de orde. Bezoek ook de kapiteinswoning uit 1661, het museum in de synagoge uit 1842. In Het Nieuwe Kruithuis, waar vroeger zo'n slordige 45 duizend pond kruit lag opgeslagen, exposeren kunstenaars.

❸ **Smeerling** is een mooi, beschermd esgehucht. Het landschap is kleinschalig met akkertjes op de es en weilanden in het beekdal. Hoge bomen werpen hun schaduw uit over de boerderijen of staan bij elkaar in bosjes. Een van deze bosjes is het Metbroekbos, een elzenbroekbos, dat samen met de aangrenzende weilanden wordt begraasd door Lakenvelder runderen.




Vesting Bourtange


Parkeren

Onstwedde, Kerklaan 19; vanaf P linksaf

Pauzeren

 **Onstwedde**, Museum Restaurant Slaait'nhoes, De Horn 5, slaaitnhoes.nl

 **Bourtange**, Informatiecentrum Vesting Bourtange, Willem Lodewijkstraat 33, bourtange.nl

 **Vlagtwedde**, Arjan Borgers 2Wielers, Wilhelminastraat 34, arjanborgerstweewielers.nl