

**TROTTER**

# Slovenië

## Triëst



**VAN REIZIGERS  
VOOR REIZIGERS**

**Lannoo**

De wereld houdt niet op met draaien. Een wereldreiziger is de eerste om dat te bevestigen. Hoewel er geen inspanningen zijn gespaard om al de gegevens in deze gids uitgebreid te testen en te actualiseren, is het niet uitgesloten dat je ter plaatse vaststelt dat bepaalde gegevens in deze gids toch al opnieuw zijn gewijzigd. We stellen het daarom bijzonder op prijs als je ons op de hoogte brengt van eventuele wijzigingen, zodat we die bij een eerstvolgende herdruk op een correcte manier kunnen meenemen. Uiteraard mag je ook toevoegingen met ons delen. Heb je een niet te missen adres of een onvergetelijke ervaring, deel ze met ons en wie weet kom je, met naam en toenaam, in deze Trotter terecht. Dank bij voorbaat. Ons adres:

## **TROTTER**

Uitgeverij Lannoo  
Kasteelstraat 97  
B-8700 Tielt

Uitgeverij Terra Lannoo  
Postbus/P.O. Box 23202  
NL-1100 DS Amsterdam Zuidoost

**E-MAIL: TROTTER@LANNOO.BE**

**WWW.TROTTERCLUB.COM**

De prijscategorieën die in de Trotter-gidsen worden gebruikt, zijn steeds afgestemd op het land. Als je in een goedkoop hotelletje ongeveer € 25 betaalt, behoort een hotel waar je € 75 neertelt uiteraard tot de dure prijsklasse. De uitgever kan niet aansprakelijk worden gesteld voor eventuele fouten of de gevolgen ervan.

**VERTALING** Boudien Blom 2025; Imago Mediabuilders

**REISINFORMATIE VLAANDEREN EN NEDERLAND** Lut D'Hondt

**OMSLAGONTWERP** Studio Jan de Boer / Helga Bontinck

**ONTWERP BINNENWERK** Imago Mediabuilders

**OMSLAGFOTO** Lara\_Uhryn / iStock

**OORSPRONKELIJKE TITEL** Le Routard – Slovénie + Trieste

**OORSPRONKELIJKE UITGEVER** Hachette, Paris

**DIRECTEUR VAN DE REEK EN AUTEUR** Philippe Gloaguen

**STICHTERS** Philippe Gloaguen en Michel Duval

**ADJUNCT-REDACTEURS** Benoît Lucchini en Amanda Keravel

**REDACTEURS** Olivier Page, Véronique de Chardon, Isabelle Al Subaihi, Anne-Caroline Dumas, André Poncelet, Marie Burin des Rozières, Thierry Brouard, Géraldine Lemauf-Beauvois, Anne Poinot, Mathilde de Boisgrollier, Alain Pallier en Fiona Debrabander

© Hachette (alle rechten voor vertaling, reproductie en bewerking gereserveerd voor alle landen), Uitgeverij Lannoo nv, Tielt, 2025

© Cartografie Hachette Tourisme

**WWW.LANNOO.COM**

D/2025/45/51 - ISBN 9789020929645 - NUR 512

Niets uit deze uitgave mag worden verveelvoudigd en/of openbaar gemaakt door middel van druk, fotokopie, microfilm of op welke wijze ook zonder voorafgaande schriftelijke toestemming van de uitgever.

# HOE GEBRUIK JE DEZE GIDS?

Op deze pagina's zetten we de toeristische highlights voor je op een rijtje – stuk voor stuk zijn het met recht topervaringen die je niet mag missen.



In het hoofdstuk 'Mens, maatschappij, natuur en cultuur' gaan we dieper in op de geschiedenis, het cultureel erfgoed en de geografie van het land of gebied dat je bezoekt. Boeiende achtergrondinformatie om alvast thuis of tijdens de heenreis door te nemen.



In het hoofdstuk 'Praktisch' vind je alle nuttige informatie over de bestemming. Lees er alles wat je moet weten over bijvoorbeeld verkeer en vervoer, geldzaken, taal en reisdocumenten.



De tekst die in twee kolommen loopt, bevat praktische informatie zoals adresgegevens van instanties en webadressen ter voorbereiding op de reis.





Aan de rand van de pagina's zorgen een duimgreep en een kopregel ervoor dat je direct ziet welke informatie er op de betreffende pagina wordt besproken.

Om vlot door de gids te navigeren, wordt per stad of regio dezelfde informatiestructuur gehanteerd: praktische informatie - informatie over verblijf: slapen, eten, iets drinken, uitgaan - informatie over de bezienswaardigheden.



**Wist je dit?**

**INTERESSANTE WEETJES**  
 Let op deze kaders voor interessante weetjes.

Door het boek heen laten we jullie, onze Trotter-ambassadeurs, aan het woord. Gouden tips en onvergetelijke ervaringen maken alles (nog) tastbaar(der), net alsof je al ter plekke bent.  
**VAN REIZIGERS, VOOR REIZIGERS!**

**AANDUIDING TROTTER-TIPS**

Trotter-tip    interessant    niet te missen

**VERKLARING VAN DE SYMBOLEN**

algemeen	informatie	snackbar
autoverhuur	kindvriendelijk	strand
bank	koffie- of theehuis	taxi
busstation	livemuziek, concert	theater
café, bar	luchthaven	treinstation
camping	metrostation	voorzieningen voor rolstoelgebruikers
consulaat	ontbijt	wandelen
dansen	parkeren	winkelen
duiklocatie	patisserie	Unesco-werelderfgoed
internetcafé	postkantoor	zwemgelegenheid
fietsverhuur	restaurant	telefoonnummer
haven	roken verboden	website
honden toegestaan	slapen	e-mailadres
ijssalon	skistation	



Het middeleeuwse kasteel van Celje

## VOORBEREIDING

65

Het carnaval in februari kondigt de lente aan.



**INLEIDING** 10

**VEELGESTELDE VRAGEN** 12

**TOPERVARINGEN** 14

**MENS, MAATSCHAPPIJ, NATUUR EN CULTUUR** 26

Architectuur 28

Beroemde Slovenen 30

Bevolking 32

Drank 33

Economie 36

Gebruiken en gewoonten 37

Geografie 38

Geschiedenis 39

Godsdienst en geloof 44

Keuken 44

Media 49

Milieu 49

Muziek 52

Werelderfgoed van Unesco 53

**REIZEN NAAR SLOVENIË / TRIËST** 54

## PRAKTISCH

**SLOVENIË PRAKTISCH** 58

ABC van Slovenië 60

Alvorens te vertrekken 60

Budget 63

Feesten en feestdagen 64

Geldzaken 66

Gezondheid 67

Klimaat 68

Overnachten 70

Noodgevallen 71

Reisliteratuur 71

Slovenië verkennen op de fiets 72

Sport en recreatie 76

Taal 77

Tabak en sigaretten 79

Telecommunicatie 79

Vervoer in Slovenië 80

Winkelen 82

**REISPLANNER** 84



# 114

*De alpenweides van de Velika Planina*



# 158

*Natuurpark Strunjan met haar 80 m hoge flyschklif*

## BESTEMMINGEN

### LJUBLJANA EN OMGEVING

Ljubljana	90
Škofja Loka	111
Kranj	113

### DE KAMNISCHE ALPEN

Kamnik	116
De Logarska Dolina	120
De Jezerskovallei	124

### HET NOORDWESTEN EN DE JULISCHE ALPEN

Nationaal park Triglav	128
Het meer van Bled	133
Radovljica	139
Het meer van Bohinj	140
Kranjska Gora	144
Bovec	148
Kobarid	150
Tolmin	152



# 77

De Soča is in trek bij liefhebbers van canyoning.

### HET ZUIDWESTEN


Goriška Brda	161
De Vipavavallei	162
Piran	175
Izola	181
Koper	183
Triëst	185

### HET NOORDOOSTEN

Celje	197
Velenje	204
Maribor	205
Ptuj	214
De wijnroute van Jeruzalem	218
Prekmurje en natuurpark Goričko	219

### HET ZUIDOOSTEN

Novo Mesto	226
Kostanjevica Na Krki	229
Brežice	230
Črnomelj	232



# 194

*De wijngaarden van Jeruzalem*

# INLEIDING



↑ De legende van de draak gaat terug naar de Griekse mythologie.




↓ Het kasteel van Predjama is een ware grotburcht.



Als ontmoetingsplaats van de Germaanse, Slavische, Hongaarse en Latijnse culturen heeft Slovenië altijd in de schaduw gestaan van zijn machtige burens. Het land deelt meer dan 500 jaar geschiedenis met het Oostenrijks-Hongaarse Rijk, wat duidelijk terug te zien is in de architectuur van de belangrijkste steden. Het wordt vaak het ‘Zwitserland van de Balkan’ genoemd en is sinds 25 juni 1991 onafhankelijk. Slovenië ligt als een perfect passend puzzelstukje tussen Italië, Oostenrijk, Hongarije en Kroatië. Met een oppervlakte van iets meer dan 20.000 km<sup>2</sup> – ongeveer twee derde van België – ben je hier nooit ver van een grens!

Vandaag de dag onthult Slovenië zijn mooiste geheimen aan bezoekers dankzij indrukwekkende inspanningen om zowel het culturele als het natuurlijke erfgoed te beschermen en te waarderen. Het land heeft al talrijke prijzen ontvangen als erkenning voor zijn toewijding aan milieubescherming en duurzaamheid. Hier, waar de natuur soms aanvoelt als een sprookjesachtig decor, vindt de





**‘Ik kijk uit over Kamnik, de kloosters her en der verspreid op en tussen de heuvels, de avond die ons van achter de bergen overvalt. Sommige bergen zijn door een mistkraag afgesneden zodat hun toppen als stenen wolken boven het landschap lijken te zweven. Een buitenaardse optische illusie. In het barretje naast de ijspiste op Glavni trg zijn ze door het doller heen een reiziger te mogen verwelkomen, want die lopen hier de deur niet plat.’**



↑ Het mooie stadje Kamnik ligt aan de voet van de Alpen.



**Gert**, 38 jaar, Berchem, reist solo

reiziger die houdt van uitgestrekte landschappen, ongerepte natuur en levendige tradities alles wat zijn hart begeert. Slovenië is een paradijs voor avonturiers, je vindt er paden waar bijna niemand heeft gelopen, heerlijke culinaire specialiteiten en talloze legendes om te ontdekken. Het is een bergachtige bestemming met meer dan 350 bergtoppen in de Julische Alpen en de Karavanken die hoger zijn dan 2000 meter, met de Triglav als hoogste punt (2864 m). De schone lucht, de bergwandelingen op grote hoogte, de groene alpenweiden en de smaragdgroene meren wachten op je. De valleien zijn minstens zo betoverend,

met beboste heuvels, wijngaarden, groene velden en akkers, waar her en der traditionele droogkasten opduiken. Slovenië heeft ook een kleine kustlijn aan de Adriatische Zee, waar een verborgen pareltje ligt: Piran, een stadje waarvan de geschiedenis nauw verweven is met die van Venetië. Ook de steden zijn prachtig. Ljubljana, de charmante en levendige hoofdstad, toont een mix van architecturale invloeden. Maribor ademt de typische Centraal-Europese sfeer. En dan zijn er nog Celje en Ptuj, twee juweeltjes met een rijk historisch erfgoed. Waar wacht je nog op? Slovenië roept!

**IN EEN KLEINE KERK  
IS EEN KLEINE HEILIGE GROOT.**

*Sloveens spreekwoord*

# VEELGESTELDE VRAGEN



## Welke documenten heb je nodig om Slovenië binnen te komen?

Voor onderdanen van de Europese Unie en Zwitserland is een geldige identiteitskaart of paspoort voldoende. Elk kind moet een geldige identiteitskaart of paspoort op zijn of haar eigen naam hebben staan.

## Wat is de beste periode om Slovenië te bezoeken?

Dat hangt af van de regio die je wilt bezoeken en wat je daar wilt gaan doen. Je kunt Slovenië doorgaans in alle seizoenen bezoeken. In de winter kun je er de wintersporten beoefenen. In de zomer kun je optimaal genieten van wandelingen en andere natuuractiviteiten. Houd er rekening mee dat het in Ljubljana koud is in de winter en warm in de zomer. Als je het kleine stukje kustlijn wilt verkennen, dat vaak drukbezocht wordt in de zomer (vooral Piran), kom dan in de lente of de vroege herfst om van meer rust en een aangenaam klimaat te genieten. Bovendien zijn de kleuren dan prachtig.

## Is het leven duur in Slovenië?

De kosten van levensonderhoud zijn in Slovenië betaalbaarder dan bij ons, maar het is ook niet goedkoop. Trek een goed budget uit voor accommodaties, vooral als je in de buurt van drukbezochte plaatsen bent (bijvoorbeeld Ljubljana, Piran, Bled). Naarmate je verder verwijderd bent van de stadscentra vind je mooie pensions, boerderijen en aangename campings om te verblijven. Wat restaurants betreft is er voor elk budget iets te vinden (van minder dan € 10 tot meer dan € 25 per gerecht). Stel ook een budget vast voor sportactiviteiten zoals raften en canyoning, het huren van fietsen en bezoeken aan natuurgebieden, die vaak tegen betaling zijn.

### Hoe kun je je het beste verplaatsen?

Met de bus, met de trein (vrij langzaam) en met de auto, maar ook te voet of op de fiets. Er zijn verschillende fietspaden aangelegd, tot grote vreugde van fietstoeristen.

### Is Slovenië een veilig land?

Er zijn geen veiligheidsproblemen in Slovenië. Het is een land waar je prima alleen kunt reizen. Echter, zoals overal: nul risico bestaat helaas niet. Maar doorgaans is er niets bijzonders te melden.

### Hoe reis je ernaartoe?

Voor wie haast heeft, is er uiteraard het vliegtuig, maar het is ook mogelijk om er met de trein, auto of bus te komen. Met de trein moet je rekening houden met verschillende keren overstappen: de ideale mogelijkheid om aan *slow tourism* te doen.

### Hoelang is het vliegen en is er een tijdsverschil?

Vanuit Amsterdam of Brussel is het ongeveer 1 uur en 45 minuten vliegen naar Ljubljana. Er is geen tijdsverschil.

### Is Slovenië een goed land om je kinderen mee naar toe te nemen?

Natuurlijk! Het is zelfs een heel goed idee. Ze zullen het geweldig vinden om de grote natuurgebieden te verkennen die zo rijk zijn aan dieren en planten. Een reis naar Slovenië maakt ze bewust van de grootsheid van de natuur. Je vindt de beste plekken om met kinderen te bezoeken met behulp van het ♿-symbool.

### Is de taal een belemmering?

We raden altijd aan om een paar basiswoorden te leren om jezelf verstaanbaar te maken, vooral ook omdat het gebaar gewaardeerd zal worden. Verder wordt er goed Engels gesproken, wat heel handig is. Dichtbij de verschillende grenzen wordt ook Italiaans, Duits en Hongaars gesproken.

### Is Slovenië een culinaire bestemming?

Door de geschiedenis van het land is de Sloveense keuken vermengd met Oostenrijkse, Hongaarse, Italiaanse en Balkan-invloeden. De gerechten zijn rijk, gevarieerd en worden royaal opgediend. Vlees neemt vaak een belangrijke plaats in, maar er zijn ook vegetarische opties. Sommige gastronomische restaurants steken de traditionele gerechten op een mooie manier in een modern jasje. Dankzij de klimaatverschillen in het land produceert Slovenië ook veel verschillende wijnen. Ideaal voor de liefhebbers.



1

**Flaneer door de voetgangersstraatjes van Ljubljana en denk even aan Jože Plečnik, de beroemde architect van de stad.**

De stad Ljubljana dompelt je onder in een fantastisch decor met huizen en gebouwen van verschillende invloeden, waardoor je als reiziger een mooie reis door de tijd maakt. Terwijl je rondwaalt, besef je dat de herinnering aan deze getalenteerde architect alomtegenwoordig is. Zijn werken, die je overal in de stad kunt vinden, hebben het uiterlijk van Ljubljana sterk bepaald. →Blz. 104, 105, 111

**!** *Goed om te weten: de Tromostovje ('Drie bruggen'), de Nationale en Universiteitsbibliotheek, de overdekte markt, de Franciscaanse kerk en de begraafplaats Žale (waar hij begraven ligt) zijn ontworpen door Jože Plečnik.*

**'Paragleden boven het meer van Bohinj was het hoogtepunt van mijn reis: fantastisch uitzicht over de bergen en het meer én wat een toffe ervaring!'**



**Lotte**, 27 jaar, Arnhem, reist solo



1





2

## Snuif de frisse lucht op in het enorme Tivolipark en ga er met mooi weer heerlijk picknicken.

Het Tivolipark is een natuurlijke bezienswaardigheid van 5 km<sup>2</sup> met een zeer rijke fauna en flora en ligt midden in de Sloveense hoofdstad.

Het is echt de groene long van de stad. Het is goed toeven in Tivoli in alle seizoenen, met zijn heel goed onderhouden laan, zijn musea, zijn in het groen verscholen restaurantjes en zijn betoverende omgeving. →Blz. 109

! **Goed om te weten:** in het park ligt een boeiend museum dat een must is als je de Sloveense geschiedenis van de 20ste eeuw wilt begrijpen: het Nationaal Museum voor de Hedendaagse Geschiedenis van Slovenië (di.-zo. 10.00-18.00 u, toegangsprijs: € 6, kortingen mogelijk).

🌐 [muzej-nz.si/en](http://muzej-nz.si/en)

3


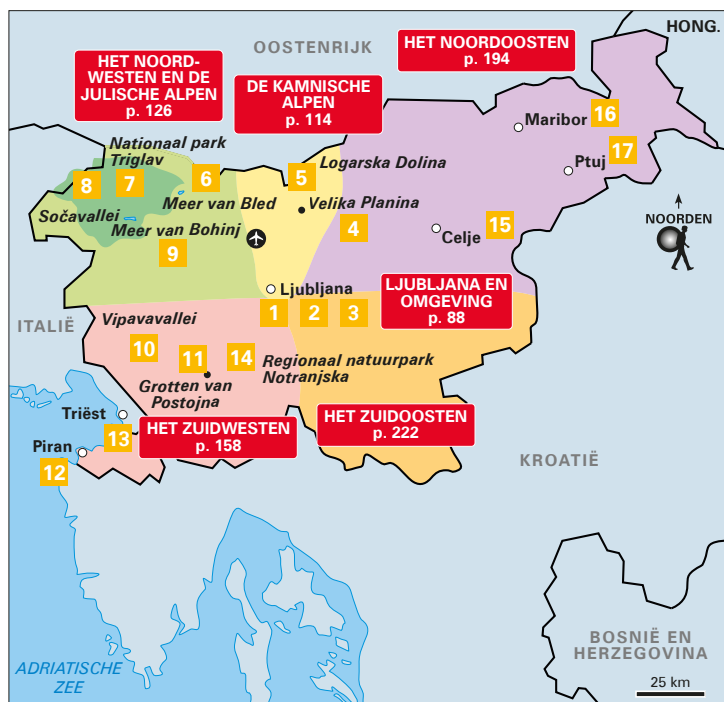
## Word verliefd op de wijk Krakovo, een ware oase van rust in hartje Ljubljana.

Dit mooie wijkje wordt opgefleurd door karakteristieke huisjes en moestuinen.

Je waant je in een dorp. Je kunt er een leuke, idyllische wandeling maken in een fraaie en authentieke omgeving. Tussen de rivier de Ljubljanica en het pittoreske Gradaščica vind je enkele restaurants en bars: ideaal om wat te gaan drinken of een hapje te eten op deze mooie plek. →Blz. 110

! **Goed om te weten:** het nabijgelegen huis van Jože Plečnik staat garant voor een ontroerend bezoek. Doe de rondleiding om de wereld van de architect te leren kennen (circa 45 min, in het Engels; di.-zo. 10.00-18.00 u).





4

**Ga met de kabelbaan tot aan Velika Planina, een alpenweide bezaaid met houten chalets waar je een weids uitzicht hebt op de Kamnische Alpen.**

Deze alpenweide van adembenemende schoonheid ligt op een hoog bergplateau met een weidse horizon, recht tegenover de hoogste toppen van de Kamnische Alpen. Aan het einde van de lente trekken de herders uit de omgeving met hun kudde naar deze vredige bergweiden. Ze nemen hun intrek in dit bijzondere pastorale dorp dat bestaat uit hutten en chalets. Er is zelfs een kerk. Deze plek is even uniek als spectaculair. →Blz. 119

**!** *Goed om te weten:* toegankelijk met de kabelbaan Nihalka. Deze is een groot deel van het jaar geopend. [velikaplanina.si](http://velikaplanina.si)

5

**Doorkruis de prachtige Logarska Dolina in alle richtingen; deze alpenvallei ligt in een verre uithoek van Slovenië.**

De hele zone is geclassificeerd als Natura 2000-gebied en wordt beschermd door een toegangsrecht: je moet entree betalen. De groene Logarska Dolina wordt gedomineerd door spectaculaire rotsachtige bergtoppen die de zonnestrallen terugkaatsen en heeft alle ingrediënten van een bergparadijs. De talloze wandelpaden zijn geschikt voor alle niveaus. Wat een genot. Je vindt hier een uitgebreid aanbod aan accommodaties, van de rustieke hut tot het milieuvriendelijke luxehotel, evenals gastronomische herbergen. Geweldig! →Blz. 120

**!** *Goed om te weten:* naast de hoofdvallei zijn er nog twee kleinere en minder bekende valleien, de Matkov Kotvallei en de Robanov Kotvallei. Meer informatie op [logarska-solcavsko.si](http://logarska-solcavsko.si)

5





6

**Stap bij het meer van Bled aan boord van een *pletna* (platbodemboot) en vaar naar het eiland in het midden van het meer, de beroemdste ansichtkaart van het land.**

Vanaf de oevers van het meer kun je het fraaie en karaktervolle eiland bewonderen. En als je naar het kasteel kijkt, droom je even weg. Het lijkt regelrecht uit een sprookje te komen en op de uitgestrektheid van het water aan zijn voeten neer te kijken. Ga ernaartoe in de herfst of in de lente (dan is het minder druk) of sta heel vroeg op om de prachtige kleuren van het ochtendgloren in je op te nemen. De *pletna*, de platbodems die doen denken aan de gondels uit Venetië, brengen je naar het eiland. Een bijzondere plek die je zeker niet mag missen. →Blz. 137

**!** *Goed om te weten:* waar heb je het mooiste uitzicht op het meer? Zonder twijfel vanaf het kasteel.



7

7

**Overnacht in een berghut in de Sloveense Alpen en voel je voor een nacht afgesloten van de rest van de wereld.**

Er wordt beweerd dat de Slovenen het bergbeklimmen en het bergwandelen

6





### Zigzag over het water van de Soča, een sprookjesachtige rivier met kristalhelder water die door een deel van het nationaal park Triglav loopt.

Dit is een van de meeste geslaagde meesterwerken van Moeder Natuur. Het is dan ook niet verwonderlijk dat sommige scènes uit *De Kronieken van Narnia* langs deze mooie en wilde rivier zijn opgenomen. De kloven en de watervallen geven deze plek een magisch karakter. Bovendien kun je hier zowel 's zomers als 's winters vele activiteiten doen, van raften tot skiën en van wandelen tot zwemmen. Het is ook op deze plek dat chef-kok Ana Roš haar driesterrenrestaurant heeft gevestigd, dat lekkerbekken uit de hele wereld aantrekt. →Blz. 146, 148

! **Goed om te weten:** meerdere accommodaties bieden activiteiten aan als raften, canyoning of kajakken, bijvoorbeeld *Hostel Soča Rocks*, in Bovec.

in hun bloed hebben. Het klopt dat het land vol ligt met paden om te ontdekken en mysterieuze toppen om te beklimmen. Geen mooiere beloning na een flinke wandeldag om je op te warmen en weer op krachten te komen in een berghut. Dat is puur geluk. De Sloveense Alpenvereniging (Planinska Zveva Slovenije) is opgericht in 1893 en is de grootste sportvereniging van het land. Als je op zoek bent naar een berghut kun je contact opnemen met deze organisatie of met een ervaren gids. →Blz. 131

! **Goed om te weten:** de vereniging bestaat uit 285 Alpenclubs die samen 178 berghutten of bivakken beheren. Voor meer informatie over de berghutten:

🌐 [en.pzs.si](http://en.pzs.si)



9

## Flaneer langs de oevers van het meer van Bohinj dat in elk seizoen zijn prachtige kleuren onthult.

Het meer van Bohinj is een gletsjermeer en ligt midden in de bergen. Het is het grootste meer van het land. Je kunt heerlijk peddelen op het water waar blauw en groen met elkaar verweven zijn en een prachtig landschap vormen. De kleuren veranderen naargelang het licht en de seizoenen. Het meer van Bohinj is ongereppter dan het meer van Bled en leent zich goed voor leuke wandelingen op de oevers. Rondom het meer liggen mooie dorpjes waar je kunt overnachten.

→Blz. 143

! **Goed om te weten:** in de winter kun je skiën en snowboarden in het skigebied Vogel met 20 km piste. 🌐 [vogel.si/en](http://vogel.si/en)

10

## Proef de Sloveense wijnen uit de Vipavavallei en laat je wiegen door de rust.

Het is een genot om door de wijngaarden van deze vallei te wandelen die nog niet erg bekend is bij toeristen, in

een aantrekkelijke landelijke omgeving waar de menselijke drukte nog niet is doorgedrongen. Onderweg kom je door prachtige, slaperige stenen dorpjes. Wat een rust! Hier is niet iets heel opzienbarends te zien, maar je stapt gegarandeerd buiten de gebaande paden. Met als bonus dat je kunt genieten van een mooie verscheidenheid aan wijnen die je kunt proeven in de lokale wijnkelders of in een van de goede herbergen in de vallei. →Blz. 163

10



9





11

## Verken een van de ontelbare grotten van het land en doe alsof je een expert bent in de speleologie.

In de rotsen en onder de grond zitten duizenden holtes en grotten verborgen. Als je die bezoekt, kom je in een mysterieuze wereld met overal indrukwekkende stalactieten en stalagmieten. Het is een ware ontdekkingsreis waar je alle geheimen van het ondergrondse Slovenië zult ontdekken. Een van de dieren die je daar kunt tegenkomen is de grottenolm, een beetje een vreemd, blind amfibie dat inheems is in het Karstgebied. →Blz. 167, 170, 172, 174

! **Goed om te weten:** naar welke grot je ook gaat, vergeet niet een trui of vest mee te nemen. De grot van Postojna is de meest bezochte van het land, terwijl de grot van Križna, in Grahovo, het best bewaard is gebleven. Aan jou de keus.

12

## Bezoek het onweerstaanbare havenstadje Piran aan de Adriatische Zee en bewonder het majestueuze Venetiaanse erfgoed.

Piran is een parel aan de Adriatische Zee. Het is een oud havenstadje met

prachtige straatjes. Er hangt nog steeds een Venetiaanse sfeer in deze stad. De tijd lijkt hier stil te staan sinds het eind van de 18de eeuw toen de Republiek Venetië ten val kwam. Met de mooie gebouwen, de kerk op de belvedere, de vredige sfeer en de zonnige terrassen is Piran een droombestemming voor een weekend in de zon. →Blz. 179, 180

! **Goed om te weten:** midden in de zomer is het er ontzettend druk. Geef de voorkeur aan het laagseizoen. Als je eind augustus-begin september in de buurt bent, mis dan niet het Tartini Festival: [tartinifestival.org](http://tartinifestival.org)





13

13

### Trakteer jezelf op een uitje naar Triëst, in Italië, voormalige vrijhaven van het Oostenrijks-Hongaarse Rijk.

Triëst ligt tussen de Adriatische Zee en een hoog bergplateau en het is net of je je reis door Slovenië voortzet in Italië. Het is een grensoverschrijdende, kosmopolitische stad die eerst Romeins, vervolgens Oostenrijks en toen Italiaans was. Ze heeft de sfeer van Mitteleuropa behouden en heeft een andere identiteit dan de steden die aan de andere kant van de Alpen liggen.

Het is heerlijk om door de straatjes en over de enorme *piazze* te slenteren, om vervolgens 's avonds bij een van de goede adresjes van de stad aan tafel te gaan.

*Andiamo!* →Blz. 191

! **Goed om te weten:** *Triëst ligt minder dan 15 km van de Sloveense grens. Je hebt niet eens door dat je de grens over bent, totdat je de verkeersborden in twee talen ziet.*

14

### Val voor de charme van het regionaal natuurpark Notranjska vanwege de rust en de ongerepte natuur.

Dit gebied van 222 km<sup>2</sup> bestaat voornamelijk uit grotten, bossen en moeraslanden en belooft mooie momenten midden in de natuur. Je moet zeker een wandeling maken om het schitterende meer van Cerknica, het grootste intermitterende meer van Europa. Het heeft de bijzondere eigenschap dat het in het droge seizoen verdwijnt om in de herfst, dankzij de neerslag, weer te verschijnen. Het



14