

**WAT  
& HOE**

**SELECT**



**Met  
stads-  
wandelingen  
& insider  
tips**

**Bretagne**

**ALLE INFORMATIE VOOR EEN KORTE VAKANTIE  
DE BESTE SELECTIE HOTSPOTS**



# BRETAGNE

★ Top 10-selectie 34-55

■ Beschreven bezienswaardigheden

■ Finistère  
77-104

■ Côtes d'Armor  
105-122

■ Ille-et-Vilaine  
123-150

■ Loire-Atlantique  
151-166

■ Morbihan  
167-185



Wat & Hoe maakt deel uit van Kosmos Uitgevers, Utrecht/Antwerpen  
www.kosmosuitgevers.nl  
www.watenhoe.nl

Oorspronkelijke titel: *Essential Spiral Brittany*

© 2008, 2010 AA Media Limited

Auteur en herziening 2010: Lindsay Hunt

Gepubliceerd door AA Publishing, de handelsnaam van AA Media Limited, kantoor houdend aan Fanum House, Basing View, Basing-stoke, Hampshire RG21 4EA, Engeland.

Ingeschreven onder nummer 1878835

Cartografie © MAIRDUMONT / Falk Verlag 2015

with updates from mapping © ISTITUTO GEOGRAFICO DE AGOSTINI S.p.A., NOVARA 2015

© 2009, 2012, 2015 Kosmos Uitgevers, Utrecht/Antwerpen

Vertaling: Aniek Njikiktjien

Redactie: Katrien Peper

Herziening 2012: Jaap Verschoor

Herziening 2015: Quinten de Lange

Coördinatie: Jaap Verschoor / Kantoor Verschoor Boekmakers, Haarlem

Routekaarten: Cartographics, Heemskerk

Omslagontwerp: De Weijer Design BNO, Baarn

Foto omslag voor: Masterfile; foto omslag achter: AA/A. Kouprianoff

Zetwerk: Peter Verwey Grafische Producties bv, Heemstede

ISBN 978 90 215 5850 9

NUR 512






Derde, herziene druk, 2015

Alle rechten voorbehouden. Niets van deze uitgave mag worden verveelvoudigd en/of openbaar gemaakt door middel van druk, fotokopie, microfilm of op welke andere wijze dan ook zonder voorafgaande toestemming van de uitgever.

Hoewel de grootst mogelijke zorg is besteed aan de samenstelling van deze gids kan de uitgever geen aansprakelijkheid aanvaarden voor schade die het gevolg is van fouten, nalatigheid of verandering in details in deze uitgave, en voor de gevolgen van het afgaan op de verstrekte informatie. Beoordeling van bezienswaardigheden, hotels, restaurants enzovoort is gebaseerd op ervaringen van de auteur. De omschrijvingen in deze gids bevatten een element van subjectiviteit en hoeven niet noodzakelijkerwijs de opinie van de uitgever weer te geven of de ondervindingen van de lezer te bevestigen.

Hoewel alles in het werk is gesteld om de nauwkeurigheid van de gids te verzekeren, doen er zich onophoudelijk veranderingen voor. Wij zijn onze lezers dankbaar wanneer zij eventueel geconstateerde fouten willen melden.

# Inhoud



Over Bretagne

6 - 19

Reiswijzer

20 - 33

Top 10-selectie

34 - 55

De beste hotspots

56 - 73

Verken de streek per regio 74 - 185

# Carnac

[www.ot-carnac.fr](http://www.ot-carnac.fr)

**De megalieten bij Carnac vormen nog steeds een raadselachtige verzameling stenen – niet alleen voor de toeristen, maar ook voor de experts.**

Het is niet zozeer het stadje, een aardige kustplaats, maar de verbazingwekkende rijen menhirs die Carnac zo interessant maken. Het **Musée de Préhistoire** op het hoofdplein van Carnac is een goed begin om meer te weten te komen over de megalieten van Bretagne. De presentatie over de lokale oudheden en archeologische theorieën is wetenschappelijk en tamelijk technisch (vraag om een Engelse vertaling). Er zijn drie hoofdgroepen van *alignements* (rijen menhirs): Ménec, Kermario en Kerlescan, die bij elkaar zo'n 2700 stenen tellen. Je kunt ze vanaf de weg zien staan, maar de hoger gelegen uitzichtplatforms geven een beter idee van de patronen. In het informatiecentrum **La Maison des Mégalithes** nabij de Alignements du Menec wordt een Franse video over de menhirs getoond.



In en rond Carnac zijn ook andere soorten megalieten te vinden, onder meer dolmens (horizontaal neergelegde platte stenen), tumuli of cairns (opgestapelde stenen) en *allées couvertes* (overdekte gangen met graven). Deze werden vermoedelijk allemaal als grafplaatsen gebruikt. Het megalietencomplex in het nabije Locmariaquer (► 172) kan met het kaartje voor Carnac worden bezocht.

✚ 20H 🚌 Quiberon, Auray, Vannes; de lokale pendelbus TAT00VU en *petit train* (toeristentrein) rijden in het hoogseizoen naar de *alignements*  
📍 Place de l'Église, Carnav-Ville, 02 97 52 13 52

### **Musée de Préhistoire**

✉ 10 place de la Chapelle ☎ 02 97 52 22 04 🌐 [www.museedecarnac.com](http://www.museedecarnac.com) 🕒 Juli-aug dag. 10-18.30, apr-juni en sept 10-12.30, 14-18 (gesl. di behalve fdgn.), okt wo-ma 10-12.30, 14-17.30, nov-mrt 14-17.30 uur

👤 Gemiddeld

🍽 Crêperie Chez Marie (€), place de la l'Église, 02 97 52 07 93

### **Maison des Mégalithes**

✉ Route des Alignements ☎ 02 97 52 29 81

🕒 Juli-aug dag. 9.30-19.30, mei-juni 9-18, sept-apr 10-17 uur

👤 Gratis; rondleidingen gemiddeld



# Verken de streek per regio

Finistère 77 - 104

Côtes d'Amor 105 - 122

Ille-et-Vilaine 123 - 150

Loire-Atlantique 151 - 166

Morbihan 167 - 185







**WAT  
& HOE**

**SELECT**

# Bretagne



Bretagne staat bekend om de gevarieerde kust, een paradijs voor zeilers en vissers. Maar ook het binnenland, met dichte wouden, menhirs en middeleeuwse kastelen, en de Bretonse cultuur zijn de moeite meer dan waard. Maak een boottocht naar een van de prachtige eilanden, wandel door het oude stadscentrum van Nantes of Rennes en geniet van echte Franse crêpes.

*Wat & Hoe select Bretagne* biedt je alle informatie voor een korte vakantie of stedentrip.

- De Top 10-selectie van onbetwiste hoogtepunten
- De beste hotspots: van de lekkerste lunchadressen tot de mooiste stranden
- Verken de streek per regio
- Met stadswandelingen en insider tips

NUR 512



WWW.WATENHOE.NL

**WAT  
& HOE**

Maakt deel uit van  
Kosmos Uitgevers, Utrecht/Antwerpen  
[www.kosmosuitgevers.nl](http://www.kosmosuitgevers.nl)