

**WAT
& HOE**

SELECT

Normandië

**Met
stads-
wandelingen
& insider
tips**

**ALLE INFORMATIE VOOR EEN KORTE VAKANTIE
DE BESTE SELECTIE HOTSPOTS**



NORMANDIË



Top 10-selectie 34-55



Beschreven bezienswaardigheden



Seine-Maritime en Eure 79-124



Calvados en Orne 125-164



La Manche 165-185



Wat & Hoe maakt deel uit van
Kosmos Uitgevers, Utrecht/Antwerpen
www.kosmosuitgevers.nl
www.watenhoe.nl

Oorspronkelijke titel: *Essential Spiral Normandy*

© 2008 AA Media Limited

Auteur en herziening 2010: Nia Williams

Gepubliceerd door AA Media Limited, kantoor houdend aan Fanum House, Basing View,

Basingstoke, Hampshire RG21 4EA, Engeland. Ingeschreven onder nummer 06112600

Cartografie © MAIRDUMONT / Falk Verlag 2015 with updates from mapping © ISTITUTO
GEOGRAFICO DE AGOSTINI S.p.A., NOVARA 2015

© 2010, 2012, 2015 Kosmos Uitgevers, Utrecht/Antwerpen

Vertaling: Jaap Verschoor

Redactie: Katrien Peper

Herziening 2012: Jaap Verschoor

Herziening 2015: Muriël van Bohemen

Coördinatie: Jaap Verschoor / Kantoor Verschoor Boekmakers, Heemstede

Omslagontwerp: De Weijer Design BNO, Baarn

Foto omslag voor: iStock; foto omslag achter: AA/C. Sawyer

Zetwerk: Peter Verwey Grafische Producties bv, Heemstede

Routekaarten: Cartographics, Heemskerk

ISBN 978 90 215 5851 6

NUR 512






Derde, herziene druk, 2015

Alle rechten voorbehouden. Niets van deze uitgave mag worden verveelvoudigd en/of openbaar gemaakt door middel van druk, fotokopie, microfilm of op welke andere wijze dan ook zonder voorafgaande toestemming van de uitgever.

Hoewel de grootst mogelijke zorg is besteed aan de samenstelling van deze gids kan de uitgever geen aansprakelijkheid aanvaarden voor schade die het gevolg is van fouten, nalatigheid of verandering in details in deze uitgave, en voor de gevolgen van het afgaan op de verstrekte informatie. Beoordeling van bezienswaardigheden, hotels, restaurants enzovoort is gebaseerd op ervaringen van de auteur. De omschrijvingen in deze gids bevatten een element van subjectiviteit en hoeven niet noodzakelijkerwijs de opinie van de uitgever weer te geven of de ondervindingen van de lezer te bevestigen.

Hoewel alles in het werk is gesteld om de nauwkeurigheid van de gids te verzekeren, doen er zich onophoudelijk veranderingen voor. Wij zijn onze lezers dankbaar wanneer zij eventueel geconstateerde fouten willen melden.

Inhoud



Over Normandië

6 - 19

Reiswijzer

20 - 33

Top 10-selectie

34 - 55

De beste hotspots

56 - 75

Verken Normandië per regio 76 - 185

1

Abbaye de Jumièges

www.abbayedejumièges.fr

Dit klooster, ooit een centrum van geleerdheid en verering, is kort na de Franse Revolutie geplunderd, maar is nu een schitterende ruïne.

Met zijn witte, hoog oprijzende toren waar de kraaien omheen cirkelen heeft Jumièges een wat ongemakkelijke sfeer. De oudste delen, de ruïnes van de Église St-Pierre, dateren van de 10e eeuw, toen de benedictijnenabdij opnieuw werd gesticht



als opvolger van het 7e-eeuwse klooster, dat door de Vikingen was platgebrand. In 1040 begon de bouw van een tweede kerk, de Notre-Dame. In de 300 daarop volgende jaren bloeide het klooster: het ontving veel giften en er werden nieuwe gebouwen toegevoegd.

Met de Honderdjarige Oorlog (ca. 1350-1450) tussen Frankrijk en Engeland brak voor Jumièges een woelige periode aan. De abdij kwam er niet meer bovenop en in 1792 woonden er nog maar zeven kloosterlingen. Vervolgens kwam het klooster in handen van verscheidene particuliere eigenaren; een van hen probeerde er een fabriek te beginnen, een ander liet een deel afbreken om de stenen te verkopen. Pas in 1824 maakten nieuwe eigenaren een eind aan de verwoesting.

De Notre Dame is het spectaculairste deel van het complex. De dubbele westtorens – ooit bekroond met houten spitsen – flankeren de toegang tot het nu dakloze schip. Achter het dwarsschip, waarvan in de noordwestelijke zuil een prachtige vogel is uitgehakt, markeert een mooie 13e-eeuwse puntboog de plek van de koorkapellen. De 'doorgang van Karel VII' leidt naar de Église St-Pierre, waarvan alleen nog de rechthoekige basis van de torens over is. Van de kloostergang zijn slechts de contouren nog te zien. Achter het klooster leidt een gebogen trap naar de nog intacte 17e-eeuwse verblijven van de abt en een kleine siertuin.



- ✚ 9D ✉ 27 km ten westen van Rouen
- ☎ 02 35 37 24 02 🕒 Medio april tot medio sept dag. 9.30-18.30; medio sept tot medio april dag. 9.30-13, 14.30-17.30 uur
- 👉 Voordelig (gratis eerste zondag in okt-april)
- 🏠 Auberge des Ruines (€€), place de la Mairie, 🌐 www.auberge-des-ruines.fr
- 🚌 Bus 30 vanuit Rouen (overstappen in Duclair)



Verken Normandië per regio

Seine-Maritime en Eure

79 - 124

Calvados en Orne

125 - 164

La Manche

165 - 185





**WAT
& HOE**

SELECT

Normandië



Normandië is een prachtige streek, met uiteenlopende hoogtepunten die Frankrijk zo geliefd maken. Van de mooie noordoostkust en de ruige rotskust in het westen, tot middeleeuwse kloosters en châteaux. Maak een wandeling door indrukwekkende beukenbossen, geniet van de heerlijke Franse keuken en vergaap je aan de schilderijen van Monet in een van de vele musea.

Wat & Hoe select Normandië biedt je alle informatie voor een korte vakantie of stedentrip.

- De Top 10-selectie van onbetwiste hoogtepunten
- De beste hotspots: van de lekkerste lunchadressen tot de fijnste stranden
- Verken de streek per regio
- Met stadswandelingen en insider tips

NUR 512



9 789021 5585 16

**WAT
& HOE**

Maakt deel uit van
Kosmos Uitgevers, Utrecht/Antwerpen
www.kosmosuitgevers.nl

WWW.WATENHOE.NL