


ONTDEK GEMAKKELIJK ALLE MUST SEE'S



- ⦿ Verken de streek per regio

- Top 10 selectie ⦿ hoogtepunten



- ⦿ Met de leukste hotspots en insider tips

- Met duidelijke ⦿ kaarten van steden en de hele streek



WAT
&
HOE

KRETA

HOOGTEPUNTEN



met stads
wandeling
& INSIDER
TIPS

Top 10- selectie

- | | | |
|----|----------------------------------|---------|
| 1 | Archaiologiko Mouseio, Iráklío | 36 - 37 |
| 2 | Cretaquarium | 38 - 39 |
| 3 | Farangi Samarias (Samaria-kloof) | 40 - 41 |
| 4 | Gortys | 42 - 43 |
| 5 | De haven van Chania | 44 - 45 |
| 6 | Knossos | 46 - 47 |
| 7 | Moni Arkadíou | 48 - 49 |
| 8 | Moni Preveli | 50 - 51 |
| 9 | Panagia Kera | 52 - 53 |
| 10 | Festos | 54 - 55 |



Archaiologiko Mouseio, Iráklío

<http://heraklionmuseum.gr>

Het Archeologisch museum bevat de grootste verzameling Minoïsche kunst ter wereld en geeft goed inzicht in het leven in een hoogontwikkelde samenleving.

De collectie omspannt een periode van vele eeuwen, van de vroege steentijd tot de Romeinse tijd; maar de nadruk ligt op de Minoïsche tijd, met schatten uit Knossos, Festos en andere oude paleizen op Kreta.

Te zien zijn onder meer votiefbeeldjes, zegelstenen, cultusvoorwerpen, gouden sieraden, speerpunten en sarcophagen. Vooral het aardewerk uit de Oude- en Nieuwe-paleisperioden en de kleine natuurgetrouwe beeldjes van dieren en mensen springen in het oog. Bij de topstukken horen de Schijf van Festos (► 55), de faïencebeeldjes van de slanggodin en haar bediende, de *rhyton* (ceremoniële drinkkelk) in de vorm van een stierenkop, de ivoren, zwevende acrobaat en de drie *rhytons* uit Agia Triada (► 92): de Beker van het Opperhoofd, de Oogstvaas en de *rhyton* van de bokkers.


De prachtige Minoïsche fresco's, merendeels uit het paleis van Knossos (► 46), vormen het hoogtepunt van de collectie. Ondanks een zware restauratie brengen de kleurrijke kunstwerken de toeschouwer terug naar de Minoïsche tijd. De schilderijen, die dateren van 1600-1400 v.C., zijn vrolijke, sierlijke weergaven van de mens in harmonie met de natuur, ceremonies en alledaagse taferelen.

Wie in Knossos is geweest herkent misschien een



door de Samaria- kloof

Begin bij het toeristenpaviljoen boven aan de kloof. Zorg voor stevige wandelschoenen, een zonnehoed, zonnebrandcrème en eten en drinken. Er zijn veel rustpunten waar je water kunt tappen. Als je een klein waterflesje meeneemt kun je die regelmatig vullen.



Je begint boven bij de xiló skala, wat 'houten trap' betekent. Het pad is voorzien van houten balken in de grond. Je daalt steil af over een afstand van ruim 2 km.

Na dit moeilijke begin van de wandeling is de eerste mijlpaal de kleine Ágios Nikolaos-kerk, in de schaduw van pijnbomen en cipressen.

Het pad wordt smaller naarmate je de bodem nadert (4 km vanaf het beginpunt). In de zomer is de rivier gereduceerd tot een dun sliertje water.

Halverwege de wandeling ligt het verlaten dorpje Samaria, een uitstekende plek voor een picknick. De inwoners werden geëvacueerd toen het gebied een nationaal park werd. Aan de oostzijde van de kloof ligt de kleine 14e-eeuwse Óssia María-kerk, met oorspronkelijke fresco's. De naam van het dorp en de kloof zijn afgeleid van Óssia Maria.

Volg het smalle pad tussen de hoge kliffen, dat enkele keren de rivier kruist. Loop door tot een klein kerkje aan je linkerhand.

Na het heiligdom van de Sfakioten kom je bij de beroemde *side-róportes* ofwel IJzeren Poort. De doorgang is hier niet breder dan 3 m en de wanden rijzen aan weerszijden op tot 30 m.

Achter de poort verbreedt het pad zich en loopt het door een vallei naar de kust.

Bij de officiële uitgang (kaartcontrole) is een kiosk waar je even kunt uitrusten en iets te drinken kunt kopen. Maar onderschat het laatste stuk naar de kust niet. Het is nog een heel eind!

*Loop door naar het moderne kustdorp Agía Roumeli waar *taveernes*, het koele zeewater en de veerboot terug naar de beschaving op je wachten.*

Afstand 16 km

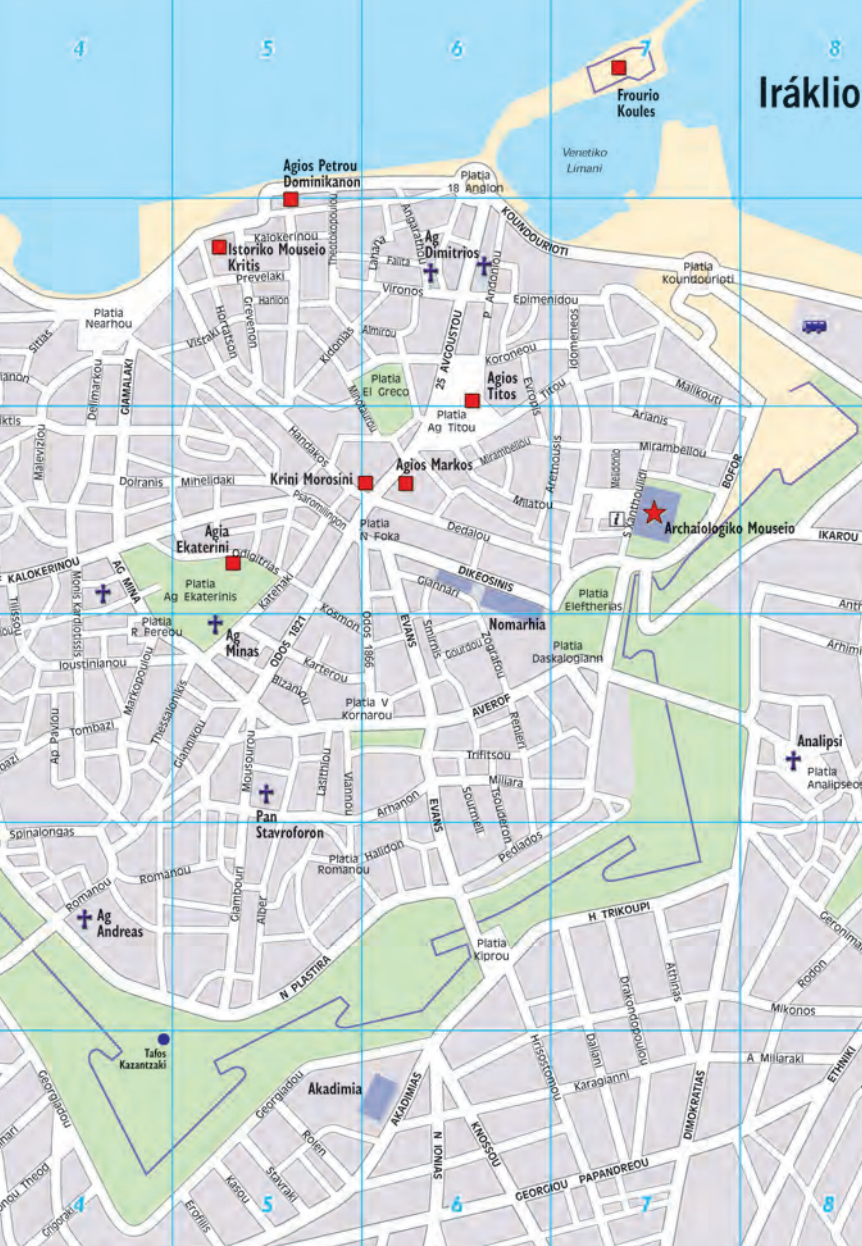
Tijd 5-7 uur 🕒 Begin mei-half okt, afhankelijk van de weersomstandigheden

Beginpunt Omalós-vlakte, 43 km ten zuiden van Chania 📍 4D

🚌 Bus vanuit Chania

Eindpunt Agía Roumeli 📍 4D 🚢 Veerboten naar Hóra Sfakión, waar je de bus naar Chania kunt nemen. Controleer de tijden voor de laatste boten en bussen. Begeleide wandelingen worden bij alle reisbureaus aangeboden.

Lunch Taveernes boven aan de kloof en in Agía Roumeli (€-€€); het is aan te raden een picknick mee te nemen.



Frouro Koules

Venetiko Limani

Agios Petrou Dominikanon

Istoriko Mouseio Kritis Prevelaki

Agios Dimitrios

Agios Titos

Krini Morosini

Agios Markos

Archaïologiko Mouseio

Agia Ekaterini

Ag Minas

Nomarhia

Pan Stavroforon

Analipsi

Ag Andreas

Akadimia

4

5

6

7

8

4

5

6

7

8



Akr Marmara
Akr Korakias
Nisi Dia
Akr Stavros

Kolpos
Irakliou

Iraklio

Gournes Cretaquarium Akr Hersonisos

Limenas Chersonisou

Vlihadia

Knossos

Arhanes

Myrtia

Prof Ilias

Kiparissos

Karkadiotissa

Genoa

Metaxohori

Melidohori

Tefeli

Ligortinos

Faragiana

Kefalados

Protoria

Harakas

Pirgos

Paranimfi

Ethia

Tris Ekklisies

Akr Martelos

Gournes

Cretaquarium

Hersonisos

Limenas Chersonisou

Malia

Mohos

Neapoli

Lato

Panagia Kera

Kroustas

1485m

Platia Korifi

Kalamafka

Makrilia

Ker

Gra Ligia

lerap

Nisi Chra

Akr Sidonia

Arvi

O Keratokambou

Amir

Ag Vasili

Sikologos

Tertsa

Nea Mirtos

Ammodares

Mournies

Riza

Anatoli

Males

Kalamafka

Metaxohori

Selakano

2141m

Afendis Hristos

Katofigi

Thomadiano

Karavados

Inio

Garipa

Skini

Kalivia

Mesohorio

Kato Kastelliana

Demati

Hondros

Keratokambos

Ammodares

Mournies

Riza

Anatoli

Males

Kalamafka

Makrilia

De beste hotspots

De lekkerste lunchadressen 58 - 59

De fijnste stranden 60 - 61

De sportiefste belevenissen 62 - 63

Wandeling door Iráklío 64 - 65

De leukste boottochtjes 66 - 67

De fraaiste uitzichten 68 - 69

De beste slaapadresjes 70 - 71

De knallendste kids-uitjes 72 - 73

De kleurrijkste markten 74 - 75

De stilste plekjes 76 - 77

De mooiste musea en historische vindplaatsen 78 - 79



De lekkerste lunchadressen

Faros (€€)

De tafeltjes in de schaduw naast het strand zijn zeer geschikt voor een lunch en de Kretenzische specialiteiten zijn uitstekend.

☒ Aan de boulevard van Makrygialos ☎ 28430 52456

Ippokambos (€)

Deze eenvoudige taveerne bij de haven van Iráklío is een van de drukste restaurants in de stad, dus kom vroeg als je niet wilt wachten. De heerlijke, zeer betaalbare visgerechten en het ruime aanbod *mezédés* zijn ook in trek bij de plaatselijke bevolking.

☒ Sófokli Venizélou, Iráklío ☎ 2810 280240.

Mitsos Grill Barbeque (€)

Superlekker gegrild vlees uit eigen slagerij. Tegenover Mythos in Kalives.

☒ Kalives, 20 km ten oosten van Chania ☎ Gesl. zo

Mythos (€€€)

Met zijn koele terras aan zee is deze traditionele taveerne een goed adres voor een warme dag. Lekker eten voor een redelijke prijs.

☒ Kalives, 20 km ten oosten van Chania ☎ 28250 31964

O Kipos Tis Arkoudena (€€)

Deze taveerne net buiten een bergdorpje aan de weg tussen Rethymno en Argyroúpoli serveert Griekse gerechten van biologische ingrediënten. Veel gerechten worden in de houtoven bereid.

☒ Episkopi (ten westen van Rethymno) ☎ 28310 61607

Portes (€€)

De creatieve Griekse gerechten van dit restaurant in een rustig steegje bij de oude haven zijn van uitstekende kwaliteit.

☒ Portou 48, Chania ☎ 28210 76261



Provincie Chania

De meest westelijke provincie van Kreta, Chania, heeft geen bijzondere archeologische vindplaatsen, maar wel een spectaculair landschap. Het wordt gedomineerd door de majestueuze pieken van de Lefká Ori (Witte Bergen), die zes maanden per jaar met sneeuw zijn bedekt. Aan de zuidkust dalen de bergen abrupt af naar de Libische Zee, waardoor er weinig ruimte is voor bebouwing.



Vergeleken met de vlakke noordkust is het zuiden dunbevolkt, met slechts een handjevol dorpen aan de voet van de bergen en een paar vakantieoordneden met stranden. Spectaculaire kloven zijn karakteristiek voor de Witte Bergen; één daarvan is de Samariá-kloof, een van de populairste bezienswaardigheden op Kreta. Het historische stadje Chania aan de noordkust, dat de mooiste haven van het eiland bezit, is een heerlijke uitvalsbasis.





Chania (stad)

Na de verwoesting van Knossos werd de oude stad Kydonía, die al sinds de steentijd wordt bewoond, de belangrijkste plaats op Kreta. Kydonía raakte in verval onder de Arabieren, maar in de Venetiaanse tijd (1290-1646) werd La Canea, zoals de stad toen werd genoemd, het 'Venetië van het oosten'. Na de Turkse overheersing (1646-1898) werd Chania de hoofdstad van Kreta, tot 1971.

Chania is niet alleen de beste standplaats om West-Kreta te verkennen, maar waarschijnlijk ook de aantrekkelijkste stad van het hele eiland. Het ligt prachtig onder aan de Witte Bergen, heeft een levendige haven, een doolhof van steegjes en een lint van stranden in de buurt. Slenteren is hier de aangenaamste vorm van tijdverdrijf, hetzij langs de kade, hetzij door de straatjes van de oude stad, met hun stijlvol gerestaureerde Venetiaanse en Turkse huizen. De nauwe steegjes zitten vol charmante details, zoals oude portieken en overhangende balkons, en je vindt er piepkleine nijverheidswinkeltjes, galerietjes en cafés.

De echte trekpleister is de buitenhaven, met zijn vervallen huisjes met luiken voor de ramen en de halve cirkel met cafés en taveernes aan het water. Hier houden de inwoners hun avondwandelingetje,

Praktische tips

TOERISTENBUREAUS

- Odos Xanthoudídou, 1 Plateía Elefthérias (tegenover het Archeologisch museum), Iráklio
☎ 2810 246 299
- Luchthaven Iráklio, Iráklio
☎ 2810 397 305
- Odos Akti I. Koundoúrou 21A (naast de brug), Agios Nikolaos, Lassithi
☎ 28410 22357;
www.agiosnikolaos.com
- Dimokratias 1, Rethymno
☎ 28310 25571;
www.rethymnon.gr
- Kriari 40, Megaro Pantheon, Chania
☎ 28213 41665;
www.chaniatourism.com
☎ 28213 41600;
www.chaniatourism.com
- Op de boulevard, vlak bij Plateía Polytechniou Sitía, Lassithi
☎ 28430 28300
- Palekastro Sitía 72300, Lassithi
☎ 28430 61305;
www.palaikastro.com

GELD

De officiële munteenheid van Griekenland is de euro. In de steden en toeristencentra kun je je creditcard gebruiken. Daarbuiten moet je vaak contant betalen.

FOOIEN

Ja ✓ Nee ✗

Als je na het eten om de rekening vraagt, gebeurt vaak het volgende: je krijgt een klikeo (zoet nagerecht) en een raki. De Kretenzers zelf geven nagenoeg geen fooi. Als je tevreden bent kun je 10% geven. Dat is voldoende.

Hotels (als service niet is inbegrepen)	✓	10%
Restaurants (als service niet is inbegrepen)	✓	10%
Cafés/bars (als service niet is inbegrepen)	✓	10%
Taxi's	✓	wisselgeld
Kruiers	✓	€ 0,50 per koffer
Gidsen	✓	naar eigen inzicht
Toilet	✓	naar eigen inzicht

POST

De postkantoren in de steden en grotere dorpen zijn te herkennen aan een geel bord. In de zomer zijn er in de toeristengebieden mobiele kantoren. De openingstijden zijn gewoonlijk ma-vr 7.30-14 uur. In Iráklío en Chania zijn ze open tot 20 uur. Sommige mobiele postkantoren zijn ook in het weekend open. Postzegels zijn te koop in winkels of bij kiosken die ansichtkaarten verkopen.

TELEFOON EN INTERNET

Bellen in Griekenland met een Nederlandse sim kost slechts 6 cent per minuut. Voor 29 euro heb je een simpele telefoon met een simkaart en 10 euro beltegoed, wat handig is als je wat langer in Griekenland verblijft. Als je ver van de bewoonde wereld bent kan het zijn dat je geen bereik hebt. Vrijwel overal op Kreta heb je toegang tot internet, behalve in kloven en op bergen. Veel restaurants, cafés en openbare gebouwen beschikken over gratis wifi. Internetcafés rekenen € 2 à 3 per uur en sommige zijn 24 uur per dag open.


Internationale nummers Nederland: 00 31, België: 00 32,
Griekenland: 00 30, Collect call: 139


Alarmnummers Algemeen alarmnummer 112, Politie 100, Toeristenpolitie 210 9200 724, Ambulance 166, Brandweer 199

ELPA Pech onderweg Chania 2810 28444, Heraklio 2810 289994,
Lassithi Agios Nikolaos 28410 23744, Lassithi Sitia 28430 22283


AMBASSADES EN CONSULATEN

Nederland

 210 725 4900
(ambassade Athene)

 2810 241700
(consulaat Iráklío)

België

 210 361 7887
(ambassade Athene)

GEZONDHEID

De zon Kreta heeft het hele jaar door veel zon en van april-mei tot september schijnt de zon bijna constant. Denk in juli en augustus, als de zon op zijn heetst is, aan een hoed, een sterk zonnebrandmiddel en een ruime hoeveelheid non-alcoholisch vocht.



KRETA

Kreta is duidelijk Grieks maar heeft ook unieke, eigen tradities.

Het kleurrijke landschap omvat besneeuwde bergtoppen, olijfgaarden, tijdloze dorpen, antieke steden en levendige badplaatsen. Tel daar de vele festivals, de gastvrijheid en het heerlijke klimaat van Griekenland bij op, en je hebt een waar vakantieparadijs.

- De **Top10-selectie** van onbetwiste hoogtepunten
- De **beste hotspots**: van de mooiste stranden tot de beste musea
- Verken het eiland per regio
- Met stadswandelingen en **insider tips**

www.watenhoe.nl

NUR 512



VOOR ELKE REIZIGER DE JUISTE GIDS

STAD & STREEK

Een complete gids voor een vakantie waarmee je zowel de steden als de mooiste plekjes in de omgeving kunt ontdekken.

HOOGTEPUNTEN

Een compactere gids met de belangrijkste insider tips en 'must see' plekken van een regio.

STEDENTRIP

Een handzame gids met alle hoogtepunten en plattegronden voor als je graag alleen een stad bezoekt.

TALGIDS

Onmisbaar voor als je een taal probeert te begrijpen en te gebruiken.

