

ONTDEK DE STAD EN DE MOOISTE PLEKJES IN DE OMGEVING



⦿ Top 10 selectie & insider tips

Verrassende ⦿ wandeltochten en autotochten



⦿ Inclusief gedetailleerde kaarten en uitgebreide plattegronden

Duidelijke ⦿ indeling op kleur





WAT & HOE

TENERIFE & LA GOMERA

STAD & STREEK



Top 10
hoogtepunten
& INCLUSIEF
KAARTEN

★ TOP 10



Mis ze niet! In onze Top 10 vind je de belangrijkste bezienswaardigheden, van de absolute nummer 1 tot en met nummer 10.

★ PARQUE NACIONAL DEL TEIDE ▶ 122

Het grandioze vulkaanlandschap van het nationaal park wordt bekrond door de Pico del Teide, met zijn 3718 meter de hoogste berg van Spanje. Met de kabelbaan bereik je moeiteloos de 3555 meter, wie wil kan verder klimmen naar de top.

★ LA LAGUNA ▶ 74

Kathedralen, kerken en kloosters – een wandeling door de binnenstad van dit wereldcultuurerfgoed brengt de koloniale geschiedenis tot leven.

★ ICOD DE LOS VINOS ▶ 92

De grote trekpleister van het wijnstadje is een enorme drakenboom. In de nabijgelegen parochiekerk San Marcos kan een zilveren kruis van bijna 50 kilo worden bewonderd.

★ MASCA ▶ 94

Een schilderachtig bergdorp in het Tenomassief – voor geoefende wandelaars belooft de daar beginnende bergkloof een unieke natuurbeleving.

★ PUERTO DE LA CRUZ ▶ 96

Het traditionele vakantieoord wedijvert met een mooi oude binnenstad dankzij het door César Manrique ontworpen zwemparadijs Lago

Martiánez waarin vakantieplezier en kunst harmonisch samengaan.

★ LA OROTAVA ▶ 100

Ontdekkingsreiziger Alexander von Humboldt kon de charme van de oude steegjes niet weerstaan.

★ SAN ANDRÉS ▶ 52

Met zijn visrestaurants populair bij de inwoners van de hoofdstad, pal naast het Playa de las Teresitas, het mooiste palmenstrand van Tenerife.

★ MONTAÑAS DE ANAGA ▶ 77

Tenerife's wandelparadijs lokt met zijn laurieroerbossen, schitterende uitkijkpunten en afgelegen bergdorpen.

★ VALLE GRAN REY ▶ 150

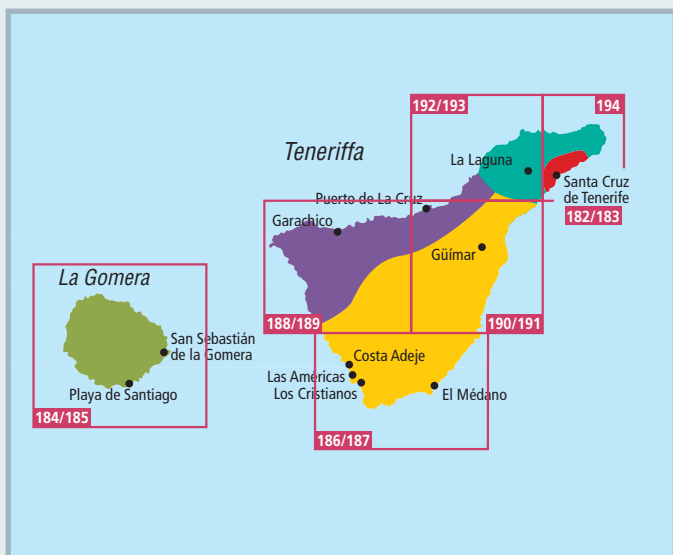
Een wonderschoon dal op La Gomera met vernuftige terrasbouw, palmenbossen en een vleug flowerpower.

★ PLAZA DE ESPAÑA & PLAZA DE LA CANDELARIA ▶ 54

Dit wijdse plein in Santa Cruz werd door de architecten Herzog & de Meuron opgeknapt en met een zoutwatermeer uitgebreid. Hier is ook het operagebouw Auditorio de Tenerife van de postmoderne architect Calatrava.

Kaarten


Voor de regio's: kijk op de kaart op de binnenkant van het omslag



Legenda

- | | | | |
|--|--------------------------------|--|------------------------|
| | Autosnelweg met nummer | | Burcht, kasteel; ruïne |
| | Snelweg met nummer | | Kerk, kapel; grot |
| | Doorgaande weg met nummer | | Museum; zendtoren |
| | Hoofdweg | | Vuurtoren; windmolen |
| | Secundaire weg | | Golfterrein; camping |
| | Halfverharde weg | | Monument; badstrand |
| | Rijweg | | Duiken; surfen |
| | Voetweg, pad | | TOP 10 |
| | Vliegveld, veerhaven | | Hoogtepunten |
| | Jachthaven; bezienswaardigheid | | Verder ontdekken |

1 : 180.000





A

28

39

36

35

34

33

32

31

30

TF-5

TF-334

TF-342

TF-326

TF-21

TF-21

TF-21

TF-21

TF-21

TF-28

TF-312

TF-312

TF-324

TF-21

TF-24

TF-21

TF-21

TF-21

TF-21

TF-28

TF-31

TF-31

TF-21

TF-21

TF-21

TF-21

TF-21

TF-21

TF-21

TF-28

TF-217

TF-217

TF-21

TF-21

TF-21

TF-21

TF-21

TF-21

TF-21

TF-28

TF-21

TF-21

TF-21

TF-21

TF-21

TF-21

TF-21

TF-21

TF-21

TF-28

TF-21

TF-21

TF-21

TF-21

TF-21

TF-21

TF-21

TF-21

TF-21

TF-28

189

187

187

187

187

187

187

2

2

2

2

41

41

41

41

45

45

45

45

45

45

45

45

45

45

45

45

44

44

44

44

16

16

16

16

190

190

190

190

190

190

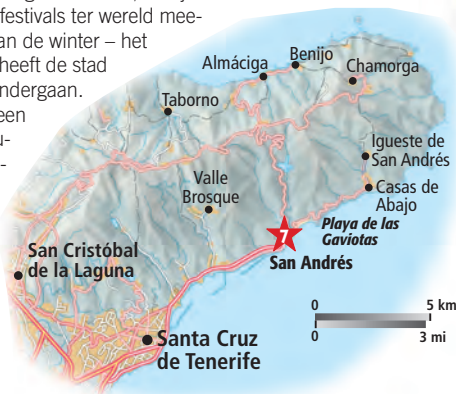
190

Even oriënteren



Santa Cruz is het stedelijke hart van Tenerife en ligt ver van alle toeristische clichés vandaan. Met zijn belangrijke haven is het de hoofdstad van het eiland én van de provincie (met de eilanden La Gomera, La Palma en El Hierro) en er wonen hier meer dan 200.000 mensen, bijna een kwart van de totale bevolking van Tenerife. De stad heeft een paar mooie kerken, een handjevol interessante musea, groene pleinen, een heerlijk waterpark en, even ten noorden van de stad, een mooi wit zandstrand.





Er is nog een attractie. De Canarische Eilanden zijn gezegend met allerlei belastingvoordeeltjes en de plaatselijke variant op de btw, de IGIC, is heel laag. Santa Cruz de Tenerife heeft deze reputatie verder uitgebouwd en er wordt hier een aardig percentage koopbeluste toeristen heen geleid. Een andere leuke kant van Santa Cruz is de mogelijkheid om er te verdwalen. Er is hier genoeg te zien en te doen om minstens een dag zoet te zijn, en mensen kijken onder het genot van een drankje op een *terrazza* in het centrum is eveneens een plezierige tijdsbesteding. Als je het goed uitkient, kun je hier een van de opwindendste festivals ter wereld meemaken als afsluiting van de winter – het carnaval. Sinds 2000 heeft de stad grote veranderingen ondergaan. Dankzij de bouw van een aantal moderne gebouwen en gemeenschappelijke ruimtes is hij een stuk hipper geworden. Een mooi watersportcentrum en een zandstrand ten noorden van de stad maken het coole plaatje compleet.










TOP 10

-  San Andrés ▶ 52
-  Plaza de España & Plaza de la Candelaria ▶ 54

Hoogtepunten

-  Plaza de la Iglesia ▶ 56
-  Plaza del Príncipe de Asturias ▶ 59

Verder ontdekken

-  Castillo de San Juan & Auditorio ▶ 61
-  Parque Marítimo ▶ 61
-  Mercado de Nuestra Señora de Africa ▶ 61
-  Tenerife Espacio de las Artes ▶ 62
-  Plaza 25 de Julio ▶ 63
-  Parque García Sanabria ▶ 63
-  Museo Militar ▶ 63

Links: uitzicht vanuit Hotel Contemporáneo op de wijk Salamanca van Santa Cruz



HET EILANDLEVEN

Op het eerste gezicht lijkt Tenerife wel een stukje zonnig Engeland of Duitsland. Op Playa de las Américas en Playa Los Cristianos worden Engelse en Duitse gerechten geserveerd en in sportbars kun je wedstrijden uit de Premier League en Bundesliga bekijken.



Vanaf de Mirador Pico del Inglés kun je op heldere dagen tot het Anagagebergte kijken

Zo'n vijf miljoen toeristen per jaar bezoeken het eiland. Bij de buitenlandse gasten domineren de Britten en Duitsers. Onder hen zijn ook tienduizenden 'overwintersaars'. Vakantiewoningen en tweede huizen zijn op Tenerife een vertrouwd verschijnsel.

MEER DAN EEN TOERISTENENCLAVE

Ondanks de talloze vakantiegasten is Tenerife een echt Canarisch eiland gebleven dat hecht aan zijn culturele eigenheid. Zo vormt de Universidad de la Laguna een opvallend en levendig tegenwicht voor alle toeristen. De 25.000 studenten, die uit het hele land afkomstig zijn, drukken een modern en levendig Spaans stempel op het eiland. En de hoofdstad Santa Cruz de Tenerife is een authentieke Spaanse stad en vormt een ideaal decor voor een favoriet Spaans tijdverdijsel: de avondlijke *paseo* (wandeling).

EILAND(EN) VAN HET EEUWIGE VOORJAAR

Op de Canarische eilanden zijn de temperaturen het hele jaar door mild, in de zomer is het lang niet zo heet als in Zuid-Europa – de reden waarom steeds meer Spanjaarden van het vasteland een frisse zomer op de eilanden in de Atlantische Oceaan doorbrengen. En de Canarische ‘winter’ voelt voor bezoekers uit noordelijker streken voorjaarsachtig aan, zelfs in februari, de koudste maand, daalt de dagtemperatuur zelden onder de 20 graden – aan de zuidkust van Tenerife is het het jaar rond strandweer.



DE BELANGRIJKSTE DATA EN FEITEN

- Tenerife is het grootste van de zeven Canarische Eilanden (*Islas Canarias*).
- De autonome regio bestaat uit twee provincies: Santa Cruz de Tenerife (Tenerife, La Palma, La Gomera en El Hierro) in het westen en Las Palmas (Gran Canaria, Fuerteventura en Lanzarote) in het oosten.
- De Canarische Eilanden hebben veertien zetels in de Spaanse Senaat, waarvan drie afgevaardigden van Tenerife.
- Op de Canarische Eilanden wonen 2,1 miljoen mensen, waarvan ruim 900 duizend op Tenerife.
- *Tener* betekent in de taal van de oorspronkelijke bewoners (Guanchen) ‘berg’ of ‘sneeuw’. Hetzelfde geldt voor de lettergreep *fe* respectievelijk *ife*. Tenerife kun je dus met ‘sneeuwberg’ vertalen.

1 FORTALEZA

Wandeling

AFSTAND: ongeveer 12 km (heen en terug) **TIJD:** 3,5 uur plus tijd voor korte pauzes om rond te kijken **BEGIN-/EINDPUNT:** Centro de Visitantes El Portillo aan de noordkant van het nationaal park Teide 📍 190 A4

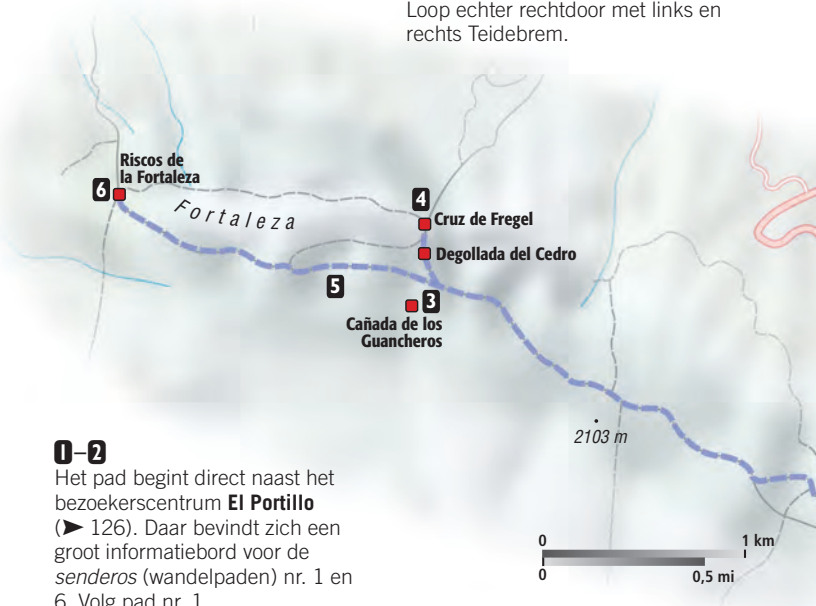


Je hoeft niet meteen de Pico del Teide te beklimmen – in het naar Spanjes hoogste berg vernoemde nationaal park zijn er ook minder inspannende wandeltochten. Een tamelijk licht pad voert van het bezoekerscentrum El Portillo naar een rotsrichel genaamd Fortaleza. Tot de korte klim naar de ‘ceder-pas’ kent het pad weinig hoogteverschillen, en je houdt voortdurend zicht op de Teide – als hij geen wolkenhoed draagt. Kies dus een zonnige dag voor deze wandeltocht uit.

Volg eerst het verharde pad met ijzeren leuning door een botanische tuin. Al naar gelang het jaargetijde bloeien hier Teide-slangenkruid, reuzevenkel en Teidebrem.

2–3

Verlaat de botanische tuin na iets meer dan 100 m door een draaihekje. De route voert aanvankelijk direct naar de Pico del Teide (▶ 126), die met zijn piramidevorm alomtegenwoordig is. Bij een stenen bank ga je rechtsaf, richting de Teide, 10 minuten later gaat *sendero* 6 naar links. Loop echter rechtdoor met links en rechts Teidebrem.



1–2

Het pad begint direct naast het bezoekerscentrum **El Portillo** (▶ 126). Daar bevindt zich een groot informatiebord voor de *senderos* (wandelpaden) nr. 1 en 6. Volg pad nr. 1.



Elk jaargetijde een genoeg: wandelen in Nationaal park Teide

Ook bij volgende afslagen houd je *sendero* 1 aan, tot je na ruim een uur de **Cañada de Los Guancheros**, een opvallende zandvlakte, bereikt.

3-4

De **Fortaleza** ligt al vlak voor je. Om op de rotsrichel te komen, verlaat je *sendero* 1 en volgt een zandpad rechts naar de **Degollado del Cedro** ('cederpas'). Tien minuten later bereik je de pashoogte op 2100 m met het kapelletje **Cruz de Fregel**. Hier kun je in de schaduw van twee grote 'ceders' (eigenlijk pijnbomen) uitrusten en van het hopelijk onbewolkte uitzicht op de Teide en de noordkust diep beneden genieten.

4-5

Loop van het kapelletje terug omhoog naar de Cañada de Los Guancheros.

5-6

Rechts aanhoudend kun je daarna *sendero* 1 aan de voet van de Fortaleza nog een halfuur aanhouden.

Begin juni bloeit hier felrood het **Teideslangenkruid**, dat met zijn tot 2 meter hoogte reikende bloemstengels een botanisch symbool van Tenerife is.

Op het eindpunt aangekomen loop je langs dezelfde route weer terug.



PRAKTISCHE TIPS

Je kunt deze wandeling goed op sportschoenen lopen, maar echte wandelschoenen zijn beter. Neem voldoende drinkwater en iets te eten mee – onderweg ontbreken eet- en drinkgelegenheden. Zorg voor bescherming tegen zon en regen. Bedenk dat het weer in het hooggebergte snel omslaat.

In een dag



Als je niet weet waar je moet beginnen, kun je met deze praktische beschrijving een leuke dag in Santa Cruz de Tenerife plannen met de belangrijkste bezienswaardigheden. De verschillende highlights worden verderop nader beschreven.



10.00 uur

Begin op het  **Plaza de España** (► 54), waar je ook informatie kunt halen bij het toeristenbureau in het Cabildo Insulagebouw. Maak een korte wandeling langs de waterkant voordat je de stad ingaat. Eenmaal terug op het Plaza de España is de volgende logische stap koers te zetten naar het  **Plaza de la Candelaria** (► 55) en de winkelstraten erachter.

11.30 uur

Steek over naar het Plaza Isla de Madera en slenter door de weinige straatjes die nog over zijn van het oude Santa Cruz. Ga op het  **Plaza de la Iglesia** (► 56 e.v.) naar de Iglesia de Nuestra Señora de la Concepción. Steek de Baranco de los Santos over naar het **Museo de la Naturaleza y el Hombre** (► 57). Vlakbij is de grootste markt van de stad, de  **Mercado de Nuestra Señora de Africa** (► 61).

13.00 uur

Ga lunchen bij **Mesón Los Monjes** (► 66) in de Calle Antonio Domínguez Alfonso.

14.30 uur

Na de lunch is het niet ver lopen naar het **12 Plaza del Príncipe de Asturias** (► 59), waar je Spaanse schilderkunst kunt bewonderen in het Museo de Bellas Artes en een kop koffie kunt drinken in Café del Principe. Vanaf hier kun je de Calle del Pilar oplopen naar het **18 Parque García Sanabria** (► 63), om iets te drinken op een terrasje, of je kunt meteen doorlopen naar de Rambla de Santa Cruz.

15.30 uur

Als je de behoefte voelt om de stad uit te gaan, neem dan een bus (245, 246, 247 of 910) of taxi een stuk langs de kust naar het witte zandstrand van Las Teresitas (onder) in **★San Andrés** (► 52). Door de week is het er rustig. Met meer tijd en een eigen auto kun je naar het meer afgelegen **Playa de las Gaviotas** (► 53) gaan.

18.00 uur

Keer terug naar Santa Cruz om in de vroege avond een kijkje te nemen in de levendige haven en ga dan terug naar het centrum.

20.00 uur

Probeer een van de restaurants of *tascas* in de straten ten zuiden van Hotel Contemporáneo. Let op concerten in het **Teatro Guimerá** (► 68) en het Auditorio de Tenerife (► 61) of kies voor een kroeg of disco aan de **Avenida Anaga**.





TENERIFE & LA GOMERA

- Duidelijke indeling op kleur
- Uitgebreide plattegronden en gedetailleerde kaarten
- Verrassende wandeltochten
- Top 10 hoogtepunten

Het prachtige vulkanische natuurlandschap van Tenerife biedt vele mogelijkheden voor fietsers en wandelaars. In de levendige kustplaatsen worden vele activi-

teiten georganiseerd, waaronder walvissen en dolfijnen spotten. La Gomera is een eldorado voor natuurliefhebbers en een hotspot voor duikers.

www.watenhoe.nl



NUR 512



9 789021 569253

VOOR ELKE REIZIGER DE JUISTE GIDS

STAD & STREEK

Een complete gids voor een vakantie waarmee je zowel de steden als de mooiste plekjes in de omgeving kunt ontdekken.

HOOGTEPUNTEN

Een compactere gids met de belangrijkste insider tips en 'must see' plekken van een regio.

STEDENTRIP

Een handzame gids met alle hoogtepunten en plattegronden voor als je graag alleen een stad bezoekt.

TAALGIDS

Onmisbaar voor als je een taal probeert te begrijpen en te gebruiken.

