

ONTDEK DE STAD EN DE MOOISTE PLEKJES IN DE OMGEVING



⦿ Top 10 selectie & insider tips

Verrassende ⦿ wandeltochten en autotochten



⦿ Inclusief gedetailleerde kaarten en uitgebreide plattegronden



Duidelijke ⦿ indeling op kleur





WAT & HOE

KRETA

STAD & STREEK



**Top 10
hoogtepunten
& INCLUSIEF
KAARTEN**

★ TOP 10



Mis ze niet! In onze top 10-lijst vind je de belangrijkste bezienswaardigheden, van de absolute nummer 1 tot en met nummer 10.

1 ★ KNOSSOS ▶ 80

In het gereconstrueerde paleis van Knossos (▶ afb. links), dicht bij de hoofdstad Iraklion, is de pracht van de meer dan 3500 jaar oude Minoïsche cultuur voelbaar.

2 ★ ARCHAIOLOGIKO MOUSEIO, IRAKLION ▶ 54

Alle kunst-, cultuur- en gebruiksvoorwerpen die in Kreta zijn opgegraven, worden in dit museum niet alleen mooi gepresenteerd, maar ook goed en interessant uitgelegd.

3 ★ CHANIA ▶ 138

Meer dan 500 jaar Venetiaanse heerschappij heeft haar sporen nagelaten in de op een na grootste stad van Kreta.

4 ★ RETHIMNON ▶ 142

In deze stad kun je talloze minaretten uit de Osmaanse bezettingstijd bewonderen en de haven is de mooiste van heel Kreta.

5 ★ FARANGI SAMARIAS ▶ 146

Een wandeling door de Samaria-kloof in de Witte Bergen met een boottocht als afsluiter is een natuurbeleving en een sportieve uitdaging tegelijk.

6 ★ GORTYS ▶ 87

In de voormalige Romeinse hoofdstad kun je veel ruïnen in romantische oeroude olijfgaarden bekijken. Je vindt hier ook de oudste geschreven wetten van Europa.

7 ★ PHAISTOS (FESTOS) ▶ 90

Het Minoïsche paleis van Phaistos ligt op een bijzonder mooie locatie op een vruchtbare vlakte tussen het Ida- en Asterousiagebergte.

8 ★ GOURNIA ▶ 110

De opgegraven ruïnes van dit kleine Minoïsche stadje laten goed zien hoe gewone mensen meer dan 3500 jaar geleden op het eiland leefden.

9 ★ MONI ARKADIOU ▶ 148

Het eenzaam op een plateau gelegen renaissanceklooster is een nationaal heiligdom, omdat honderden Kretenzers zich hier opofferden om zich te bevrijden van de Osmaanse heerschappij.

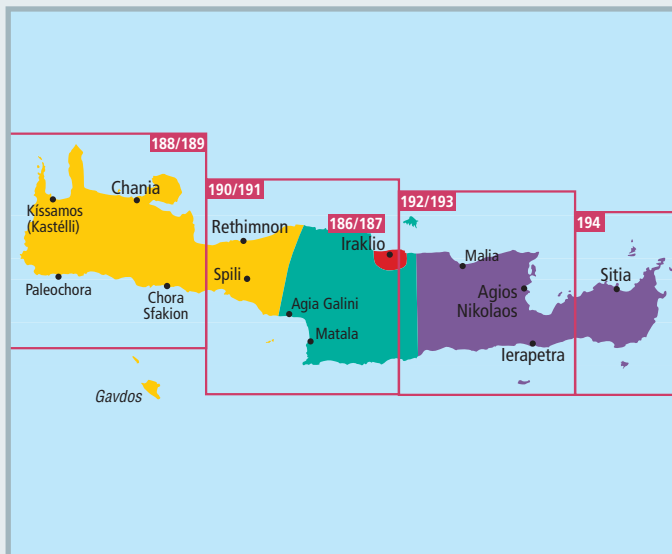
10 ★ AGIOS NIKOLAOS ▶ 112

Dit pittoreske stadje in het oosten heeft een meer als vissershaven, een uitstekend museum en een voormalige leprakolonie.

Knossos – moet je gezien hebben!

Kaarten


Hoofdstukindeling: zie binnenkant vooromslag



Legenda

	Snelweg (vierbaans-)			Burcht, kasteel; museum
	Autoweg			Klooster; kerk; kapel
	Hoofdweg			Bezienswaardigheid; ruïne
	Secundaire weg			Archeologische vindplaats; grot
	Weg in aanbouw, geplande weg			Zendmast; hut
	Onverharde weg			Windmolen; vuurtoren
	Rijweg			Camping; strand
	Voetpad			Windsurfen; waterskiën
	Veerboot/scheepvaartlijn			Scheepswrak; uitkijkpunt
	Provinciegrens			Bergtop; hoogste punt
	Nationaal park			Top 10-bestemming
	Verboden militair terrein			Hoogtepunten
	Vliegveld; haven			Verder ontdekken

1 : 420.000



Even oriënteren

Iraklion is geen mooie, maar wel een zeer levendige stad, waar een kwart van alle Kretenzers woont. De oude binnenstad wordt voor een deel omgeven door middeleeuwse muren en heeft in tegenstelling tot Chania en Rethimnon nog maar weinig historische gebouwen. Dat is het gevolg van bombardementen tijdens de oorlog en de bouwlust van hedendaagse Kretenzers. Sinds het begin van de 21e eeuw is de mentaliteit veranderd. Er zijn nieuwe voetgangersgebieden en de hele binnenstad tussen de haven, marktstraat en Morosinifontein is nu een aantrekkelijk wandelgebied. Hier staan ook de belangrijkste Venetiaanse gebouwen, met name kerken.

Het beginpunt voor een stadsbezichtiging is meestal de langgerekte haven, waar ook het centrale busstation en de voordeligste parkeerplaatsen zijn. De historische kern daarvan is de oude Venetiaanse haven, die alleen nog door vissersboten en jachten wordt gebruikt. Als je op de pier staat en naar het zuiden kijkt, zie je de stad en het heuvelachtige achterland tussen de bergmassieven van de Psiloritis en het Diktigebergte. De centrale as van de stad is de Odos 25 Avgoustou, een voetgangersgebied dat vanaf de haven naar de oude binnenstad loopt. Bijna alle bezienswaardigheden liggen aan deze straat of aan kleine pleintjes er vlakbij. De Odos Dedalou kruist de Odos Avgoustou en leidt je naar het Archeologisch Museum. De verschillende bezienswaardigheden liggen op loopafstand van elkaar en er zijn onderweg voldoende cafés en bars waar je even kunt rusten.



Bij de Morosinifontein aan de Platia Venizelou

TOP 10

★ Archaiologiko Mouseio ▶ 54

Hoogtepunten

- 11 Enetiko Limani & Frourio Koules ▶ 60
- 12 Istoriko Mouseio Kritis ▶ 62
- 13 Agia Ekaterini ▶ 64



Verder ontdekken

- 14 Mouseio Fisikis Istorias Kritis ▶ 66
- 15 Platia Eleftherias ▶ 66
- 16 Agios Titos ▶ 67
- 17 Enetiki Loggia ▶ 67
- 18 Agios Markos ▶ 67
- 19 Platia Venizelou ▶ 68
- 20 Platia Kornarou ▶ 68

ALLEREERST KRETENZER, DAN GRIEK

De beroemde Kretenzische schrijver Nikos Kazantzakis, auteur van *Alexis Sorbas* (1946), beweerde dat hij allereerst een Kretenzer was en daarna een Griek, en deze gedachte leeft nog bij veel Kretenzers, jong en oud.



Tientallen jaren streefden de Kretenzers naar *enosis*, ofwel aansluiting bij Griekenland, wat in 1913 werd bereikt, maar dit verlangen werd eerder ingegeven door zorgen om veiligheid dan door een gevoel van verbondenheid. De zorgen om veiligheid gingen terug tot de Slag om Kreta en de lange geschiedenis van invasies. Omdat Kreta, het grootste Griekse eiland, door de Zee van Kreta geïsoleerd is van de rest van het land, is het altijd kwetsbaar geweest.

Eeuwenlang verzet tegen overheersing (► 20-23) en de lange strijd voor vrijheid hebben diepe sporen achtergelaten op de Kretenzische ziel. Kretenzers zijn overlevers en hechten met trots aan hun onafhankelijkheid en zelfstandigheid. Tijdens festivals dragen oude mannen een dolk of vuurwapen in hun sjerp als symbool van hun bereidheid om het land te verdedigen, van de vrijheid en van de eer binnen de Kretenzische traditie.

Teken van rouw

Je zult merken dat veel oude vrouwen in het zwart gekleed gaan. Traditioneel kleedden Kretenzers zich na het overlijden van een familielid tot drie jaar lang in het zwart. Buitenlandse overheersing leidde tot zoveel sterfgevallen dat zwart vrijwel de nationale kleur werd.

Eleftherios Venizelos

De Kretenzische staatsman Eleftherios Venizelos (1864-1936) is onbetwist de grootste verzetsheld van Kreta. Hij werd geboren in het dorp Mournies bij Chania, vocht tegen de Turken en leidde in 1879 een protestbijeenkomst waarbij voor het eerst op Kreta de Griekse vlag werd gehesen. In 1910 werd hij minister-president van Griekenland, en onder zijn bewind werd de aansluiting van Kreta bij Griekenland een feit. Overal in Griekenland dragen straten en pleinen zijn naam.

Alles voor de familie

Het karakter van de Kretenzer wordt gevormd door het land en door de familie. Familie betekent meer dan alleen gezin. Het is op Kreta heel gewoon dat meerdere generaties onder één dak leven en dat familieleden elkaar helpen in tijden van nood. De verschillende generaties kunnen goed met elkaar overweg. Het is niet ongebruikelijk om in de plaatselijke kroeg hippe jongeren in trendy kleding naast besnorde opaatjes in bretels te zien zitten. Hoewel vele jongeren wegtrekken van het platteland om in de stad te gaan werken of studeren, komen de meesten terug voor de viering van het paasfeest, voor familiefeesten en voor de oogst.

Jong en oud op weg op de motor in Rethimnon



1 ZAROS EN DE ROUVASKLOOF

Wandeling

AFSTAND: 8 km

TIJD: 3-4 uur

BEGIN-/EINDPUNT: Zaros  191 E2



Deze wandeling neemt je mee naar een bergklooster en door een rotsachtige kloof, rijk aan flora en fauna, met mooie vergezichten op het Psiloritisgebergte van Centraal-Kreta. Start de wandeling vroeg om de ergste middaghitte te vermijden en maak deze wandeling nooit in de winter.

0-2

Zaros, aan de voet van het Ida-gebergte (Psiloritis) staat op Kreta bekend om

het bronwater dat hier gebotteld wordt. Rijd westwaarts door het dorp en parkeer bij het postkantoor. (Voor een kortere wandeling rijd je door tot het meer.)

2-3

Loop verder langs de hoofdweg, totdat je het bordje ziet voor het Idi Hotel en het Votomosmeer, direct achter een bron. Buig af naar rechts en loop bergopwaarts het straatje in, tot het **Idi Hotel** (► 100).

3-4

De weg maakt een scherpe bocht naar links. Loop verder bergopwaarts langs de forellenkwekerij – deze vis is een van de specialiteiten van Zaros. Na 15 minuten kom je bij het kleine **Votomosmeer**, gevormd door de waterbronnen van Zaros, met een leuke taveerne aan de zuidkant ervan.

4-5

Zowel de paden aan je linker- als aan je rechterhand leiden je rond de oever van het meer en een aantal stenen traptreden op.



Loop verder door de poort en langs het zandpad dat boven de olijfboomgaarden uitstijgt. Zodra je de bocht om bent, zie je **Moni Agios Nikolaos** iets verderop aan je linkerhand. Hoewel het gebouw er vanbuiten modern uitziet, heeft de kerk fresco's die dateren uit de 14e eeuw.

5-6

Tegenover het houten bruggetje naast het klooster leidt een in de rotsen uitgehakte trap je naar de kleine kapel van **Agios Eftimios**, waar veel iconen te zien zijn. Steek de brug over en volg het pad, dat een scherpe bocht naar rechts maakt en naar boven, van het klooster af, kronkelt. Volg de gele pijlen en markeringen op de rotsen die je langs de grootste rotsen loodsen. Je bent nu aangeland bij de **Rouvaskloof**, die door de plaatse-lijke bevolking ook wel Agios Nikolaoskloof wordt genoemd, naar het klooster.

6-7

Na een korte, steile klim kom je bij een hek. Sla rechts af en volg de pijl, terwijl het pad rond de volgende heuvel kronkelt. Ga de stenen trapreden op, door een poort. Tijdens de afstand van 1,6 km door de kloof worden gemakkelijke stukken langs de met kruiden

Blik op de Psiloritis (Oros Ida) vanuit Zaros

EVEN RUSTEN

Je kunt leuk uitrusten bij **Taverna Oasis**, tegenover het postkantoor in Zaros. Andere opties zijn de mooie terrasbar van het Idi Hotel, de **Votomos Taverna** (► 102) en de **taveerne** bij het Votomosmeer.

begroeide hellingen afgewisseld met steile klimtochten over stenen treden. De route is goed aangegeven met gele pijlen.

7-8

Het pad volgt de steile zijde van de kloof en slingert zich dan naar beneden door het ravijn om vervolgens weer aan de overzijde terug te gaan. Het pad wordt hier breder en loopt omhoog naar een wegwijzer. Om de wandeltocht uit te breiden tot een hele dag, volg je het pad van 2,7 km lang naar het kerkje **Agios Ioannis**.


8-9

Om terug te keren, volg je de bordjes met Votomos en **Agios Nikolaos**. Dit zandpad is nauw en steil aan het begin, maar biedt vrij uitzicht op de kloof. Nadat je langs enkele bijenkorven bent gekomen, sla je links af naar een breed zandpad dat naar het klooster leidt. Volg de bordjes naar Votomos, loop de houten brug over en keer terug naar Zaros.



In een dag

Een van de oudste culturen van Europa wordt tentoongesteld in het Archeologisch Museum, waar de unieke vondsten van het hele eiland bijeen zijn gebracht. Het jongere verleden van Kreta is te bewonderen in het Venetiaanse fort en het Historisch Museum.



8.00 uur

Sta vroeg op voor een bezoek aan het Archeologisch Museum ( **Archaiologiko Mouseio**; foto links, ► 54-59), het grootste en belangrijkste museum van het hele eiland. Trek er minstens 2 uur voor uit.

10.30 uur

Loop de Odos Dedalou, de belangrijkste winkelstraat, af en sla rechts af wanneer je bij Platia Venizelou bent aangekomen. Loop dan verder via de Odos 25 Avgoustou en bekijk onderweg de **17 Enetiki Loggia** (► 67). Neem iets verderop een kijkje in de lieflijke kerk **16 Agios Titos** (► 67), een stukje naar achteren gelegen aan een klein

plein met een eenvoudig café met schaduwrijke bomen, dat heel geschikt is voor een tweede ontbijt. Loop door tot de haven.

11.30 uur

Bezoek het Venetiaanse fort **11 Frourio Koules** (foto onder, ► 60-61) bij de **haven**. Achter het kasteel kun je samen met de plaatselijke bevolking genieten van een wandeling langs de pier.



🕒 12.30 uur

Stop bij Taverna Paralia (► 72) aan de boulevard voor een vroege lunch. Hier heb je een goed uitzicht op het fort.

🕒 13.30 uur

Loop langs het water naar het **12 Istoriko Mouseio Kritis** (► 62-63). Beleef een aardbeving in het natuurhistorisch museum **14 Mouseio Fisikis Istorias Kritis** (► 66).

🕒 16.00 uur

Keer terug naar **19 Platia Venizelou** (► 68) en bekijk de Morosinifontein. Wanneer je nog wat tijd overhebt, is dit een goede plek om te kijken naar de voorbijgangers. Rust even uit bij Café Kirkor en probeer *bougatsa*, met griesmeelpudding gevuld bladerdeeg, of ontspan in het nabijgelegen park El Greco.



🕒 19.00 uur

Geniet van een cocktail met uitzicht op de haven in Café Veneto (foto boven; ► 71). Ga voor het diner naar de Odos Merineli of naar restaurant Herb's Garden in het Lato Hotel (► 69).





KRETA

- Duidelijke indeling op kleur
- Uitgebreide plattegronden en gedetailleerde kaarten
- Verrassende wandeltochten
- Top 10 hoogtepunten

Het eiland Kreta heeft drukke kustplaatsen, veel rustige strandjes en een mooi bergachtig binnenland. Je kunt de eeuwenoude opgravingen van de Minoïsche

cultuur bezoeken, een wandeltocht maken of een relaxte boottocht maken. De steden Chaniá en Réthymnon ademen een relaxte, bijna Italiaanse sfeer.

www.watenhoe.nl



NUR 512



9 789021 570709

VOOR ELKE REIZIGER DE JUISTE GIDS

STAD & STREEK

Een complete gids voor een vakantie waarmee je zowel de steden als de mooiste plekjes in de omgeving kunt ontdekken.

HOOGTEPUNTEN

Een compactere gids met de belangrijkste insider tips en 'must see' plekken van een regio.

STEDENTRIP

Een handzame gids met alle hoogtepunten en plattegronden voor als je graag alleen een stad bezoekt.

TAALGIDS

Onmisbaar voor als je een taal probeert te begrijpen en te gebruiken.

