

**ONTDEK DE STAD EN DE MOOISTE PLEKJES IN DE OMGEVING**



⦿ Top 10 selectie & insider tips

Verrassende ⦿ wandeltochten en autotochten



⦿ Inclusief gedetailleerde kaarten en uitgebreide plattegronden



Duidelijke ⦿ indeling op kleur





WAT & HOE

# LANZAROTE

STAD & STREEK



Top 10  
hoogtepunten  
& INCLUSIEF  
KAARTEN

# ★ Top 10



**Mis ze niet! In onze top 10-lijst vind je de belangrijkste bezienswaardigheden, van de absolute nummer 1 tot en met nummer 10.**

**1** **★ PARQUE NACIONAL DE TIMANFAYA** ▶ 104

In de 'Vuurbergen' waan je je in een maanlandschap – de regio is getekend door vulkaanuitbarstingen in de 18e eeuw.

**2** **★ TEGUISE** ▶ 56

Een parel uit de koloniale tijd. In de eilandhoofdstad, met zijn goed geconserveerde oude kern, kun je heerlijk flaneren.

**3** **★ JAMEOS DEL AGUA** ▶ 59

Het 'achste wereldwonder', een schepping van César Manrique in een ingestorte lavatunnel, is een van de grootste attracties van het eiland.

**4** **★ LA GERIA** ▶ 108

Het belangrijkste wijnbouwgebied van Lanzarote: zwarte lavavelden die bij de vulkaanuitbarsting in de 18e eeuw zijn ontstaan, tegen de wind beschermd door talloze basaltmuurtjes.

**5** **★ FUNDACIÓN CÉSAR MANRIQUE** ▶ 62

In het woonhuis van César Manrique (afb. links) zijn zijn creaties en werk van zijn kunstvrienden te bewonderen. Het huis zelf is een architectonisch meesterwerk.

**6** **★ PLAYAS DE PAPAGAYO** ▶ 110

De naam naar een papegaai genoemde stranden in het zuiden van het eiland zijn de mooiste op Lanzarote – meerdere baaien, lichtbruin zand, kristalhelder water.

**7** **★ ARRECIFE** ▶ 82

Wie stadslucht wil opsnuiven, gaat naar de eilandhoofdstad. Je kunt er musea bezoeken, genieten van een drankje, shoppen en door straatjes en stegen slenteren.

**8** **★ CUEVA DE LOS VERDES** ▶ 64

Het lavatunnelsysteem is duizenden jaren geleden door een vulkaanuitbarsting ontstaan – een fantastische onderaardse wereld.

**9** **★ PUERTO CALERO** ▶ 85

Hier speelt alles zich op en in het water af! In de jachthaven kun je zeiljachten bewonderen, op een catamaran een dagtrip maken of in een onderzeeër naar de zeebodem duiken.

**10** **★ BETANCURIA** ▶ 126

Het mooiste dorp op het buureiland. In de vroegere hoofdstad van Fuerteventura herinneren fraai gerestaureerde oude koloniale huizen aan een rijk verleden.

# Kaarten


Hoofdstukindeling: zie binnenkant vooromslag

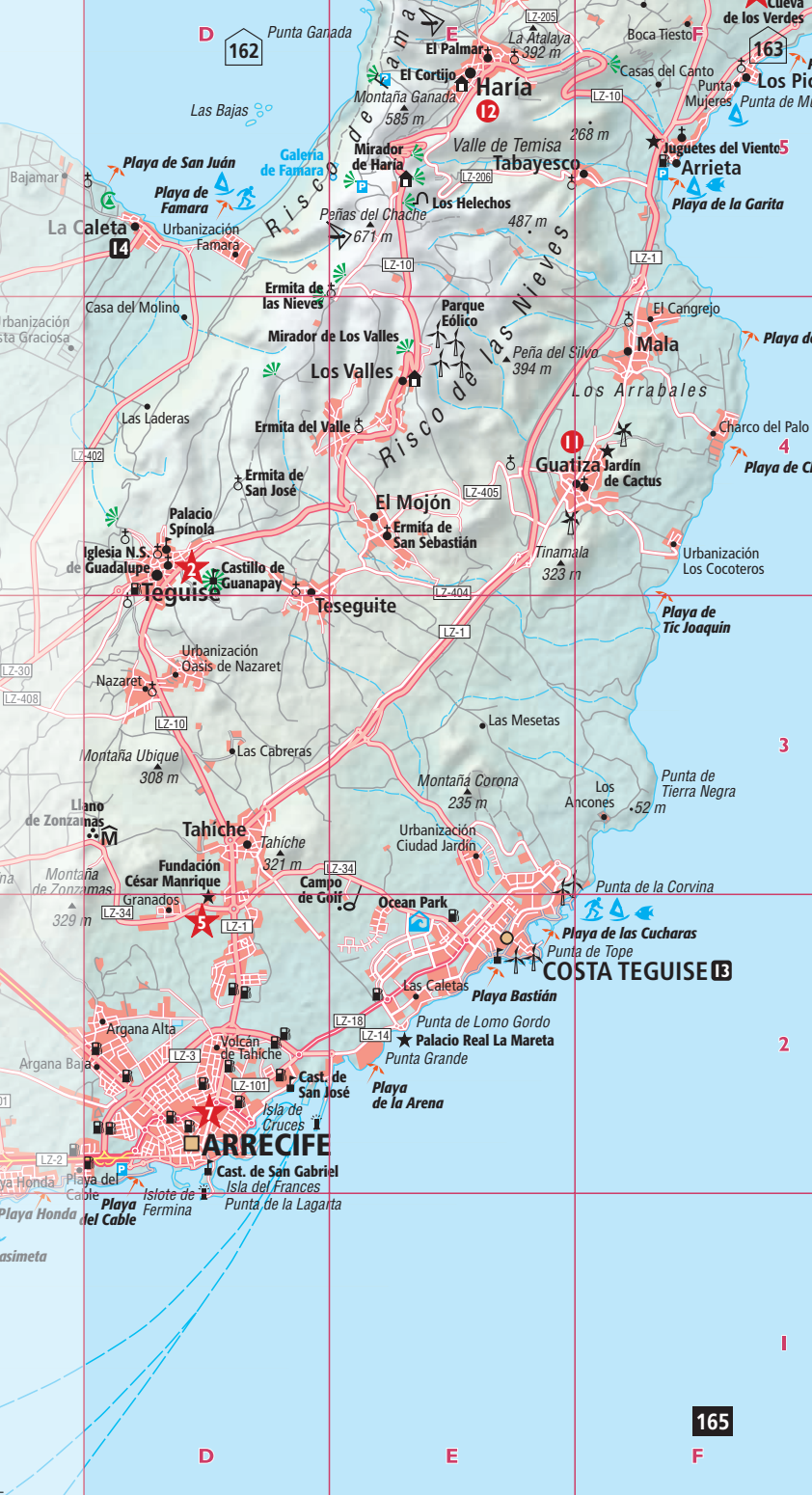


## Legenda

	Autosnelweg met nummer		Vliegveld
	Snelweg met nummer		Kasteel
	Doorgaande weg met nummer		Kerk, kapel
	Hoofdweg		Grot, monument, gedenkteken
	Secundaire weg		Bergtop, hoogte
	Weg in aanbouw		Windmolen, -turbine
	Voetpad		Herberg, hut
	Veerboot		Tankstation, vuurtoren
	Grenzen nationaal park / natuurpark		Deltavliegen, paragliding
	Museum, bezienswaardigheid		Windsurfen, surfen
	Archeologische opgraafplaats, golfterrein		Jachthaven, duiken
	Badstrand, camping		Uitkijkpunt
	Aquapark, parking		Top 10
	Wijnbouwgebied		Hoogtepunten
	Lavasteen		Verder ontdekken

1 : 135 000





162

163

COSTA TEGUISE

D

E

165

F

# Even oriënteren

**In het midden liggen de eilandhoofdstad Arrecife en Lanzarotes grootste vakantieoord, Puerto del Carmen. Ooit door reisgidsen en lokale bevolking eenstemmig weggezet als 'betonnen hel' – ook César Manrique dacht er zo over –, heeft Arrecife een ware gedaanteverandering ondergaan. Een bezoek kan een plezierige verrassing zijn.**

In Puerto del Carmen weet je meteen waar je aan toe bent: de lange zandstranden en ontelbare restaurants, bars en winkels aan de promenade laten er geen misverstand over bestaan dat de funfactor hier domineert.

Wie naar geschiedenis, cultuur en bezienswaardigheden verlangt, moet zich naar het landelijke hart van het eiland begeven. In het Museo Etnográfico Tanit in San Bartolomé en in het Museo Agrícola El Patio in Tiagua kom je alles te weten over het eilandleven in de laatste tweehonderd jaar. Steeds meer bezoekers verblijven hier in de elegante *casas rurales* en *hoteles rurales*.

Wie het moderne Lanzarote wil leren kennen, stapt in de bus naar Arrecife of in de watertaxi van Puerto del Carmen naar Puerto Calero, met zijn exclusieve marina.

**De eiland-  
hoofdstad  
Arrecife geeft  
alle ruimte aan  
relaxen**



## Top 10

- 7** Arrecife ► 82
- 9** Puerto Calero ► 85

## Hoogtepunten

- 18** Puerto del Carmen ► 86

## Verder ontdekken

- 19** San Bartolomé ► 88
- 20** Monumento al Campesino ► 88
- 21** Bodegas El Grifo ► 89
- 22** Museo Agrícola El Patio ► 89







Je kunt op allerlei manieren het eiland verkennen. Bijzonder zijn kamelenritten – op gemakkelijke dubbele zadels, speciaal op maat gemaakt voor toeristen

## Over land & door het water

**Je kunt je met alle denkbare vehikels over het eiland en door de kustwateren verplaatsen. Hier volgt een kleine selectie.**

### **Over het eiland schommelen**

Er is slechts één rijdier dat het klimaat en de ruwe berghellingen aan kan – de kameel respectievelijk de dromedaris. Het jukachtige dubbele zadel, dat passagiers aan weerszijden als bagage meetorst, heet *la silla inglese* (Engels zadel), omdat het voor toeristen met zadelpijn uitgevonden werd, en in de 19e eeuw kwamen vooral Engelsen hierheen.

Je ziet er dan wel niet uit als Lawrence of Arabia, maar valt er ook niet af. En waar anders krijg je de kans op een dromedaris een vulkaan te bestijgen? (► 104).

### **Op de fiets stappen en trappen maar**

Ook voor ervaren fietsers een uitdaging – maar wie de sportfietsers van Club La Santa in hun felkleurige nauwsluitende tricots over de wegen van Lanzarote ziet suizen, wil beslist niet achterblijven.

Glimmende hightech midden in het bruine oerlandschap – het contrast is ronduit adembenemend. De beste huurfietsen zijn verkrijgbaar bij Renner Bikes in Puerto del Carmen (► 98).

## Het magazine

### (Catamaran-)zeilen

De grootste keuze aan boten vind je in de jachthaven Puerto Calero, westelijk van Puerto del Carmen. Aanbevolen: een dagtrip aan boord van de *Catlanza*, een 23 m lange luxueuze catamaran. De montere Engels-Iers-Canarische bemanning brengt de vaargasten naar de Papagayostranden (► 110). Hier kun je jetskiën en met een beetje geluk zelfs met dolfinen snorkelen (tel. 928 51 30 22; [www.catlanza.com](http://www.catlanza.com)).

Vraag voor informatie over reguliere zeiltochten in de haven rond – McSorley's is een goed adres. Je vindt er beslist iemand die je graag meeneemt: een buitenkansje om van een vriendelijke, ervaren crew meer over zeilen te leren. Ook dagverhuur van boten voor groepen behoort tot de mogelijkheden.

### De beste manier: kopje-onder duiken!

Bij de blauwe hemel en de heldergroene zee ontbreekt eigenlijk alleen nog een gele onderzeeër. Gelukkig kan Submarine Safaris in Puerto Calero daarin voorzien.

De *SubFun3* is 18,5 m lang, 4 m breed en weegt 106 ton. De boot kan 60 m diep duiken en biedt plaats aan 48 passagiers plus bemanning. De 22 grote patrijspooten hebben elk een eigen beeldscherm dat verschillende perspectieven biedt, plus een digitaal informatiepaneel. De duiktocht duurt circa een uur en een gids licht het zeeleven toe. Een begeleidende duiker met voer lokt heel uiteenlopende vissoorten naar de patrijspooten. Ook het wrak van een onlangs gezonken schip behoort tot de onderwaterattracties (tel. 928 51 28 98; [www.submarinesafaris.com](http://www.submarinesafaris.com); ► 98).

**De onderzeeër maakt het mogelijk: duiken naar de fascinerende onderwaterwereld**



# 2

## TEGUISE

Wandeling

**AFSTAND:** ca. 2 km **DUUR:** 1,5 uur  
**BEGIN-/EINDPUNT:** Plaza San Miguel  
📍 165 D4



**Teguisse kun je het best te voet verkennen. De stad met zijn rijke geschiedenis en mooie, zorgvuldig gerestaureerde huizen is niet heel groot, de meeste stegen zijn auto-luw en je vindt er gemakkelijk de weg.**

### 0-2

De opvallende kerk **Nuestra Señora de Guadalupe** aan het Plaza de la Constitución is een goed startpunt voor een stadswandeling. De oorspronkelijke kerk dateert van 1420.

**De wandeling door Teguisse voert door kleine straatjes met sneeuwwitte huizen. Begin- en eindpunt is de Iglesia Nuestra Señora de Guadalupe**



Bij een overval door piraten in de 17e eeuw werd hij bijna volledig verwoest en daarna herbouwd. Evenzo na een brand in het begin van de 20e eeuw. Alleen delen van de toren zijn nog oorspronkelijk.

Werp op het **Plaza de la Constitución**, het hoofdplein van Teguisse, beslist een blik op het gebouw van de Caja de Canarias, het voormalige **La Cilla** oftewel 'Tiendehuis', een massief stenen gebouw uit 1680. In de middeleeuwen moesten de boeren 10% van hun oogst aan de kerk afstaan, die hier opgeslagen werd. Tegenover de kerk staat het **Palacio Spínola**, gebouwd tussen 1730 en 1780 (► 56), dat tegenwoordig onderdak biedt aan het Timplemuseum.

Op de noordwesthoek van het plein zit de malvasiabodega La Cantina. Verlaat het plein in de richting van een houten kruis – in Teguisse staan er in totaal 14, die de staties van de kruisweg markeren die de processie in de Semanta Santa (Stille Week) aandoet.

### 2-3

Je passeert het stille Plaza 18 de Julio met het beeld van de vrouw met de waterkruik. De rechterkant van het plein, die overgaat in de het Plaza Clavijo y Fajardo, wordt omzoomd door fraaie huisgevels. Het **Icarushuis** is zo'n 250 jaar oud en was ooit de zetel van een rechter. Het werd door de eigenaars smaakvol gerestaureerd en biedt nu onderdak aan een restaurant. De ruimtes van de Bodeguita del

Medio ernaast fungeerden vroeger als lijkenhuis voor onbekenden – nauwelijks te geloven als je de populaire tapasbar nu ziet (► 72)!

De Galería La Villa daarnaast heeft als een van de weinige huizen in Teguisse zijn centrale binnenplaats behouden, die je kunt bekijken (loop simpelweg door de Marokkaanse winkel).

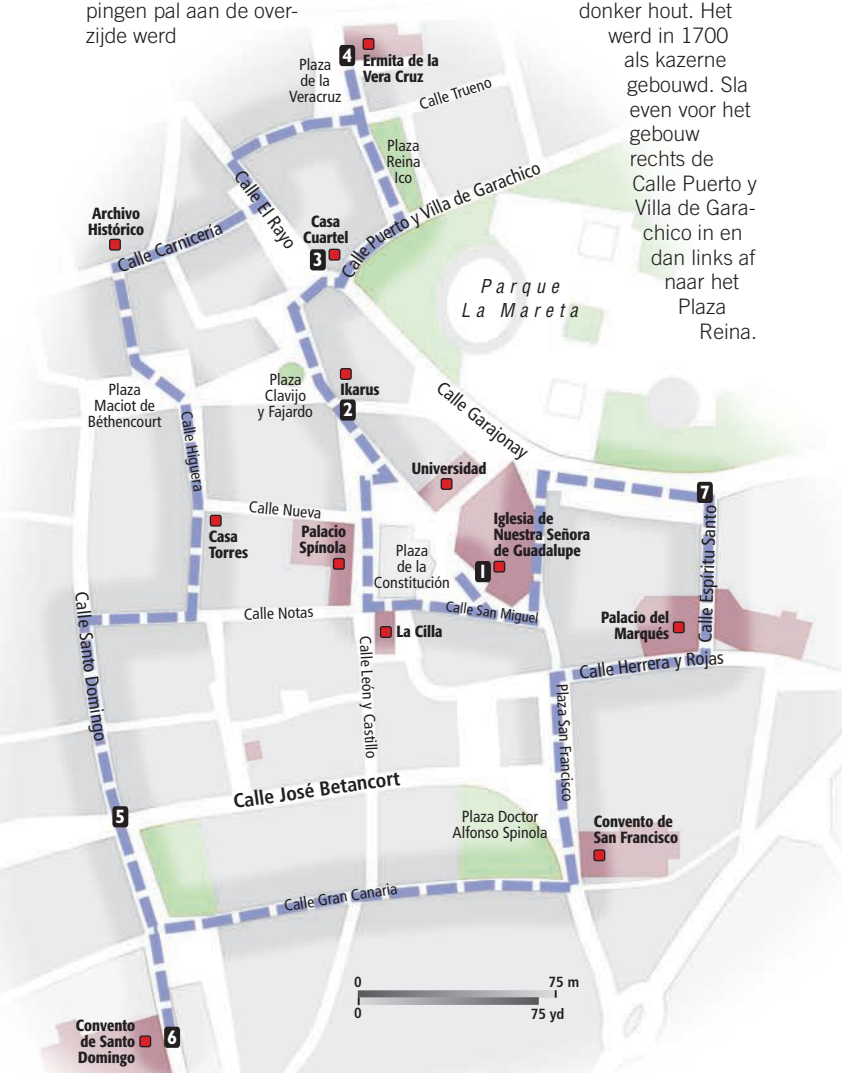
Het grote huis van twee verdiepingen pal aan de overzijde werd

in het begin van de 18e eeuw gebouwd. Het verving een gebouw dat vanaf 1473 het eerste ziekenhuis van Teguisse was (Hospital del Espíritu Santo).

### 3–4

Op het volgende plein trekt het **Casa Cuartel** de aandacht, een typisch Canarisch huis met witte gevel en balkon van

donker hout. Het werd in 1700 als kazerne gebouwd. Sla even voor het gebouw rechts de Calle Puerto y Villa de Garachico in en dan links af naar het Plaza Reina.



# In drie dagen

Weet je niet precies waar je wilt beginnen? Dan bieden deze pagina's een praktische en plezierige tocht van drie dagen langs de beste bezienswaardigheden. Een beschrijving van de hoogtepunten vind je verderop (► 82 e.v.).

## Dag 1

### 's Morgens

De ochtend van de eerste dag is aan de eilandhoofdstad gewijd. Een stadswandeling door **★ Arrecife** begint bij voorkeur bij het Gran Hotel (► 136).

Loop langs de waterkant en neem desgewenst tegelijk een kijkje in de winkels in de Calle León y Castillo en naastgelegen straten. Begeef je dan te voet of per taxi naar het Castillo de San José, waar een goede collectie moderne kunst lokt.

In het Castillo de San José is ook een uitstekend restaurant om te lunchen met uitzicht op de haven.



### 's Middags

's Middags kun je naar **18 Puerto del Carmen** (rechts, ► 86) rijden en daar de rest van de dag aan het strand doorbrengen, of door de oude binnenstad en de haven slenteren en in een café-bar een sundowner nemen.

## Dag 2

### 's Morgens

De eerste halte is **19 San Bartolomé**, voor een bezoek aan het uitmuntende Museo Etnográfico Tanit (► 88). Na een korte wandeling door het plaatsje rijd je door naar het **20 Monumento al Campesino**, waar je uitstekend Canarisch eten kunt (► 88).

### 's Middags

Verder naar het noorden ligt het **22 Museo Agrícola El Patio** in Tiagua (links, ► 89), het tweede spannende museum op deze dag. Terug bij de rotonde bij het Monumento al Campesino, neem



je de LZ 30 naar het zuiden, die naar de **21 Bodegas El Grifo** (► 89) voert. Hier kun je enkele goede wijnen proeven alvorens terug te keren naar je vakantieverblijf.

## Dag 3

### 's Morgens

De derde dag is een stuk rustiger. De eerste daghelft breng je door in **★ Puerto Calero**, en wel op of onder het water (► 85). Als je op tijd terug bent, kun je in een van de restaurants in de marina lunchen en je daar verder verpozen.

Later op de dag rijd je naar Arrecife om rond te slenteren en in een van de cafés aan of pal achter de promenade een *café con leche*, een *cortado* of alcoholische versnapering te nemen. Neem daarna in het Gran Hotel (► 95) de lift naar de 17e etage om te dineren, terwijl je van het spectaculaire uitzicht over het avondlijke eiland geniet.





# LANZAROTE

- Duidelijke indeling op kleur
- Uitgebreide plattegronden en gedetailleerde kaarten
- Verrassende wandeltochten
- Top 10 hoogtepunten

Lanzarote staat bekend om haar spectaculaire maanlandschap. Dit meest noordelijke, vulkanische eiland van de Canarische eilanden heeft een florerende

wijnbouw, prachtige stranden en koloniale architectuur. En met de vele festivals en het bruisende uitgaansleven hoef je je op Lanzarote niet te vervelen.

[www.watenhoe.nl](http://www.watenhoe.nl)



NUR 512



9 789021 570723

# VOOR ELKE REIZIGER DE JUISTE GIDS

## STAD & STREEK

Een complete gids voor een vakantie waarmee je zowel de steden als de mooiste plekjes in de omgeving kunt ontdekken.

## HOOGTEPUNTEN

Een compactere gids met de belangrijkste insider tips en 'must see' plekken van een regio.

## STEDENTRIP

Een handzame gids met alle hoogtepunten en plattegronden voor als je graag alleen een stad bezoekt.

## TAALGIDS

Onmisbaar voor als je een taal probeert te begrijpen en te gebruiken.

