

ONTDEK DE STAD EN DE MOOISTE PLEKJES IN DE OMGEVING



⦿ Top 10 selectie & insider tips

Verrassende ⦿ wandeltochten en autotochten



⦿ Inclusief gedetailleerde kaarten en uitgebreide plattegronden



Duidelijke ⦿ indeling op kleur





WAT & HOE

VANCOUVER

en de Canadese Rockies

STAD & STREEK



Top 10
hoogtepunten
& INCLUSIEF
KAARTEN

★ TOP 10



Mis ze niet! In onze top 10-lijst vind je de belangrijkste bezienswaardigheden, van de absolute nummer 1 tot en met nummer 10.

1 ICEFIELDS PARKWAY ▶ 134

Van alle panoramawegen in Canada is de route door de nationale parken Banff en Jasper van Banff naar Jasper, met een twintigtal gletsjers en meer dan twintig drieduizenders, de spectaculairste.

2 STANLEY PARK ▶ 52

Dit prachtige park, met onovertroffen hemlock- en douglassparbestanden, laat zien hoe Vancouver eruitzag voor de komst van de Europeanen.

3 INNER HARBOUR, VICTORIA ▶ 90

Een prachtige natuurlijke haven aan de Grote Oceaan, met het traditionele Empress Hotel uit 1908 als uitvalsbasis voor fijne wandelingen.

4 CALGARY TOWER ▶ 167

In het oosten de prairie, in het westen de Rocky Mountains – het uitkijkplatform van de 191 m hoge toren is de ideale plek om de omgeving te overzien.

5 ROYAL TYRELL MUSEUM ▶ 168

Dankzij de grandioos geësceneerde dinosaurusskeletten en de geweldige locatie in de dorre Badlands is dit een van de leukste attracties van Calgary.

6 OKANAGAN ▶ 114

Een groot contrast – de lieflijke Okanagan Valley en zijn woestijnachtige uitloper Osoyoos Valley behoren tot de beste wijnbouwgebieden van Noord-Amerika.

7 PACIFIC RIM NATIONAL PARK ▶ 92

De oude vissershaven Tofino is nu een populaire uitvalsbasis voor tochten naar de walvissen, beren en andere wonderen der natuur in het eilandrijke nationale park.

8 WELLS GRAY PROVINCIAL PARK ▶ 116

De belangrijkste reden voor een bezoek zijn de vele watervallen, met name de 137 m hoge, bijzonder fotogenieke Helmcken Falls.

9 GLACIER & MT REVELSTOKE NATIONAL PARKS ▶ 118

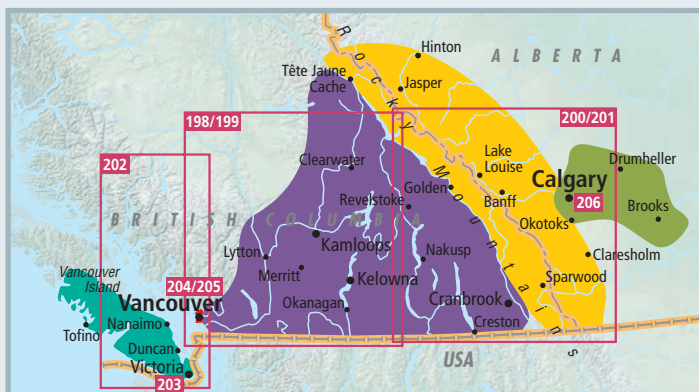
Steile bergen met spectaculaire lawines, vierhonderd gletsjers en Rogers Pass, een bergpas met weg- en treinverkeer – Canada in XXL!

10 GRANVILLE ISLAND ▶ 58

Het hart van de trendy metropool Vancouver! Galeries, indiebands, biologische tuinen en (levens-)kunstenaars – je vindt ze op Granville Island (foto links).

Kaarten


Hoofdstukindeling: zie binnenkant vooromslag



Legenda

- | | | | |
|--|------------------------------------|--|-----------------------------------|
| | Snelweg met afslag | | Internationale luchthaven |
| | Autoweg met afslag | | Regionale luchthaven |
| | Grote verkeersweg met nummer | | Vliegveld; landingsbaan |
| | Hoofdweg | | Militaire luchthaven |
| | Secundaire weg | | Landingsbaan voor waterliegtuigen |
| | Onverharde weg | | Vuurtoren |
| | Rijweg | | Bezienswaardigheid |
| | Weg in aanbouw; geplande weg | | Uitkijkpunt |
| | Weg verboden voor vrachtverkeer | | Bergtop; bergpas |
| | Tunnel | | Regionaal park, recreatiegebied |
| | Spoorweg | | Grot |
| | Veerdienst; vaarverbinding | | Waterval; grot |
| | Landsgrens met grensovergang | | Ski gebied |
| | Staatsgrens | | Museum; informatie |
| | Moerasgebied | | Kampeerterrein |
| | Gletsjer | | Mijn |
| | Nationaal park, National Preserves | | Haven |
| | Natuurpark, National Forest | | Warmwaterbron |
| | Verboden gebied | | Top 10 |
| | Indianenreservaat | | Hoogtepunten |
| | Trans-Canada Highway | | Verder ontdekken |
| | State Highway | | |

1 : 875 000



Vancouver



d Inlet

ver Aquarium
e Science Center

Brockton Point

Totem Poles ★

Deadman's Island

Vancouver Harbour

Seabus Route (to North Vancouver & North Vancouver)

Coal Harbour

Coal Harbour Rd.

11 Canada Place

Fährterminal

Portside Park

12 Court House

DOWNTOWN

Ford Centre for the Performing Arts

Vancouver Public Library

YALETOWN

BC Stadium

Plaza of Nations

Gastown

16

Harbour Centre

Sam Kee Building

Chinese Cultural Centre

Dr. Sun Yatsen Classical Chinese Garden

Dunsmuir Viaduct

Georgia Viaduct

BC Place

TELUS World of Science

17 Chinatown

Ten Ren Tea & Ginseng Co.

Pacific Central Station

Industrial Ave.

W 1st Ave.

W 2nd Ave.

W 2nd Ave.

W 2nd Ave.

W 2nd Ave.

W 2nd Ave.

W 2nd Ave.

W 2nd Ave.

W 2nd Ave.

W 2nd Ave.

W 2nd Ave.

W 2nd Ave.

W 2nd Ave.

Alexander St.

Powell St.

Vancouver Centennial Police Museum

Main St.

Columbia St.

Dr. Sun Yatsen Classical Chinese Garden

Ten Ren Tea & Ginseng Co.

Pacific Central Station

Industrial Ave.

W 1st Ave.

W 2nd Ave.

W 2nd Ave.

W 2nd Ave.

W 2nd Ave.

W 2nd Ave.

W 2nd Ave.

W 2nd Ave.

W 2nd Ave.

W 2nd Ave.

W 2nd Ave.

W 2nd Ave.

W 2nd Ave.

W 2nd Ave.

W 2nd Ave.

W 2nd Ave.

W 2nd Ave.

W 2nd Ave.

6th Ave.

Charleston Park

Marinaside Ct.

6th Ave.

205

Main St.

Even oriënteren

De inwoners van Sydney, Rio en San Francisco zullen het er niet mee eens zijn, maar er zijn weinig steden die zo mooi zijn of waar het leven zo prettig is als Vancouver. De ligging van de stad tussen zee en bergen is ongeëvenaard, met het centrum aan het water van de Grote Oceaan en de toppen van de Coast Mountains in de nabije verte.

De levenslust van de multiculturele bevolking is onbegrensd, en geen wonder, want ze kunnen skiën, zeilen, zonnebaden (Vancouver heeft stranden!), wandelen, vissen, duiken en nog veel meer, op een paar minuten van het stadscentrum. De wildernis begint op een busritje afstand, in de bergen ten noorden van Vancouver, terwijl het vermaarde winter- en zomerresort te Whistler op nog geen 1,5 uur rijden ligt.

Of je nu wel of niet gebruikmaakt van deze natuurlijke recreatiemogelijkheden, het is moeilijk de zomerse allure van het buitenleven in Vancouver te weerstaan, als de cafés en het culturele leven bezit nemen van de straten en parken (Vancouver's beruchte regenklimaat kan de rest van het jaar een domper op de vreugde zetten).

Uitstekende musea, galeries, parken en winkels zijn er in overvloed, maar je kunt je ook vermaken in het prachtige stadsgebied: de drukke haven, de natuurlijke schoonheid van Stanley Park, de wolkenkrabbers in het centrum, de gezellige markt op Granville Island, het strand van Kitsilano en de markante, historische plekjes van Gastown en Chinatown. Je hebt er drie dagen voor nodig, maar je kunt je er veel langer vermaken.



Top 10

- ★ Stanley Park ▶ 52
- ★ Granville Island ▶ 58

Hoogtepunten

- 11 Canada Place ▶ 60
- 12 Downtown ▶ 63
- 13 Vanier Park Museums ▶ 66
- 14 Grouse Mountain ▶ 68
- 15 Museum of Anthropology ▶ 70

Verder ontdekken

- 16 Gastown ▶ 72
- 17 Chinatown ▶ 73
- 18 TELUS World of Science ▶ 74
- 19 Capilano Suspension Bridge Park ▶ 74
- 20 Whistler ▶ 75





Trendy schoenenzaak in de toeristenwijk Gastown



Het magazine

VANCOUVER – stad van het licht en de toekomst

Vancouver is een bruisende stad: dynamisch, kosmopolitisch en expansief – een van de mooiste, levendigste steden van de wereld, die nog meer glans kreeg dankzij de Olympische Winterspelen van 2010.

Het weer in Vancouver is niet altijd even best – als het eenmaal begint te regenen, houdt het niet gauw meer op –, maar de stad is schitterend gelegen. De lucht is er zuiver en de multiculturele samenleving verwelkomt mensen uit alle windstreken. Je kunt er vrijwel het hele jaar door skiën en op een paar minuten van het centrum kun je zwemmen en zonnebaden aan het strand. Stanley Park is een van de grootste en mooiste stadsparken van Noord-Amerika en de restaurants zijn van topklasse.

De skyline van Vancouver, gespiegeld in het water

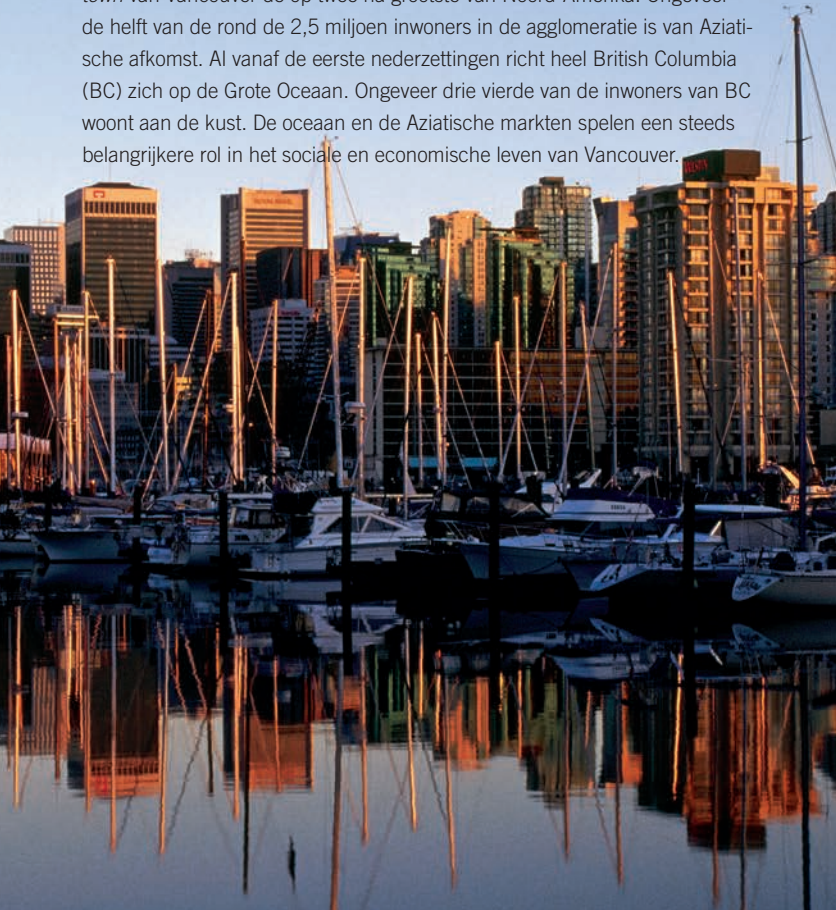


Vancouver bruist

Vancouver rekt af met het vooroordeel dat het mooi maar saai is. Leuk land, aardige mensen, maar saai. Het heeft echter een bruisend centrum, een schitterende omgeving, een zinderend nachtleven, stranden midden in de stad, hippe cafés, chique bars en talloze evenementen in de buitenlucht. De sfeer is heel goed te vergelijken met die van San Francisco en Los Angeles. Maak een wandeling over Canada Place en bewonder de moderne architectuur en de indrukwekkende haven (► 60). Kijk naar de bergen op de achtergrond, waar de inwoners van Vancouver gaan skiën en waar de faciliteiten voldoen aan de olympische normen. Zeilen kan hier vlak voor de deur en op Granville Island (► 58) kun je winkelen, rondsletteren of gewoon mensen kijken in een van de vele cafés.

Een grote speler aan de Pacific

Door zijn ligging aan de Grote Oceaan kent Vancouver een lange geschiedenis van immigratie van Chinezen en andere Aziaten. Tegenwoordig is de *china-town* van Vancouver de op twee na grootste van Noord-Amerika. Ongeveer de helft van de rond de 2,5 miljoen inwoners in de agglomeratie is van Aziatische afkomst. Al vanaf de eerste nederzettingen richt heel British Columbia (BC) zich op de Grote Oceaan. Ongeveer drie vierde van de inwoners van BC woont aan de kust. De oceaan en de Aziatische markten spelen een steeds belangrijkere rol in het sociale en economische leven van Vancouver.



Wandelingen & tochten

1 VANCOUVER

Wandeling

AFSTAND 3 km **DUUR** 2 uur (plus etalages kijken, eten en drinken, en musea bezoeken) **BEGINPUNT** Canada Place 📍 205 E3
EINDPUNT Granville Island 📍 204 C1



Deze wandeling gaat van noord naar zuid over het Downtown-schiereiland van Vancouver, te beginnen op Canada Place bij de waterkant. Je verkent de twee hoofdstraten, Burrard Street en Robson Street. Je komt uit op Library Square en doorkruist dan de trendy wijk Yaletown. Tot slot ga je met de veerboot naar Granville Island.

0-2

Kijk eerst rond op **Canada Place** (▶ 60). Verlaat het plein daarna met de rug naar het water en ga over de hoofdstraat richting de binnenstad; houd vervolgens een paar meter rechts aan voor je linksaf Burrard Street inslaat. Bijna meteen aan je rechterhand staat het **Marine Building** (nummer 355) uit 1930, een art-decopaleis, dat qua uiterlijk aan het Empire State Building in New York doet denken. Let op de bijzondere gevel met bas-reliëfs,

die zeppelins, oude vliegtuigen en allerlei zeetaferelen afbeelden. Bewonder het imposante portaal en ga de monumentale hal in om de marmeren vloer met ingelegde dierenriemtekens, de houten versieringen en de glanzende liftdeuren te bekijken.

Twee blokken verder links op Burrard Street, in een mooi park met watervallen, staat de **Christ Church Cathedral**, een neogotisch gebouw uit 1895. Rond 1935 was het bijna afgebroken in het kader van een drastisch moderniseringsprogramma. Tegenwoordig vormt de kathedraal een mooi contrast met het postmoderne Cathedral Place uit 1991.

2-3

Direct daarnaast, waar Cathedral Place overgaat in West Georgia Street, staat het grootse **Hotel Vancouver** van Fairmont uit 1929, met een opvallend groen dak van



Portaal van Marine Building

Rechtsboven: de anglicaanse Christ Church Cathedral

7 Granville Island

Granville Bridge



Vancouver

slingeruurwerk te zien zijn. Verlaat nu West Georgia Street en loop via Hornby Street naar de **Vancouver Art Gallery** (▶ 63). Het café van het voormalige gerechtsgebouw in neoclassicistische stijl is perfect voor een pauze, vooral als het mooi weer is en je buiten kunt zitten.

gepatineerd koper. Loop verder door West Georgia Street tot Hornby Street. Sla links af Hornby Street in en loop naar de fascinerende **Bill Reid Gallery of Northwest Coast Art** (▶ 65). Ga terug naar de kruising met West Georgia Street en HSBC-bank, met de indrukwekkende **Atrium Gallery**, waar kunstwerken en een enorm



In drie dagen

Weet je niet precies waar je wilt beginnen met je reis? Dan bieden deze pagina's een praktische en plezierige tocht van drie dagen langs de beste bezienswaardigheden. Een beschrijving van de hoogpunten vind je verderop (► 52 e.v.).



Dag 1

's Ochtends

Vanaf het Vancouver TouristInfo Centre (► 34; tickets, folders, excursies) loop je over Canada Place Way aan de haven naar het markante **11 Canada Place** (links; ► 60). Loop naar het Harbour Centre en neem de lift naar de 'Lookout' (uitkijkpunt) voor een prachtig uitzicht over de stad. Verken **16 Gastown** (► 72) en pauzeer voor een lunch in het Water Street Café (► 80) of een van de vele cafés en restaurants in de buurt. Na de lunch kun je de goed aangegeven Silk Road Route volgen om een wandeling door **17 Chinatown** (onder; ► 73) te maken.

's Middags

Ga winkelen in **12 Downtown** (► 63) rond Hornby, Howe en Burrard Street of bezoek de **Vancouver Art Gallery** (► 63) en houd daarna even pauze met een verfrissing in het Gallery Café (► 81). Wandel in oostelijke richting over Robson Street om het complex van de **Vancouver Public Library** (► 182; op de hoek met Horner Street) te bekijken. In de nabijgelegen trendy wijk **Yaletown** kun je wat drinken of eten.



Dag 2

's Ochtends

Neem een bus of veerboot naar **10 Granville Island** (► 59) en ontdek het culturele hart van de stad. Neem een veerboot naar Heritage Harbour en bezoek een museum in **13 Vanier Park** (► 66). Keer terug naar Granville Island en koop iets op de Public Market (► 82) voor een picknick of ga eten in een restaurant, zoals het rustieke **Dockside** (► 79).



's Middags

Neem een bus of taxi naar Downtown en loop naar **★ Stanley Park** (► 52). Breng hier de middag door met een bezoek aan het **Vancouver Aquarium** en het te voet, per bus of op de fiets verkennen van het park.

's Avonds

Neem een pauze in een van de cafés rond het park of loop door Denman Street, met verschillende cafés en bars, naar het populaire stadsstrand **English Bay Beach**.

Dag 3

's Ochtends

Koop een **DayPass** en ga met de SkyTrain naar het Waterfront. Neem de SeaBus naar Lonsdale Quay in North Vancouver en neem, als het weer goed is,

een bus naar het kabelbaanstation bij **14 Grouse Mountain** (boven; ► 68). Later kun je nog een bezoek brengen aan het **Capilano Suspension Bridge Park** (► 74) en de hangbrug. Keer terug naar Lonsdale Quay voor een lunch op de markt (► 82) en neem de SeaBus naar Downtown.

's Middags

Neem de bus naar het interessante **15 Museum of Anthropology** (► 70), een vooraanstaand museum over de culturen van de inheemse volkeren van Canada met belangrijke stukken uit India, China en Zuidoost-Azië.

15 Museum of Anthropology





VANCOUVER

en de Canadese Rockies

- Duidelijke indeling op kleur
- Uitgebreide plattegronden en gedetailleerde kaarten
- Verrassende wandeltochten
- Top 10 hoogtepunten

In deze veelzijdige en multiculturele stad kun je genieten van de vele restaurants, het historische centrum en de moderne architectuur. De natuur is overal

binnen handbereik, je kunt er vrijwel het hele jaar skiën, beren tegenkomen en (met een beetje geluk) kijken naar de adembenemende trektocht van walvissen.

www.watenhoe.nl



NUR 513



9 789021 570754

VOOR ELKE REIZIGER DE JUISTE GIDS

STAD & STREEK

Een complete gids voor een vakantie waarmee je zowel de steden als de mooiste plekjes in de omgeving kunt ontdekken.

HOOGTEPUNTEN

Een compactere gids met de belangrijkste insider tips en 'must see' plekken van een regio.

STEDENTRIP

Een handzame gids met alle hoogtepunten en plattegronden voor als je graag alleen een stad bezoekt.

TAALGIDS

Onmisbaar voor als je een taal probeert te begrijpen en te gebruiken.

