



101 WERELD WONDEREN

ONTDEK DE MEEST SPECTACULAIRE
BEZIENSWAARDIGHEDEN VAN ONZE PLANET

KOSM • S



Haida Gwaii

Lake Louise

GROTE OCEAAN

Redwood National and State Parks

Yosemite Valley

Antelope Canyon
Grand Canyon
National Park

Hawai'i (VS)

Hawai'i Volcanoes
National Park

GROTE OCEAAN

Gulf van Californië

Noord-Amerika

Hudsonbaai

*James-
baai*

CANADA

*Saint
Laurencebaai*

✧ **Niagarawatervallen**

✧ **Haven van New York**

✧ **Smithsonian Institution**

VERENIGDE STATEN

✧ **Mesa Verde**

NOORD-ATLANTISCHE OCEAAN

Golf van Mexico

BAHAMA'S

MEXICO

CUBA

Puerto Rico
DOMINICAANSE
REPUBLIEK (VS)

*Golf van
Campeche*

Calakmul

JAMAICA

HAÏTI

✧

✧ **Blue Hole**

BELIZE

Carabische Zee





1

VS

Yosemite Valley

Yosemite Valley is een groots en glorieus schilderij, een stilleven met velden vol bloemen en bruisende watervallen, ingesloten door majestueuze rotsen.

In het hart van het Yosemite National Park ligt het letterlijke en figuurlijke hoogtepunt van dit natuurgebied: Yosemite Valley. Aan de ene kant van het schilderij torent het granieten monster El Capitan, met zijn soms bijna loodrechte bergwanden, waar de beste klimmers uit de hele wereld op afkomen. Vanuit de vriendelijke weiden in het dal zie je ze als mieren tegen de hoge rotsen opklimmen - soms kun je ze zelfs horen.

Aan de andere kant van het stilleven rijst de ongenaakbare, 2500 m hoge Half Dome op. Deze berg zou je het spirituele hoogtepunt van het park kunnen noemen en ook hier willen de klimmers naar boven. Tussen die twee toppen storten de Yosemite Falls van een duizelingwekkende hoogte naar beneden. Het zijn de hoogste watervallen van Noord-Amerika en het lawaai is oorverdovend. En dan is er nog de Bridalveil Fall, met stuivend water dat door de windvlagen wordt meegenomen. Door het dal lopen eindeloze wandelpaden, met uitzicht op dit schilderij, een meesterwerk van Moeder Natuur.



Reizen



Ernaar toe

San Francisco International Airport ligt ruim 300 km van Yosemite Valley. Oakland, Sacramento en San Jose hebben ook een internationale luchthaven en de afstand naar het park is in alle gevallen min of meer gelijk.



Ter plekke

Yosemite Valley is met het openbaar vervoer bereikbaar. Ga met een Greyhoundbus of Amtraktrein naar Merced en stap daar over op een bus van Yosemite Area Regional Transportation System (YARTS). Er rijden meerdere bussen per dag. In het park zelf rijden gratis pendelbussen.

Overnachten

€

Voordelig

Upper Pines Campground Een grote, drukke camping. Alle tent- en camperplekken hebben een vuurplaats, picknicktafel en opbergkastje voor je eten. Reserveren, open van half maart tot november. *(Plaats vanaf \$ 26/€ 23; nps.gov/yose)*

€€

Gemiddeld

Half Dome Village Honderden units onder huizenhoge naaldbomen. Er zijn ingerichte tenten en eenvoudige kamers, maar het leukst zijn de knusse blokhutten met vintage posters. *(Blokhut vanaf \$ 225/€ 200; travelyosemite.com/lodging/dining/half-dome-village)*

€€€

Lekker luxueus

Majestic Yosemite Hotel Dit is het mooiste overnachtingsadres van het park, met hoge plafonds, sfeervolle lounges, enorme stenen schouwen en een magnifiek uitzicht. *(Kamers vanaf \$ 480/€ 425; travelyosemite.com/lodging/the-majestic-yosemite-hotel)*

Eten

€

Voordelig

Degnar's Kitchen Modern ingericht eethuis waar je naartoe gaat voor de betere sandwiches, pizza's, donuts en snacks, bereid met lokale producten. *(Hoofdgerecht vanaf \$ 6/€ 5,30; travelyosemite.com/lodging/dining/yosemite-village)*

€€

Gemiddeld

Half Dome Village Pizza Deck Om na je wandeling te ontspannen onder het genot van een pizza, bijvoorbeeld de Hog Heaven (pepperoni, bacon, worst). *(Pizza's vanaf \$ 9/€ 8; travelyosemite.com/lodging/dining/half-dome-village)*

€€€

Lekker luxueus

Mountain Room Restaurant Informeel maar toch stijlvol restaurant met sensationeel uitzicht op de Yosemite Falls. Proef de *strip steak*, *grilled pork mole* of lokaal gevangen forel. *(Hoofdgerecht vanaf \$ 21/€ 18,50; travelyosemite.com/lodging/dining/yosemite-valley-lodge)*

Wanneer?

In april en mei zijn de watervallen op hun spectaculairst. In het voorseizoen is het nog rustig in het park, met alleen dagjesmensen in het weekend.

Het hoogseizoen loopt van juni tot augustus, maar reken wel op temperaturen van ruim boven 30 °C.

De winter duurt hier van half november tot begin april, de ideale tijd om in de Valley te gaan skiën of langlaufen. De wegen in het park worden sneeuwvrij gehouden, maar sommige snelwegen gaan dicht.

1

Cathedral Peak en Upper Cathedral Lake bij zonsopkomst, gezien vanaf de John Muir Trail.

2

De Half Dome en de rivier de Merced, namen die bij klimmers warme gevoelens oproepen.

3

In het Yosemite National Park komen zwarte beren voor, wees dus voorzichtig en houd je levensmiddelen buiten bereik.

De mooiste routes

3 dagen

Yosemite National Park heeft genoeg te bieden voor een trip van drie dagen. Ga eerst naar het uitkijkpunt Tunnel View voor het totaalplaatje, met de Half Dome op de voorgrond en de Bridalveil Fall in de verte, en volg dan de Yosemite Valley Loop Trail. Dag twee: een onvergetelijk mooie wandeling via de Mist Trail naar de watervallen Vernal Falls en Nevada Falls. Dag drie: Glacier Point, met onderweg tijd voor een relaxte wandeling naar het duizelingwekkende Taft Point en de Fissures. Verder langs het Wawona Hotel naar de duidelijke ingang van het park, voor de mammoetbomen van Mariposa Grove.

9 dagen

Na de watervallen en granieten rotspartijen van Yosemite Valley reis je door naar de Sequoia en Kings Canyon National Parks voor meer outdoors. Je vindt er eeuwenoude bomen, grotten en een vervaarlijke canyon. Maar na al die natuur is het tijd voor San Francisco, dat koninklijk tussen de oceaan en de baai ligt. Maak een ritje met de tram, pak de ferry naar Alcatraz, steek de Golden Gate Bridge over en duik in de fameuze culinaire scene - daar ben je wel een dag of drie zoet mee. Finale: de wijngaarden van Napa Valley. De route is in totaal een kleine 850 km.



© Mark Read/Lonely Planet



© Steve McCranahy/500px

Antarctica

Antarctica zet je aan het denken over de elementaire krachten - sneeuw, ijs, water en rots - die dit uiteinde van de aarde hebben vormgegeven.

Het eerste wat je op Antarctica opvalt is hoe wit alles is. Sommigen zeggen dat hier geen kleur bestaat, maar als je langs een torenhoog brok ijs vaart, als de wolken en de besneeuwde bergen in elkaar overvloeien, als je in de verte alleen rotsen ziet die nog het meest op een stapel witte pannenkoekjes lijken, weet je dat die mensen ongelijk hebben. Antarctica is een studie in wit: kijk hoe het licht wordt weerkaatst, hoe het ruimten vult en zijn eigen wit getinte regenboog vormt. Wit is een symbool van puurheid, maar op Antarctica ook van chaos.

Wat ook meteen opvalt aan het Grote Witte Zuiden is dat alles er ongelooflijk extreem is, van de temperaturen waarbij zelfs 's middags je tranen bevroren, tot de enorme aantallen adeliëpinguïns die langs de ijzige kust op een kluitje zitten. Zelfs ernaartoe gaan is een uitdaging, vanwege een verraderlijke zeereis door Straat Drake of een bonkende landing op een primitief grasveldje. En zodra je er bent, wordt je dag niet meer bepaald door je agenda, maar door het weer. Hoe wit is het vandaag?



Reizen

Ernaar toe

Je kunt je expeditie zelf plannen, maar het is gebruikelijker om Antarctica met een groepsreis te bezoeken, meestal per schip. Het voordeel is dat je vervoer, maaltijden en overnachtingen dan meteen geregeld zijn. Dit soort reizen is ook beter voor het kwetsbare milieu van Antarctica, omdat er geen infrastructuur voor hoeft te worden aangelegd. Gebruikelijke startpunten zijn Ushuaia (Argentinië) en Punta Arenas (Chili), soms ook Invercargill (Nieuw-Zeeland) en Hobart (Australië), voor een trip naar de Rosszee.



Ter plekke

Het is ook mogelijk om een rondvlucht van een dag te maken, vanuit Melbourne, Kaapstad of Punta Arenas, ook wel een 'vliegcruijs' genoemd, waarmee je de lange en vaak ruige zeereis door Straat Drake kunt vermijden. De International Association of Antarctica Tour Operators (iaato.org), die zich inzet voor verantwoord en duurzaam toerisme op dit continent, kan je meer informatie geven over de verschillende reismogelijkheden.

Overnachten en eten

€

Voordelig

Bark Europa De driemaster Europa is een Nederlands zeilschip, dat met een professionele bemanning van 14 koppen en 48 'reisbemanningsleden' vaart, bijvoorbeeld van Ushuaia naar Kaapstad. (barkeuropa.com)

€€

Gemiddeld

Quark Expeditions Schepen met plaats voor 108 tot 486 passagiers, waaronder de CO₂-neutrale Ocean Diamond. Gratis sneeuwschoenwandelen; kamperen, kajakken, skiën en klimmen tegen bijbetaling. (quarkexpeditions.com)

€€

Gemiddeld

Antarctica XXI Vlucht vanaf Punta Arenas over Straat Drake naar Frei Station op King George Island (1,5 uur), waar je overstapt op een cruiseschip (68 tot 100 passagiers) voor een meerdaagse vaartocht langs het Antarctisch Schiereiland. (antarctica21.com)

€€€

Lekker luxueus

Aurora Expeditions De Polar Pioneer biedt plaats aan 54 passagiers en heeft opblaasboten waarmee je aan land gaat. Activiteiten: duiken, snorkelen, kajakken, bergbeklimmen, fotografieworkshops en kamperen. Ook combinaties van vliegen en varen. (auroraexpeditions.com.au)

Wanneer?

De meeste cruises naar Antarctica vertrekken tussen november en maart. In november begint het ijs te breken en balsen de pinguïns. December en januari zijn de toeristische piekmaanden, met twintig uur zonlicht per etmaal en het 'warmste' weer. Het is ook de tijd dat de pinguïns broeden en hun jongen voeden. Die jongen krijgen hun veren in februari en maart, wat ook de beste periode is om walvissen te spotten.

1

De zomerzon zet de ijzige rotsen van Antarctica in een warme gloed.

2

Op de sub-antarctische eilanden, ten noorden van het vasteland, zijn altijd koningspinguïns te zien.

3

Kapitein Scott schreef dat het woord 'hut' geen goede benaming was voor zijn onderkomen op Cape Evans, hij vond het een huis: 'Het beste dat ooit in het poolgebied is gebouwd.'


De mooiste routes

2 weken

Het Antarctisch Schiereiland biedt een mooie kennismaking met Antarctica en daar komen dan ook veel cruiseschepen. Je vertrekt vanuit Ushuaia en steekt in twee of drie dagen Straat Drake over. Dan ga je voor het eerst aan land op de South Shetland Islands, bijvoorbeeld op Deception Island, een actieve vulkaan met een verscholen 'amfitheater', waar de grootste kolonie stormbandpinguïns leeft, of op Livingston Island, waar je behalve pinguïns ook zeeolifanten ziet. Je vaart verder langs het schiereiland, maakt tochtjes met een opblaasboot naar Paradise Harbor en langs de krakende gletsjers van Neko Harbor, en bezoekt het museum van Port Lockroy. Op de terugweg zie je Kaap Hoorn aan bakboord liggen.

3 weken

Je maakt eerst de cruise van twee weken en vaart dan verder naar de South Orkney Islands, waar de eerste zeehondenjagers en walvisvaarders hun basis hadden, en dan naar de door de zee geteisterde Shag Rocks, om massa's unieke vogels te zien. Je gaat op South Georgia aan land, in Grytviken, dat vroeger van de walvisvaart leefde, en bezoekt het museum en het graf van Ernest Shackleton. Een hoogtepunt is de aanblik van de duizenden koningspinguïns van St. Andrews Bay en Salisbury Plain. Op de weg terug naar Ushuaia leg je nog aan op de Falklandeilanden.



© Brian Stets on/500px

CHINA

Chinese Muur


Het verhaal dat de Chinese Muur het enige vanuit de ruimte zichtbare bouwwerk op aarde is, berust helaas op een fabeltje. Maar dit gigantische bouwwerk dat onder keizer Qin Shi Huangdi en zijn opvolgers tot stand kwam, is vandaag de dag nog even imposant als in de tijd dat het de plunderende horden moest tegenhouden.

Of je nu de gebaande paden bewandelt en de geres- taureerde delen bij Peking bezoekt, of de Muur in het zongebakerde noordwesten in de woestijn ziet opgaan, zodra je deze fortificatie beklimt weet je: dit is niet alleen het grootste bouwkundige project uit de Chinese geschiedenis, het is het meest ambitieuze bouwkundige project aller tijden en van de hele wereld.

Zonder veel aandacht voor de toeristen vliegen de geesten van de Chinese geschiedenis als pijlen over die onvoorstelbaar grote vestingwal langs Badaling, Muti- anyu en Gubeikou bij Peking. De laatste wachtposten liggen stil en verlaten tussen de geteisterde heuvels bij de woestijnstad Jiayuguan. Langs afgelegen secties van de Muur lijkt je soms nog de marsliederen van soldaten of het flapperen van vaandels in de wind te horen. Een be- zoek aan China zonder de Muur te zien is net zoiets als de Caraïben bezoeken zonder naar het strand te gaan. Met andere woorden: ondenkbaar.







Reizen



Ernaar toe

De Chinese Muur is het makkelijkst te bereiken via Peking en daar is hij ook het best bewaard gebleven (hij was natuurlijk ook bedoeld om de hoofdstad te beschermen). Op Beijing Capital International Airport landen vluchten uit de hele wereld. Sommige binnenlandse vluchten geven de voorkeur aan het kleine Nanyuan Airport, 13 km ten zuiden van het centrum.



Ter plekke

Je rijdt in ongeveer 80 minuten met een goedkope ondergrondse trein van station Peking-Noord naar de Muur bij Badaling. Gubeikou (Simitai), Huanghuacheng, Jiankou en Zhuangdaokou zijn per bus bereikbaar vanaf de hub Dongzhimen (overstappen in de voorsteden). Er rijden ook bussen vanaf metrostation Wangjing-West naar Jinshanling en van busstation Dongzhimen Wai naar Mutianyu. Maar voor een dagtocht is het handiger om een taxi in te huren.

Overnachten

€

Voordelig

Great Wall Box House Een leuk pension met binnenplaats in een 100 jaar oude voormalige schaaqbordenfabriek, bij een niet-gerestaureerd deel van de Muur in Gubeikou. *(Slaapzaal vanaf ¥ 180/€ 23; en.greatwalibox.com)*

€€€

Lekker luxueus

Brickyard Eco Retreat Achter die wat vreemde naam gaat een stijlvol pension schuil, in een gerestaureerde tegelfabriek uit de jaren 60. Kamers met uitzicht op de Muur bij Mutianyu. *(Kamers vanaf ¥ 1084/€ 137; brickyardatmutianyu.com)*

Eten

€

Voordelig

Yan Lan Lou Beroemde *noodle shop* die de keuken van Gansu en de noordwestelijke woestijngebieden combineert met die van Peking. Sluit aan in de rij voor noedels met lamsvlees. *(Noedels vanaf ¥ 18/€ 2,30)*

€€€

Lekker luxueus

TRB Hutong Je kunt je geen romantischer omgeving voorstellen dan dit uitstekende Europese restaurant in een niet-gebruikte tempel ten noorden van de Verboden Stad. *(Vaste menu's voor ¥ 398-1288/€ 50-164; trb-cn.com)*

Wanneer?

De beste tijd om de Chinese Muur te bezoeken hangt af van de vraag hoeveel kou je kunt verdragen.

De woestijn rond de Muur ziet er 's winters het indrukwekkendst uit, maar de ijzige wind kan een spelbreker zijn. De lente en herfst zijn de mooiste tijden om te wandelen, en bovendien biedt het najaar schitterende rode bossen bij Badaling en de Minggraven.

Als je niet van drukte houdt, kun je de Muur beter niet in de zomer bezoeken.

1

De Chinese Muur bij Jinshanling is geheel gerestaureerd en je kunt er gemakkelijk overheen lopen. Dit gedeelte dateert uit de tijd van de Mingdynastie.

2

De sectie bij Jinshanling heeft om de 50 tot 100 m een wachttoren.

3

Sommige delen van de Chinese Muur kun je met een riksja bezoeken.


De mooiste routes

4 dagen

Vier dagen is genoeg om meerdere secties van de Muur te bezoeken en het contrast te zien tussen de gerestaureerde delen en de stukken die romantisch door de natuur zijn overgenomen. Het goed bereikbare Mutianyu is het interessantste gerestaureerde deel, met 26 wachttorens, verbonden door een hoge wal. Een stoeltjeslift, kabeltrein en glijbaan bieden extra vermaak voor gezinnen. Bekijk voor het contrast de ongerepte 'wilde Muur' bij Jiankou, die eveneens per bus of taxi bereikbaar is. Hier kun je in vreedzame afzondering langs de afbrokkelende vestingmuur over een bergkam wandelen en overnachten bij mensen thuis in het dorp Xizhazi.

7-10 dagen

Als je een week de tijd hebt, trek dan naar het afgelegen Jiankou om te wandelen. Buiten de bewoonde wereld mag je hier kamperen. Een alternatief is de trektocht langs het niet-gerestaureerde deel bij Gubeikou naar de wel gerestaureerde maar rustige sectie bij Jinshanling. Nadat je gezien hebt wat de Mingkeizers bij leven hebben gerealiseerd, kun je hun graven bezoeken, aan de voet van de berg de Tianshou bij Badaling. Om te zien hoe de Chinese Muur bij de oceaan eindigt, neem je sneltrein D of G naar Shanhaiguan. Sluit je reis af met een metrorit naar het Jingshanpark, de vroegere keizerlijke tuin met paviljoens tussen de bossen, die in de herfst vlamvend rood kleuren.



© Matt Munro/Lonely Planet

Europa

Verklaring cijfers

- 1 Baai van Kotor
- 2 Plitvicemeren
- 3 Slot Neuschwanstein
- 4 Stari Most

NOORD-
ATLANTISCHE
OCEAAN



NOORWEGEN/IJSLAND

Noorderlicht


De Inuit dachten dat de dansende stralen zielen van de doden waren, in de Scandinavische folklore zijn het de geesten van ongetrouwde vrouwen, en Japanners geloofden dat een kind dat bij dit licht verwekt was, geluk in het leven zou hebben. De moderne wetenschap heeft een andere kijk op het caleidoscopische verschijnsel aurora borealis, het noorderlicht.

Het effect ontstaat als zonnevlammen door het aardmagnetisch veld in de richting van de noordpool worden getrokken. Maar iedereen die gefascineerd naar die etherische groene, witte, violette of rode lichtsluiers kijkt, die als een stil vuurwerk langs de nachtelijke hemel flakkeren en dansen, heeft zijn eigen interpretatie. Het noorderlicht neemt allerlei vormen aan - zuilen, vegen, pluimen en halo's van zinderende kleur - maar het indrukwekkendst zijn de zachtjes wuivende bleke gordijnen. Meestal is het licht pastelgroen of lichtroze, maar bij extreme activiteit kan het geel of zelfs dieprood kleuren.

Voor het noorderlicht moet je in elk geval naar het uiterste noorden van Europa reizen. Daar is het zichtbaar aan de donkere, heldere nachthemel - als je een beetje geluk hebt. De bekendste plaatsen om het noorderlicht te gaan bekijken, zijn de stad Tromsø in Noorwegen, 400 km ten noorden van de poolcirkel, en IJsland, waar vanuit de hoofdstad Reykjavik tochten naar de mooiste locaties worden georganiseerd.



© Justin Foukkes/Lonely Planet





1

AUSTRALIË

Groot Barrièrerif en Daintree- regenwoud

Ondanks dat de klimaatverandering haar sporen heeft achtergelaten, blijft een bezoek aan het grootste organisme op aarde iets bijzonders.

De riffen en banken koraal langs de noordoostkust van Australië die samen het Groot Barrièrerif vormen, hebben een totale lengte van niet minder dan 2300 km. Nu is dit gebied een paradijs voor duikers en snorkelaars, maar voor zeelui uit vroeger dagen was het een nachtmerrie, vanwege het risico op schipbreuk op de koraaluitsteeksels. Oudgedienden herinneren zich de kleuren van voor de verbleking van het koraal, maar toch is het rif nog vol leven, van piepkleine kreeftjes tot dolfinnen, schildpadden en haaien.

Ertegenover ligt een ecosysteem dat net zo rijk is als deze waterwereld, maar dan op het land: het unieke Daintree-regenwoud, het laatste restant van de oerbossen waar Australië ooit mee overdekt was. Koraalrif, strand en jungle - deze vakantie wordt een tropische droom! Zwemmen in de wereld van bakerhaaien, doejons en doopvontschelpen en je een weg banen tussen de lianen, op zoek naar boomkangoeroes, kasuarissen en zeekrokodillen.



Reizen

Ernaartoe

De poort naar het Groot Barrièrerif en het Daintree-regenwoud is de stad Cairns, waar het altijd wemelt van duikers, natuurliefhebbers en feestende backpackers. Er gaan directe vluchten naartoe vanuit Bali, Singapore, de Filipijnen en Japan, waar reizigers uit Europa moeten overstappen. Bovendien landen er binnenlandse vluchten uit heel Australië. Voor de combi rif-en-regenwoud ga je naar Cape Tribulation, 140 km ten noorden van Cairns, waar het rif, het strand en het woud op je liggen te wachten.



Ter plekke

Vanuit Cairns rijden er bussen over de lange asfaltweg naar Cape Tribulation, maar als je diep het regenwoud in wilt, bijvoorbeeld via de onverharde Bloomfield Track, heb je een 4wd nodig. Maak op weg naar Daintree tussenstops in het relaxte Port Douglas, het krokodillendorp Daintree Village en de groener dan groene Mossman Gorge. Ook vanuit Cairns is het rif makkelijk bereikbaar, maar bij Cape Tribulation krijg je er witte stranden en wuivende palmen bij.

Overnachten

€

Voordelig

Cape Trib Beach House Hier begint de Daintree-ervaring waar je van droomt – een afgelegen locatie in het regenwoud, een heerlijk strand en een gezellige bar met restaurant. *(Slaapzaal vanaf A\$ 29/€ 18,70, blokhuut vanaf A\$ 150/€ 96; capetribbeach.com.au)*

€€€

Lekker luxueus

Daintree Eco Lodge & Spa Dit ecoresort bij Daintree Village heeft boomhutten hoog tussen het gebladerte en zelfs het restaurant werkt met duurzame ingrediënten uit het regenwoud. *(Boomhut vanaf A\$ 325/€ 98; daintree-ecolodge.com.au)*

Eten

€

Voordelig

Turtle Rock Café Hamburgers, taco's en wraps zijn de succesnummers van dit café onder het groene bladerdak in Daintree Village – de wandeling waard! *(Hoofdgerecht vanaf A\$ 7/€ 4,60)*

€€€

Lekker luxueus

Julaymba Restaurant Het sfeervolle restaurant van de Daintree Eco Lodge neemt je mee op een reis door de jungle, met noten, bessen en bloemen rechtstreeks uit het bos. *(Hoofdgerecht vanaf A\$ 28/€ 18,70; daintree-ecolodge.com.au)*

Wanneer?

Het noorden van Queensland heeft een tropisch klimaat en van november tot april heb je er kans op stortregens.

In diezelfde periode worden strandliefhebbers belaagd door stekende kwallen.

De beste tijd om te zwemmen zijn de droge maanden juni tot september, als ook het water bij het rif het helderst is.

In het voor- en naseizoen (april-mei en oktober-november) is het het rustigst en goedkoopst en loop je bovendien de kwallen mis.

1

Rond het rif en de honderden eilandjes komen zes soorten schildpadden voor en 10% van alle vissoorten op aarde.

2

Tropische bomen met plankwortels in het Daintree-regenwoud.

3

De kasuaris, een gigantische, vleugelloze vogel die in Queensland voorkomt, is te herkennen aan zijn kleuren en helm.


De mooiste routes

3-4 dagen

Drie of vier dagen geven je voldoende tijd voor zon, zand en zee. Begin in Cairns en bezoek vandaaruit het Groot Barrièrerif. Kies een van de kleine rederijen, die naar rustiger delen van het rif varen, waar je kunt duiken en snorkelen zonder dat de toeristen het zeeleven wegjagen. Ga onderweg naar Cape Tribulation ook in de groene Mossman Gorge kijken. Geniet van een middagje luieren op het strand, met als enige geluid de brekende golven en de ruisende palmen. Beklim de dag daarna de Mount Sorrow en kijk uit naar kasuarissen en gympie-gympiebomen. Maak tot slot een snorkeltocht vanaf het strand bij Cape Tribulation.

7-10 dagen

Als je een week of langer de tijd hebt, stel je Cape Tribulation nog even uit. Maak eerst vanuit Cairns een nachtelijke tocht naar het rif, waar je tijdens een duik in het donkere water de wonderlijkste wezens tegenkomt. Rijd noordwaarts naar Port Douglas, met zijn luxe restaurants en 6 km zandstrand, en ga zwemmen tussen de rotsblokken van de Mossman Gorge. Een krokodillencruise in Daintree Village is bijna een verplicht onderdeel van je tocht naar Cape Tribulation, waar je een paar dagen gaat relaxen tussen de lianen. Sluit je reis af met een rit per 4wd via de Bloomfield Track, door het ongerepte Daintree-regenwoud, naar het historische Cooktown.



© Torsten Pursche/Shutterstock



Verbazingwekkend? Absoluut. Maar onbereikbaar? Niet echt. Van Antarctica en de Amazone tot de Victoriawatervallen en de Chinese Muur, in deze spectaculaire Lonely Planet-uitgave vind je 101 schitterende plekken en lees je hoe je deze zelf kunt gaan bekijken. Inspirerend en praktisch, met adviezen van reisexperts over hoe je er komt, wanneer ze het beste bezocht kunnen worden, waar je kunt overnachten, kortom reisplannen voor ieder budget. Ontdek met dit boek de grootste wonderen van onze planeet.



**KOS
M•S**

NUR 500
Kosmos Uitgevers,
Utrecht Antwerpen

