

ONTDEK DE STAD EN DE MOOISTE PLEKJES IN DE OMGEVING



⦿ Top 10 selectie & insider tips

Verrassende wandeltochten en autotochten ⦿



⦿ Inclusief gedetailleerde kaarten en uitgebreide plattegronden

Duidelijke indeling op kleur ⦿





WAT & HOE

TENERIFE & LA GOMERA

STAD & STREEK



**Top 10
hoogtepunten
& INCLUSIEF
KAARTEN**



★★ Top 10

In deze top 10 vind je de belangrijkste bezienswaardigheden, van de absolute nummer 1 tot en met nummer 10.

1 ★★ Parque Nacional del Teide

Het vulkaanlandschap van het nationaal park wordt bekroond door de Pico del Teide, met zijn 3718 meter de hoogste berg van Spanje. Met de kabelbaan bereik je moeiteloos de 3550 meter. (blz. 122)

2 ★★ La Laguna

Kathedralen, kerken en kloosters – een wandeling door de binnenstad van dit wereldcultuurerfgoed brengt de koloniale geschiedenis tot leven. (blz. 66)

3 ★★ Icod de los Vinos

De grote trekpleister van het wijnstadje is een enorme drakenboom. In de nabijgelegen parochiekerk San Marcos kun je een zilveren kruis van bijna 50 kilo bewonderen. (blz. 88)

4 ★★ Puerto de la Cruz

Het traditionele vakantieoord wedijvert met een mooie oude binnenstad dankzij het door César Manrique ontworpen zwemparadijs Lago Martiánez waarin vakantieplezier en kunst harmonisch samengaan. (blz. 90)

5 ★★ Loro Parque

Een pretpark in overtreffende trap: het Loro Parque in Puerto de la Cruz fascineert met sensationele dierenshows en een prachtige botanische tuin. (blz. 94)

6 ★★ La Orotava

Ontdekkingsreiziger Alexander von Humboldt kon de charme van de oude steegjes niet weerstaan. (blz. 96)

7 ★★ San Andrés

Met zijn visrestaurants populair bij de inwoners van de hoofdstad, pal naast het Playa de las Teresitas, het mooiste palmenstrand van Tenerife. (blz. 42)

8 ★★ Montañas de Anaga

Tenerife's wandelparadijs lokt met zijn laurieroerbossen, schitterende uitkijkpunten en afgelegen bergdorpen. (blz. 69)

9 ★★ Valle Gran Rey

Een wonderschoon dal op La Gomera met vernuftige terrasbouw, palmenbossen en een vleugje flowerpower. (blz. 150)

10 ★★ Plaza de España & Plaza de la Candelaria

Deze twee pleinen lopen bijna in elkaar over en zijn een ideaal uitgangspunt om Santa Cruz te verkennen. (blz. 44)


Kaarten

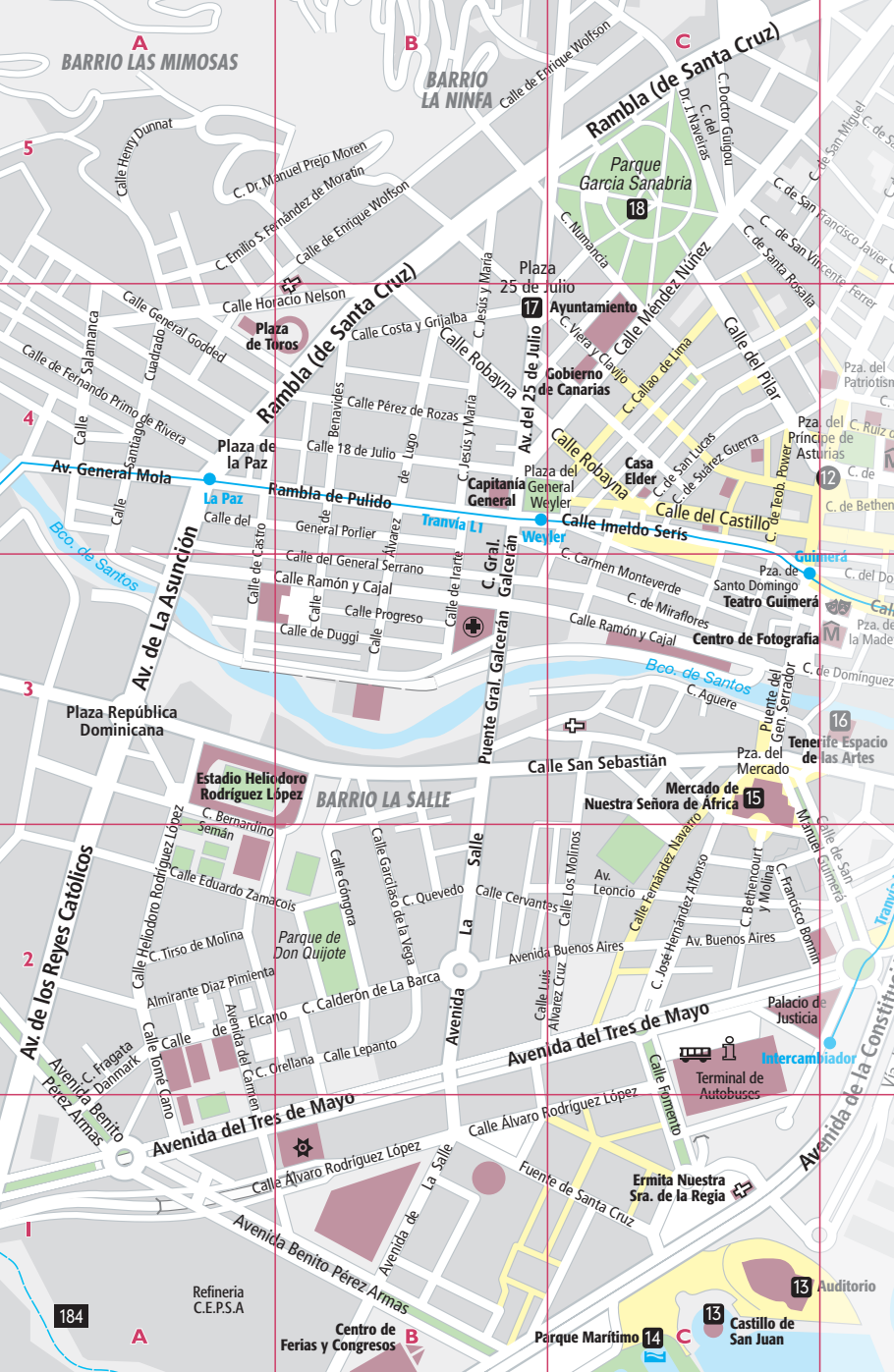


Legende

	Autoweg met nummer		Burcht, kasteel; ruïne
	Snelweg		Kerk, kapel; grot
	Doorgaande weg met nummer		Museum; zendtoren
	Hoofdweg met nummer		Vuurtoren; windmolen
	Secundaire weg		Golfterrein; camping
	Halfverharde weg		Monument; badstrand
	Rijweg		Duiken; surfen
	Voetpad, pad		TOP 10
	Luchthaven/veerhaven		Hoogtepunten
	Jachthaven; bezienswaardigheid		Verder ontdekken

1 : 180 000





BARRIO LAS MIMOSAS

BARRIO LA NINFA

Rambla (de Santa Cruz)

Parque García Sanabria

Rambla (de Santa Cruz)

Ayuntamiento

Plaza de la Paz

Rambla de Pulido

Tranvia LI

Capitania General Weyler

Calle Imeldo Seris

Av. General Mola

Av. de la Asunción

Plaza República Dominicana

Estadio Heliodoro Rodríguez López

BARRIO LA SALLE

Mercado de Nuestra Señora de África

Tenerife Espacio de las Artes

Av. de los Reyes Católicos

Calle Heliodoro Rodríguez López

Parque de Don Quijote

La Salle

Avenida del Tres de Mayo

Avenida del Tres de Mayo

Calle Álvaro Rodríguez López

Calle Álvaro Rodríguez López

Terminal de Autobuses

Intercambiador

Avenida Benito Pérez Armas

Avenida Benito Pérez Armas

Ermita Nuestra Sra. de la Regia

Auditorio

Castillo de San Juan

Centro de Ferias y Congresos

184

Refinería C.E.P.S.A.

Parque Marítimo

Even oriënteren

Santa Cruz is het stedelijke hart van Tenerife – zowel de hoofdstad van het eiland als van de provincie. De stad heeft een belangrijke haven en biedt interessante kerken, interessante musea, een waterpark en een prachtig zandstrand. Een groot natuurhistorisch museum, veel kunst en concerten maken van Santa Cruz het culturele centrum van het eiland.

Hoe snel een stad kan veranderen! Een paar jaar geleden was Santa Cruz nog een tamelijk sobere hoofdstad, maar met de hulp van internationaal gerenommeerde architecten heeft zich de stad opgestoten in de vaart der volkeren: met pleintjes aan zee, goede winkelmogelijkheden en een prachtige palmentuin, die alleen al de moeite van het bezoeken waard is. Er is genoeg te zien en te doen om een hele dag door te brengen. Daarnaast biedt het deels autovrije stadscentrum de mogelijkheid om op het terras van een café te verpozen en de voorbij flaneerende mensen te bekijken. Als je het goed uitkijkt, kun je hier een van de opwindendste festivals ter wereld meemaken als afsluiting van de winter – met

een carnaval dat niet hoeft onder te doen voor dat van Rio, met tienduizenden bont gekostumeerde deelnemers, een altijd prachtig geklede koningin en levendige sambaritmies. Een zeezwembad en bijna voor de deur een droomstrand maken van de metropool zelfs een badplaats.



Top 10

- 7 ★★★ San Andrés
- 10 ★★★ Plaza de España & Plaza de la Candelaria

Hoogtepunten

- 11 Plaza de la Iglesia
- 12 Plaza del Príncipe de Asturias

Verder ontdekken

- 13 Castillo de San Juan & Auditorio
- 14 Parque Marítimo

- 15 Mercado de Nuestra Señora de África
- 16 Tenerife Espacio de las Artes
- 17 Plaza 25 de Julio
- 18 Parque García Sanabria
- 19 Museo Militar



Het eilandleven

Op het eerste gezicht lijkt Tenerife wel een stukje zonnig Engeland of Duitsland. Op Playa de las Américas en Playa Los Cristianos worden Engelse en Duitse gerechten geserveerd en in sportbars kun je wedstrijden uit de Premier League en Bundesliga bekijken. Maar bij nader inzien blijkt dat dit eiland veel meer te bieden heeft.

Per jaar bezoeken meer dan vijf miljoen toeristen het vulkaaneiland, dat op slechts 300 kilometer van de Noordwest-Afrikaanse kust in de Atlantische Oceaan ligt. Topo-

grafisch gezien behoort Tenerife tot Afrika, maar politiek tot Spanje. Bij de buitenlandse gasten domineren de Britten en Duitsers. Onder hen zijn ook tienduizenden 'overwinte-



Vrouwen verwennen zichzelf meestal niet: het wellnessprogramma van veel hotels op Tenerife biedt pure ontspanning - maar het kan ook iets luxueuzer, zoals hier in de Oriental Spa Garden van Hotel Botánico in Puerto de la Cruz.

De belangrijkste data en feiten

- Tenerife is het grootste van de zeven Canarische Eilanden (*Islas Canarias*).
- De autonome regio bestaat uit twee provincies: Santa Cruz de Tenerife (Tenerife, La Palma, La Gomera en El Hierro) in het westen en Las Palmas (Gran Canaria, Fuerteventura en Lanzarote) in het oosten.
- De Canarische Eilanden hebben veertien zetels in de Spaanse Senaat, waarvan er drie gekozen worden door het Canarische parlement. Tenerife kiest zelf drie afgevaardigden voor de senaat.
- Op de Canarische Eilanden wonen 2,1 miljoen mensen, waarvan ruim 890 duizend op Tenerife.
- 'Tener' betekent in de taal van de oorspronkelijke bewoners (Guanchen) 'berg' of 'sneeuw'. Hetzelfde geldt voor de lettergreep 'fe' respectievelijk 'ife'. Tenerife kun je dus met 'sneeuwberg' vertalen.

raars'. Vakantiewoningen en tweede huizen zijn op Tenerife een vertrouwd verschijnsel.

Meer dan een toeristenclave

Ondanks de talloze vakantiegasten is Tenerife een echt Canarisch eiland gebleven dat hecht aan zijn culturele eigenheid. Zo vormt de Universidad de la Laguna een opvallend en levendig tegenwicht voor alle toeristen. De 25.000 studenten, die uit het hele land afkomstig zijn, drukken een modern en levendig Spaans stempel op het eiland. En de hoofdstad Santa Cruz de Tenerife is een authentieke Spaanse stad en vormt een ideaal decor voor een

favoriet Spaans tijdverdrijf: de avondlijke *paseo* (wandeling).

Eiland(en) van de eeuwige lente

Op de Canarische Eilanden zijn de temperaturen het hele jaar door mild. In de zomer is het lang niet zo heet als in Zuid-Europa – daarom brengen steeds meer Spanjaarden van het vasteland een frisse zomer op de eilanden in de Atlantische Oceaan door. De Canarische 'winter' voelt voor bezoekers uit noordelijkere streken voorjaarsachtig aan, zelfs in februari, de koudste maand, daalt de dagtemperatuur zelden onder de 20 graden. Aan de zuidkust van Tenerife is het het hele jaar strandweer.

Het noordoosten en het Anagagebergte

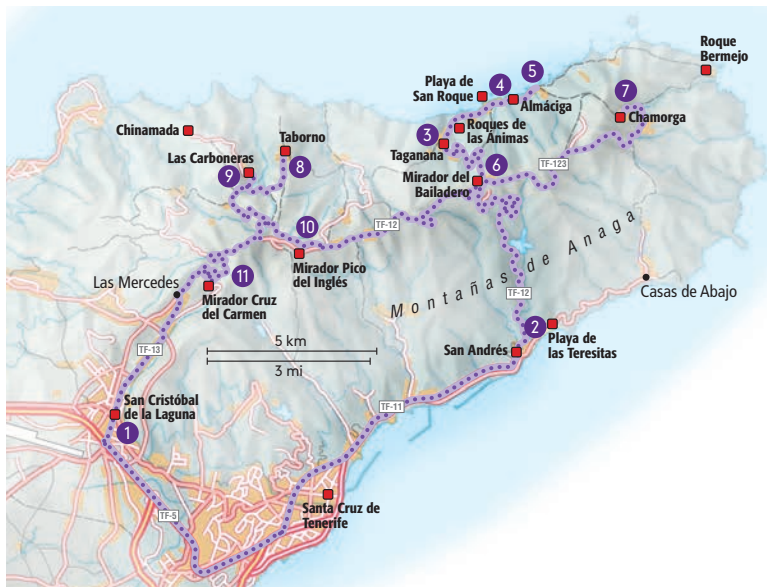
Wat?	Autotocht
Lengte	93 kilometer
Duur	dagtocht met 2 tot 3 uur rijtijd
Start/Eind	La Laguna ↗ 195 E3

La Laguna is een perfect beginpunt om het ruige Anagagebergte te verkennen.

1-2

Je kunt de tocht net zo goed in Santa Cruz de Tenerife of in San Andrés beginnen.

Neem vanuit La Laguna de autoweg TF-5 in oostelijke richting naar Santa Cruz de Tenerife en rijd vandaar verder richting San Andrés. Je wilt de dag misschien beginnen met een zwempartij bij het prachtige Playa de las Teresitas. Zo niet, ga dan direct van start en neem de bergweg TF-12, die zich vanaf San Andrés in noordelijke richting kronkelt.



2-3

Over een afstand van zo'n 9 km klim je ongeveer 600 meter over deze bochtige weg omhoog. Neem de afslag naar Taganana, de TF-134. Vlak voor de Túnel del Bailadero is er aan de rechterkant een parkeerplaats met een uitzichtpunt. Op de weg omlaag naar Taganana is er weer een mooi uitzichtpunt bij de eerste haarspeldbocht. Ten noordoosten van Taganana rijzen de imposante rotsformaties van de Roque de las Ánimas omhoog. Het is de moeite waard om even rond te kijken in Taganana, het hoofdstadje van het Anagagebergte.

3-4

Vanuit Taganana loopt de TF-134 omlaag naar de kust en om de voet van de Roques de las Ánimas. Het eerste strand dat je ziet, is het Playa de San Roque, dat bij surfers populair is en waar verschillende restaurants te vinden zijn. Dit is de plek bij uitstek om te gaan lunchen, vooral omdat je in veel bergdorpen geen open restaurant zult vinden.

4-5

Een zijweg voert je een halve kilometer terug richting Almáciga (ook hier zijn de nodige restaurants), een gehucht vanwaar je een mooi uitzicht op zee hebt. De weg eindigt bij Benijo en het lijkt ook echt alsof je aan het einde van de wereld bent. Je kunt vanaf hier langs de noordoostkust een wandeling van ongeveer 3 uur maken naar Roque Bermejo, een kleine nederzetting aan de kust.

5-6

Wil je met de auto verder, dan zit er niets anders op dan terug het bergland in te gaan. Heb je de TF-12 bereikt, ga dan een stukje verder in westelijke richting en sla af naar het oosten (volg de borden naar Chamorga). Je komt al snel bij de Mirador del Bailadero. Bij helder weer heb je een wijds uitzicht over de noordkust.

6-7

Vanaf het uitkijkpunt kronkelt de smalle TF-123 langs vele bochten, deels door dichte bossen, naar het afgelegen gehucht Chamorga, diep verzonken in een landelijke, lome

Wat kun je verwachten van deze tocht? Bereid je voor op spectaculaire landschappen en kleine, afgelegen dorpen. Ten opzichte van de toeristen-enclaves in het zuiden lijkt dit op een andere planeet.

Mijn dag winkelen en flaneren in de hoofdstad

Winkel daar waar de lokale bevolking de inkopen doet: in Santa Cruz vind je alles wat niet in de vakantieresorts te koop is. En het grootste deel daarvan tegen redelijke prijzen, zelfs geïmporteerde goederen uit Europa zijn op veel plekken goedkoper dan thuis. Tenerife's metropool is ook de beste plek om kennis te maken met de stedelijke Canarische levenswijze. En er zijn ook leuke plekken om heerlijk te relaxen.



10 uur: een kopje koffie drinken op Plaza de España

Geniet aan de oevers van het aangelegde meer op Piazza del Lago van een Café con Leche, voordat je je in de drukte van de hoofdstad stort. Santa Cruz dankt deze oase in het centrum van de stad aan de Zwitserse toparchitecten Herzog & de Meuron. Vlak ernaast vind je in het

paviljoen van Artenerife een overzicht van de kunstnijverheid van het eiland. Kenmerkend voor Tenerife zijn het ajourzoomborduurwerk en van palmblederen gevlochten manden. Hier kun je er zeker van zijn dat alles daadwerkelijk op het eiland is gemaakt. Via de aan zee gelegen zijde van het **10**★★ Plaza de España kom je bij de steiger van de jacht-

11 uur: door de winkelstraten



13 uur: de sfeer op de markt opsnuiven



15 uur: panorama onder de palmen

15 uur

Palmetum

Santa Cruz
de Tenerife

Start

10 uur

Plaza de España

11 uur

13 uur

Mercado de Nuestra Señora de África

15

Autopista del Norte

C. José Hernández

Calle Comandante Alfaro

Avenida del Tres de Mayo

Calle de San Manuel Guinera

Avenida de la Construcción

500 m

500 yd

10 uur: een kopje koffie drinken op Plaza de España



Einde

Playa de las Teresitas

San Andrés

17 uur

5 km

3 mi



17 uur: een sprookjesachtig uitstapje tot slot



TENERIFE & LA GOMERA

- Duidelijke indeling op kleur
- Uitgebreide plattegronden en gedetailleerde kaarten
- Verrassende wandeltochten
- Top 10 hoogtepunten

Het prachtige vulkanische natuurlandschap van Tenerife biedt vele mogelijkheden voor fietsers en wandelaars. In de levendige kustplaatsen worden vele activiteiten georganiseerd,

waaronder walvissen en dolfinen spotten. La Gomera is een eldorado voor natuurliefhebbers en een hotspot voor duikers.

www.watenhoe.nl



NUR 512



9 789021 572970

VOOR ELKE REIZIGER DE JUISTE GIDS

STAD & STREEK

Een complete gids voor een vakantie waarmee je zowel de steden als de mooiste plekjes in de omgeving kunt ontdekken.

HOOGTEPUNTEN

Een compactere gids met de belangrijkste insider tips en 'must see' plekken van een regio.

STEDENTRIP

Een handzame gids met alle hoogtepunten en plattegronden voor als je graag alleen een stad bezoekt.

TAALGIDS

Onmisbaar voor als je een taal probeert te begrijpen en te gebruiken.

