

ONTDEK DE STAD EN DE MOOISTE PLEKJES IN DE OMGEVING



⦿ Top 10 selectie & insider tips

Verrassende ⦿ wandeltochten en autotochten




⦿ Inclusief gedetailleerde kaarten en uitgebreide plattegronden



Duidelijke ⦿ indeling op kleur





WAT & HOE

NOORD-MACEDONIË

STAD & STREEK



Top 10
hoogtepunten
& INCLUSIEF
KAARTEN

Inhoud

5



Het magazine

- Welkom in de Republiek Noord-Macedonië
- Noord-Macedonië: vakantieland! ■ Eten & drinken
- Leuk voor kinderen ■ De lekkerste wijnproeverijen
- Natuurparken ■ Volop cultuur, de belangrijkste musea ■ Festivals & evenementen ■ De Ilindenopstand

39



Je draai vinden

- Voor aankomst ■ Vervoer in Noord-Macedonië
- Overnachten ■ Eten & drinken
- Winkelen ■ Ontspannen

53



Het westen

Even oriënteren - In vier dagen - Hoogtepunten

- Ohrid ■ De nieuwe stad ■ Het Meer van Ohrid
- Het Sint-Naumklooster ■ Elšani

Verder ontdekken

- Waar... ■ Overnachten ■ Eten & drinken
- Winkelen, Ontspannen

87



Het noorden

Even oriënteren - In drie dagen - Hoogtepunten

- Skopje ■ Sint-Pantelejmonklooster ■ Matka

Verder ontdekken

- Waar... ■ Overnachten ■ Eten & drinken
- Uitgaan ■ Winkelen

105



Het midden

Even oriënteren - In drie dagen - Hoogtepunten

- Veles & Stobi ■ Povardarie-regio
- Prilep ■ Markovi Kuli

- Waar... ■ Overnachten ■ Eten & drinken

119



Het oosten

Even oriënteren - In drie dagen - Hoogtepunten

- Berovo
- Kratovo en omstreken
- Kuklica
- Strumica

Verder ontdekken

- Waar...**
- Overnachten
 - Eten & drinken
 - Ontspannen
 - Winkelen

141



Wandelingen en tochten

- 1 Magisch Noord-Macedonië 142
- 2 De oude stad van Ohrid 147
- 3 Hoogtepunten van Noord-Macedonië 150
- 4 De oude stad van Skopje 153

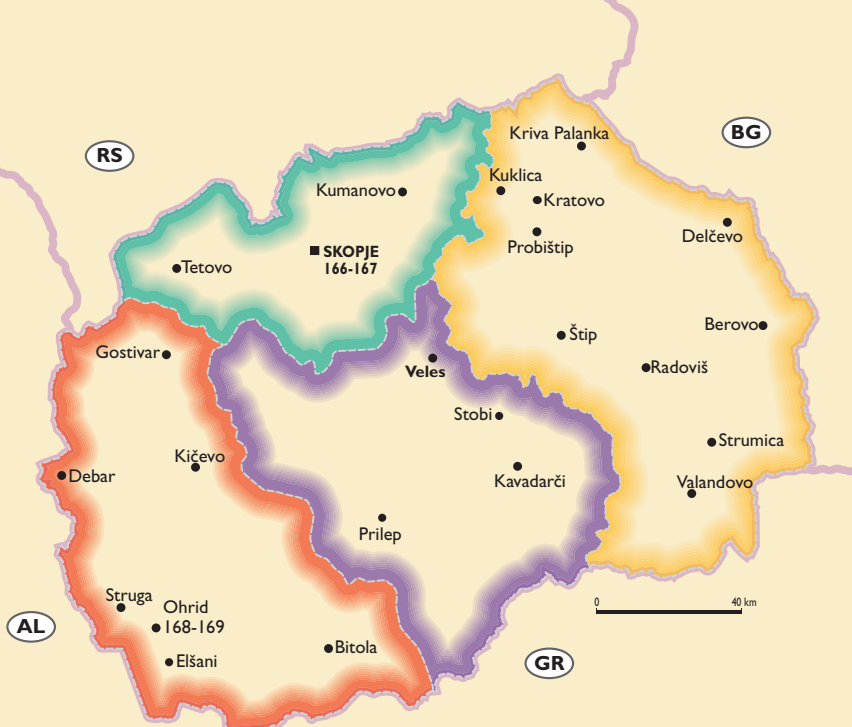
Praktische informatie 157

- Voor je vertrekt
- Als je er bent
- Handige woorden en uitdrukkingen

Kaarten 163

Register 170

Dankwoord / fotoverantwoording 171



Stadsplattegrond

- Belangrijk gebouw
- Bezienswaardigheid

0 300 m

SKOPJE 166-167

0 200 m

OHRID 168-169

Landkaart

- Stad
- Dorp
- Bezienswaardigheid

- Snelweg
- Hoofdweg
- Secundaire weg
- Spoorweg
- Internationale grens

0 20 km

NOORD-MACEDONIË 164-165

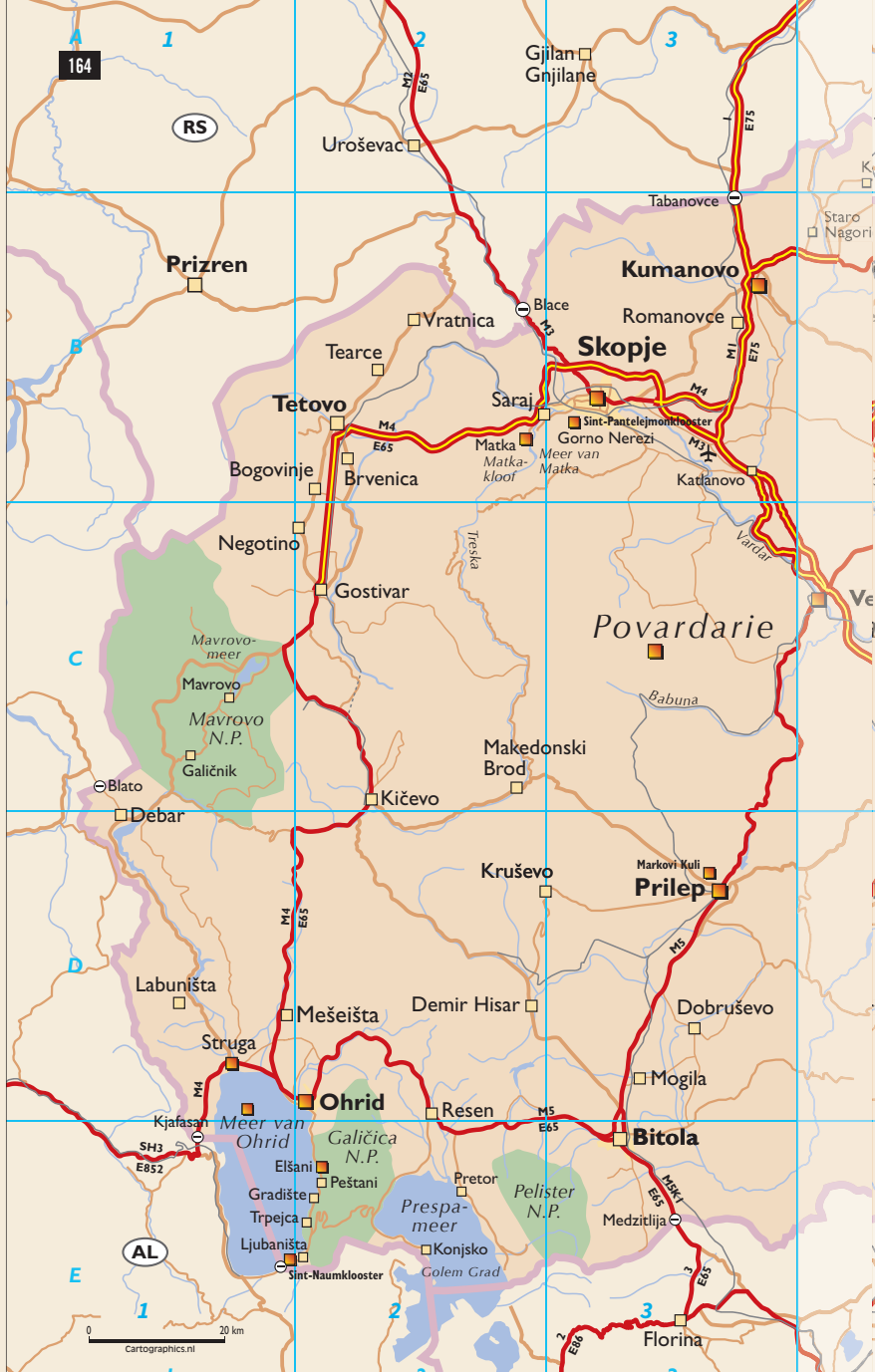
Kaarten

Het westen

Het noorden

Het midden

Het oosten



164

1

3

(RS)

Prizren

Uroševac

Gjiljan
Gnjilane

Kumanovo

Romanovce

Skopje

Tetovo

Saraj

Bogovinje

Brvenica

Matka

Gorno Nerezi

Katlanovo

Negotino

Gostivar

Povardarie

Mavrovo-meer

Mavrovo

Mavrovo N.P.

Galičnik

Blato

Debar

Kičevo

Makedonski Brod

Kruševo

Markovi Kuli
Prilep

Labuništa

Mešeišta

Demir Hisar

Dobruševo

Struga

Ohrid

Resen

Bitola

Kjafasan

Meer van Ohrid

Galičica N.P.

Elšani

Peštani

Pretor

Medzitlija

Gradište

Trpejca

Ljubaništa

Konjsko

Golem Grad

Sint-Naumklooster

Florina

0 20 km
Cartographics.nl

1

2

3

(AL)

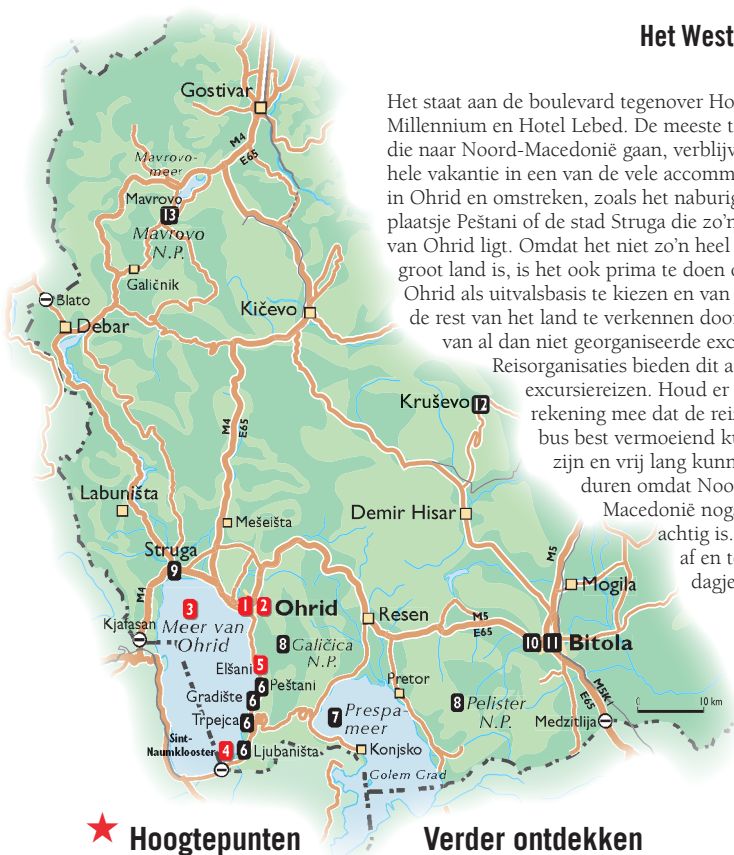
Even oriënteren

Het westen van Noord-Macedonië omvat Ohrid, Struga en de twee grootste meren van het land: het prachtige Meer van Ohrid en het minder bekende, maar net zo mooie Prespameer. De twee meren worden van elkaar gescheiden door een beschermd natuurgebied, het nationaal park Galičica. Lees verder over de mooie stad Bitola aan de Griekse grens, het nationale park Mavrovo dat aan Albanië grenst en de historisch zeer belangrijke stad Kruševo.

'Ik ben een Nederlander, die al zwervende, Macedonië diep ging liefhebben zoals ik het nu nog liefheb boven alle andere landen, waar ik doorheen trok.' Deze woorden schrijft de Nederlandse auteur A. den Doollaard (1901-1994) in het voorwoord van zijn boek *Oriënt-Express* (1940). De stad Ohrid was zijn belangrijkste inspiratiebron. Zijn werk *De bruiloft der zeven zigeuners* uit 1939 speelt zich af in Noord-Macedonië en was voor veel Nederlanders een reden om eens naar Ohrid op vakantie te gaan. In de jaren zestig, zeventig en tachtig was Ohrid dan ook een geliefde vakantiebestemming. Ondanks het feit dat Noord-Macedonië buiten het oorlogsgeweld bleef, maakte de Joegoslavische oorlog in de jaren negentig van de vorige eeuw toch een einde aan de toestroom van toeristen. Maar Ohrid staat op dit moment weer helemaal op de toeristische kaart. Niet zo gek, want het is een fantastische vakantiebestemming en bovendien heel betaalbaar. Om de banden met de Nederlandse/Vlaamse toeristen nog eens aan te halen, werd in 2006 een monument ter ere van A. den Doollaard onthuld.



Straatje in het oude stadsdeel van Ohrid



Het staat aan de boulevard tegenover Hotel Millennium en Hotel Lebed. De meeste toeristen die naar Noord-Macedonië gaan, verblijven de hele vakantie in een van de vele accommodaties in Ohrid en omstreken, zoals het naburige badplaatsje Peštani of de stad Struga die zo'n 12 km van Ohrid ligt. Omdat het niet zo'n heel groot land is, is het ook prima te doen om voor Ohrid als uitvalsbasis te kiezen en van daaruit de rest van het land te verkennen door middel van al dan niet georganiseerde excursies.

Reisorganisaties bieden dit aan als excursiereizen. Houd er dan wel rekening mee dat de reizen per bus best vermoeiend kunnen zijn en vrij lang kunnen duren omdat Noord-Macedonië nogal bergachtig is. Las dus af en toe een dagje rust in.

★ Hoogtepunten

- 1** Ohrid ► 60
- 2** De nieuwe stad ► 64
- 3** Het Meer van Ohrid ► 66
- 4** Het Sint-Naumklooster ► 68
- 5** Elšani ► 70

Verder ontdekken

- 6** Peštani, Gradište, Trpejca en Ljubaništa ► 71
- 7** Het Prespameer ► 73
- 8** Galičica en Pelister ► 73
- 9** Struga ► 74
- 10** Bitola ► 75
- 11** Het antieke Bitola ► 77
- 12** Kruševo ► 78
- 13** Mavrovo ► 82
- 14** Debar & Galičnik ► 82



Sint Naumklooster in Ohrid



Leuk voor kinderen

leveren). Het is er ook helemaal niet gek om je (kleine) kind 's avonds mee te nemen naar een restaurant.

Noord-Macedonië is voor kinderen één grote ontdekkingsreis. Lekker zwemmen in het Meer van Ohrid en spelen in een parkje of op een pleintje met Macedonische leeftijdgenoten is natuurlijk al dikke pret. Er zijn echter nog veel meer dingen die kinderen leuk zullen vinden om te zien.

Muzej na Voda, Bay of the Bones

Vlakbij Ohrid, in het dorp Gradište is een prehistorische nederzetting nagebouwd op palen in het water. In dit openluchtmuseum op het water kun je zien hoe men lang geleden leefde. Je kunt de rieten en lemen huisjes in om het interieur te bewonderen en er is een museum met oude vondsten. Ga er vooral met een bootje naartoe!

📍 164 E2 📧 Gradište ☎ 00389 46 262 498 🕒 dagelijks 9-16

Waterfietsen op het meer

Vrijwel overal langs het Meer van Ohrid zijn voor een klein prijsje waterfietsen te huur. Sommige zijn uitgerust met een glijbaantje voor extra waterpret. Fiets lekker ouderwets een eindje het meer op en geniet van de rust, van het water en van elkaar. De waterfietsen zijn onder andere te huur bij alle grote hotels langs het meer.

Balkanfestival Ohrid

Elk jaar in juli en augustus vinden er midden in het centrum van Ohrid diverse kleurrijke folklorefestivals plaats. Het Balkanfestival is het bekendste. Folkloristische muziek-, zang- en dansgroepen uit de hele Balkan vertonen dan hun kunsten. Er doen veel kindergroepen mee, waarvan de dansertjes in verschillende klederdrachten zijn uitgedost. Leuk om mee te maken! Er is overigens ook een folklorefestival speciaal voor kinderen. Uit alle omliggende landen komen kindervolksdansgroepen naar Ohrid. Ook erg leuk is het majorette- en brassfestival, waaraan ook internationale (kinder-) groepen meedoen.  Voor actuele data: www.eaff.eu

Pelikaneneiland

Een spannende excursie is die naar Golem Grad, het enige eiland in Macedonië. Het ligt in het Prespameer en is alleen per boot bereikbaar. De naam betekent Grote Stad, maar het is in werkelijkheid een enorme rotsformatie. Het is onbewoond, in de oudheid leefden er monniken. Op het eiland zijn een paar kerkjes en bevinden zich resten van Romeinse nederzettingen en graven. Van april tot oktober nestelen er pelikanen. Er zitten ook heel veel

slangen en daarom wordt het eiland ook wel Slangeneiland genoemd.



Aquaparken

Bij de stad Štip in het oosten van het land, om precies te zijn in Probištip, ligt een Aquapark met wildwaterbanen en heel veel glijbanen. Ook hoofdstad Skopje is sinds enkele jaren een fantastisch waterpark rijk. Dit Aquapark ligt in het stadsdeel Aerodrom en biedt maar liefst

Magisch Noord-Macedonië

Autotocht

AFSTAND 710 km

DUUR 7 dagen

BEGIN- EN EINDPUNT Ohrid

 164 D2


Deze flinke tocht leidt je langs het authentieke Noord-Macedonië van Ohrid in het zuidwesten tot Berovo in het noordoosten. Zo kun je in acht dagen alle historische hoogtepunten van het land zien. Je kunt ervoor kiezen om voor de eerste dagen Ohrid als uitvalsbasis te nemen, maar je kunt ook ter plekke blijven overnachten.

Dag 1

Van Ohrid naar Bitola via het klooster van Sveti Naum

Je rijdt in zuidelijke richting langs

het Meer van Ohrid (► 66) naar Ljubaništa (► 71) en passeert de dorpjes Elšani (► 70), Peštani (► 71) en Trpejca (► 71). Bij Ljubaništa ligt het wunderschone klooster van Sint-Naum (► 68). Via de Livadapas (1568 m hoogte) doorkruis je de nationale parken Galičica (► 29) (tussen het Meer van Ohrid en het Prespameer) en Pelister (► 30) (ten oosten van het Prespameer). Vergeet niet bovenaan te genieten van de spectaculaire uitzichten op de meren van Ohrid en Prespa en buurland Albanië. De weg leidt naar de stad Bitola (► 75), van 1870 tot 1930 een belangrijk politiek centrum in het Ottomaanse Rijk. Geniet van de mooie architectuur en breng een bezoek aan het gymnasium waar de latere grondlegger van de Turkse staat Kemal Atatürk studeerde. Je kunt ervoor kiezen om terug te keren naar Ohrid, in Bitola te verblijven of alvast door te rijden naar Kruševo, dat de volgende dag op het programma staat.





Dag 2

Van Kruševo naar Demir Kapija

Kruševo (► 78) is het hoogst gelegen stadje op de Balkan. Het speelde een grote rol in de Ilindenopstand tegen de Turken. In 1903 werd hier de eerste republiek van de Balkan uitgeroepen die tien dagen later alweer hardhandig werd beëindigd door het Turkse leger. Kruševo heeft een mooie architectuur en enkele interessante kerken en musea, zoals het museum gewijd aan de Ilindenopstand, het Markovski Museum en het museum en de herdenkplaats van de bekende zanger Toše Proeski. Je kunt ervoor kiezen om in Kruševo te

overnachten of door te rijden naar het in de wijnstreek gelegen Demir Kapija.

Dag 3

Demir Kapija

Demir Kapija ligt in het hart van de Macedonische wijnstreek. In deze plaats huist de prachtige wijnboerderij van Popova Kula (► 26). Hier kun je een rondleiding door de wijnkelders maken en je kunt er eten en slapen (een aanrader!). Vanaf hier kun je ook de historische opgravingen van de Romeinse stad Stobi gaan bekijken bij de stad Veles.

In drie dagen

Met de hier beschreven routes kun je in drie dagen het noorden van Noord-Macedonië leren kennen. Zo bezoek je de mooiste en belangrijkste plekken van dit gebied. Kijk voor meer informatie op de pagina's waarnaar in de tekst verwezen wordt.

Dag 1

Hoofdstad Skopje heeft heel wat te bieden en eigenlijk is een dag te weinig om de hele stad te zien. Bezoek in ieder geval de oude stad. Ga de oude brug (Kamen Most) over en slenter door de nauwe straatjes (► 93, kijk voor een wandelroute op ► 153). Bekijk daarna het vernieuwde centrum en ga zeker kijken bij het huis van Moeder Teresa. Laat je 's middags of vroeg in de avond door een taxi naar de voet van de berg Vodno (► 95) brengen en neem de kabelbaan naar het gigantische Millenniumkruis op de top dat overal in de stad zichtbaar is. Hiervan-

daan heb je een prachtig uitzicht over Skopje en omstreken.

's Avonds strijk je neer op een terras in het geheel vernieuwde moderne stadscentrum om te genieten van de gezellige drukte en het pompeuze beeld van de ruiter op zijn paard en de bijbehorende fonteinenshow met muziek ('s avonds mooi verlicht).



Dag 2

Neem 's ochtends de tijd om een of meerdere musea in Skopje te bezichtigen en maak 's middags een uitstapje naar Matka (► 98), een kloof niet ver buiten de stad, waar je grotten kunt bekijken met een bootje, langs de kloof kunt wandelen en ook lekker op het terras kunt zitten om te genieten van het natuurschoon.

Dag 3

Bezoek Kriva Palanka (► 99) met het wonderschone Sint-Joakim Osogovski-klooster uit de 12e eeuw. Dit is het meest bezochte klooster in Noord-Macedonië. Rondom het klooster is het heerlijk wandelen door het mooie landschap.

Skopje

Ongeveer een derde van de Macedonische bevolking woont in Skopje. Toch kun je de hoofdstad van Noord-Macedonië met zijn meer dan een half miljoen inwoners niet echt hectisch noemen. De stad is na een verwoestende aardbeving in 1963 helemaal opnieuw opgebouwd. Skopje is ruim opgezet met veel brede straten, pleinen en parken en grote woonwijken die zich buiten het stadscentrum bevinden.



De oude stad van Skopje

Het stadscentrum heeft in het kader van Skopje 2014 binnen een paar jaar tijd een complete metamorfose ondergaan. In 2010 is de overheid begonnen met een totale opknopbeurt van het stadscentrum, een prestigieus project dat zo'n 500 miljoen euro gekost heeft. Overal in het centrum zijn in korte tijd pompeuze neoklassieke gebouwen verrezen en gigantische beelden van helden uit de geschiedenis neergezet. De onbetwiste hoogtepunten zijn een 13 m hoge bronzen Ruiters te paard op een sokkel van 10 m hoog op het centrale Macedoniëplein en een stukje verder een triomfboog in de sfeer van de Arc de Triomphe in Parijs. Veel objecten (zoals de Stenen Brug, het Kale Fort en de kade van de Vardar) kregen een opknopbeurt, pleinen en straten werden opnieuw bestraat, er kwamen gezellige terrassen bij en veel bekende ketens en luxe winkels openden hun deuren in het nieuwe centrum.



NOORD-MACEDONIË

- Duidelijke indeling op kleur
- Uitgebreide plattegronden en gedetailleerde kaarten
- Verrassende wandeltochten
- Top 10 hoogtepunten

Noord-Macedonië is een gastvrij land, met prachtige bergen, wijn- en boomgaarden en velden vol zonnebloemen. Op elke vierkante centimeter zijn

wel sporen uit het verleden te vinden, en tradities worden in ere gehouden. Noord-Macedonië wordt met recht de 'Parel van de Balkan' genoemd.

www.watenhoe.nl

NUR 512



9 789021 572987

VOOR ELKE REIZIGER DE JUISTE GIDS

STAD & STREEK

Een complete gids voor een vakantie waarmee je zowel de steden als de mooiste plekjes in de omgeving kunt ontdekken.

HOOGTEPUNTEN

Een compactere gids met de belangrijkste insider tips en 'must see' plekken van een regio.

STEDENTRIP

Een handzame gids met alle hoogtepunten en plattegronden voor als je graag alleen een stad bezoekt.

TAALGIDS

Onmisbaar voor als je een taal probeert te begrijpen en te gebruiken.

