

ONTDEK DE STAD EN DE MOOISTE PLEKJES IN DE OMGEVING



⦿ Top 10 selectie & insider tips


Verrassende wandeltochten en autotochten ⦿



⦿ Inclusief gedetailleerde kaarten en uitgebreide plattegronden

Duidelijke indeling op kleur ⦿





WAT & HOE

PORTUGAL

STAD & STREEK



**Top 10
hoogtepunten
& INCLUSIEF
KAARTEN**



★★ Top 10

In deze top 10 vind je de belangrijkste bezienswaardigheden, van de absolute nummer 1 tot en met nummer 10.

1 ★★ Praias do Algarve

Kilometerslange gouden stranden aan de Algarve, tussen Atlantische Oceaan en kliffen, en dan ineens lieflijke baaien (blz. 174).

2 ★★ Sagres & Cabo de São Vicente

Aan de uiterste zuidwestelijke punt van de Algarve rijst de naar de H. Vincentius genoemde kaap op uit de zee (blz. 178).

3 ★★ Belém

Het goede, oude Lissabon uit de tijd van de zeevaarders leeft nog enigszins voort in dit stukje stad. Hoogtepunten zijn de Torre de Belém en het Mosteiro dos Jerónimos (blz. 40).

4 ★★ Sintra

In en om het stadje Sintra zijn cultuur en natuur alomtegenwoordig: uitbundig groene bergen, twee schitterende historische paleizen en burchtmuren uit de tijd van de Moren (blz. 46).

5 ★★ Mosteiro de Batalha

Dit bouwwerk dat lijkt op suikerwerk kent geen gelijke in Portugal. Het is ontworpen als klooster en als

symbool voor de overwinning op de Spaanse burens (blz. 114).

6 ★★ Coimbra

Als je jong bent, wil je hier vast graag studeren! En als bezoeker ontdek je in allerlei details dat dit wel de mooiste universiteitsstad van Portugal is (blz. 118).

7 ★★ Vale do Côa

Rotsschilderingen in deze afgelegen vallei vertellen over het leven van mensen 25.000 jaar geleden. In steen gekraste kunst in de open lucht (blz. 82).

8 ★★ Serra da Estrela

Portugals 'Sterrengebergte' schurkt met bijna 2000 m hoogte tegen de wolken aan. Ontdek het hoogland van Portugal, de wandelwegen en rotsformaties (blz. 124).

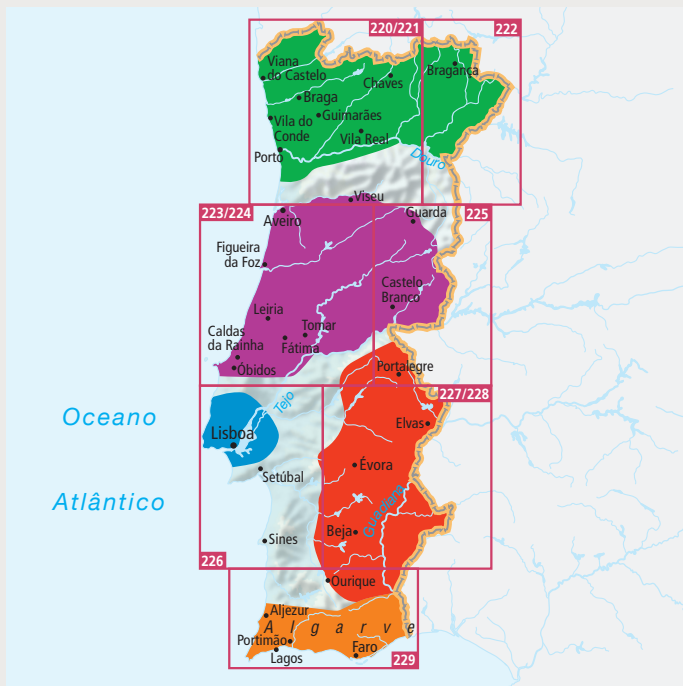
9 ★★ Castelo de São Jorge

Tussen de muren van deze enorme burcht in Lissabon kun je heel bijzondere ontdekkingen doen. Je hebt er bovendien een grandioos uitzicht over de stad (blz. 52).

10 ★★ Porto

Het kleine zusje van Lissabon is een handelsstad aan de oevers van de Douro, een droomlocatie. Architectonische meesterwerken uit alle tijden komen hier samen (blz. 84).

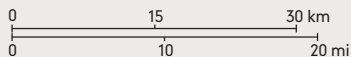
Kaarten



Legenda

- | | | | |
|--|-----------------------------|--|---|
| | Snelweg met afslag | | Internationale luchthaven; regionale luchthaven |
| | Autoweg | | Klooster, kerk; kapel |
| | Weg voor doorgaand verkeer | | Burcht, kasteel; ruïne |
| | Hoofdweg | | Bezienswaardigheid; archeologische vindplaats |
| | Secundaire weg | | Waterval; grot |
| | Weg in aanbouw / planning | | Haven; jachthaven |
| | Spoorweg | | Badstrand; gedenkteken, monument |
| | Veerdienst, bootverbinding | | Top 10 |
| | Landgrens | | Hoogtepunten |
| | Natuurreservaat, natuurpark | | Verder ontdekken |
| | Verboden gebied | | |

1 : 815 000




Even oriënteren

Lissabon (Lisboa) is sinds 1255 de hoofdstad van Portugal, en een van de kleinste maar sfeervolste hoofdsteden van Europa. De stad ligt op zeven heuvels aan de noordelijke oever van de monding van de Taag en heeft een multiculturele uitstraling.

De meeste bezoekers komen per vliegtuig in Lissabon aan, maar de mooiste aanblik over de stad krijg je wanneer je met een van de veerponten over de rivier de Taag de stad binnenkomt. Voor je ligt Praça do Comércio, het voormalige exercitieterrain en de symbolische toegangspoort van de stad. Verderop, achter een triomfboog, loopt de Rua Augusta door Baixa (benedenstad), het centrum van de stad voor zaken-

doen en winkelen. Aan de westkant liggen Bairro Alto (bovenstad) en het boetiekrijke Chiado; aan de oostkant het doolhofachtige Alfama, bekroond met een Moors kasteel. Aan de andere kant van het water voorbij Ponte 25 de Abril blijkt een reusachtig standbeeld van Christus vanaf de zuidelijke oever omlaag.

De huidige vorm van Lissabon is hoofdzakelijk het gevolg van het meest traumatische incident uit de geschiedenis van de stad, de aardbeving van 1755 die tot een enorme vloedgolf leidde. De heropbouw van de benedenstad vond plaats volgens een rasterpatroon. De manueïjnse toren en het klooster van Belém, die beide nog uit de tijd van de ontdekkingsreizen stamden, bleven gespaard. In de jongste geschie-



Portugal in een glas

Geïnspireerd door de inheemse druivensoorten en het zonnige klimaat produceren wijnmakers rode en witte kwaliteitswijnen die zich prima kunnen meten met wijnen uit andere goede wijnstreken.

In een groot deel van het land is het niet gemakkelijk om wijn te maken. Veel wijnstokken groeien op scherp, gloeiend heet schistgesteente, 700 m boven zeeniveau. De hellingen zijn zo steil dat de stekken alleen met de hand kunnen worden verzorgd. Dit geldt vooral

voor de prachtige Dourovallei (blz. 188) in het noorden, sinds lang bekend om de productie van druiven voor port en een van de oudste teeltgebieden ter wereld. Tegenwoordig komen hier mooi gestructureerde rode wijnen vandaan.

Opkomende wijnen uit het Dourogebied, modern gepresenteerd in een bar in Lissabon.



Wijnbouw met traditie

Verder naar het zuiden, in de provincies Beira Alta en Beira Litoral, worden de volle rode wijnen van de Dão en de fruitige rode wijnen van Bairrada gemaakt. De Alentejo is een van de meest gerenommeerde wijnstreken van Portugal. Nieuwe producten en frisse ideeën worden hier niet geschuwd.

Liefhebbers van witte wijn mogen de krachtige, licht mousserende vinho verde uit het noordwesten van Portugal niet missen. Deze wijn heeft in de afgelopen jaren zijn ouderwetse imago afgeschud en vormt het perfecte aperitief. Bestel hem op een schaduwrijk terras of bij een voorgerecht van gegrilde sardines.

Port: altijd perfect

Port is het traditionele, universele geschenk van Portugal aan de wijnwereld. Het kan op elk moment van de dag worden genoten; witte port met tonic als aperitief of een oude tawny bij een stuk chocoladetaart. Terwijl wijn al sinds de Romeinse tijd in de 100 km lange Dourovallei wordt gemaakt, stamt port uit de 17e eeuw. Toen Britse handelaren door de oorlogen met Frankrijk geen rode wijn meer konden krijgen, begonnen ze Portugese wijnen te waarderen.

In 1703 werd bij het verdrag van Methuen de belasting op Portugese importwijn in Groot-Brittannië verlaagd, in ruil voor vergunningen voor Britse textielhandelaren in Portugal. Omdat de wijnen het transport over zee vaak niet verdroegen, versterkten de schippers ze met brandewijn. Zo ontstond port en kregen we grote portnamen als Croft, Dow's en Taylor's, die tot op heden een groot deel van de portwereld uitmaken.

Hoe port ontstaat

De druiven worden in de herfst met de hand geoogst en in stenen vaten geplet of, wat vaker voorkomt, gegist in stalen tanks. Na twee dagen wordt het gistingsproces stopgezet door de toevoeging van alcohol en de wijn in houten vaten overgebracht. In het voorjaar worden de vaten naar opslagplaatsen in Vila Nova de Gaia vervoerd om ver-

der te rijpen. Sinds de bouw van enkele dammen kunnen de traditionele *barcos rabelos* niet meer over de Douro worden vervoerd. Daarom worden ze vaak met vrachtwagens van de *quintas* (boerderijen) naar de wijnhuizen in Porto gebracht.

In Vila Nova de Gaia knippen de neonverlichte namen van beroemde portmerken alsof het niets is. Tussen de wijnhuizen, *lodges* genoemd, rijgen uitnodigende wijnbars en restaurants zich aaneen langs de rivier. Voor een bezoek en proeverij lenen vooral Ramos Pinto en Taylor's zich heel goed.

Een korte cursus port

Wit is droog of zoet en wordt gekoeld geserveerd als aperitief. Rosé smaakt licht en fruitig, terwijl ruby donker en fruitig is en een volle body heeft. Een tawny is amberkleurig en heeft minstens tien jaar op hout gerijpt. De beste wijn uit een uitzonderlijk goed jaar wordt tot vintage uitgeroepen en na twee jaar op het vat in flessen overgedaan. Daar rijpt hij dan minstens tien jaar verder en krijgt een donkere kleur, een intens aroma en een korstachtige droesem. Vintage port moet voor het serveren gedecanteerd worden en nog op dezelfde dag worden geconsumeerd.

Laag-Alentejo

Wanneer?	Vooral mooi in de vroege zomer, wanneer de papaver bloeit
Lengte	222 km
Duur	Rondrit van minimaal 4 uur met de auto
Start/Eind	Beja ↗ 227 E1

Deze prachtige rit brengt je in het zuidelijker gelegen Laag-Alentejo, een gebied dat de meeste toeristen overslaan. Er wonen maar weinig mensen en het aantal 'niet te missen' bezienswaardigheden is op één hand te tellen. Het is echter heerlijk om hier over heel stille wegen te rijden en de gemoedelijke, kleine plaatsjes te verkennen.

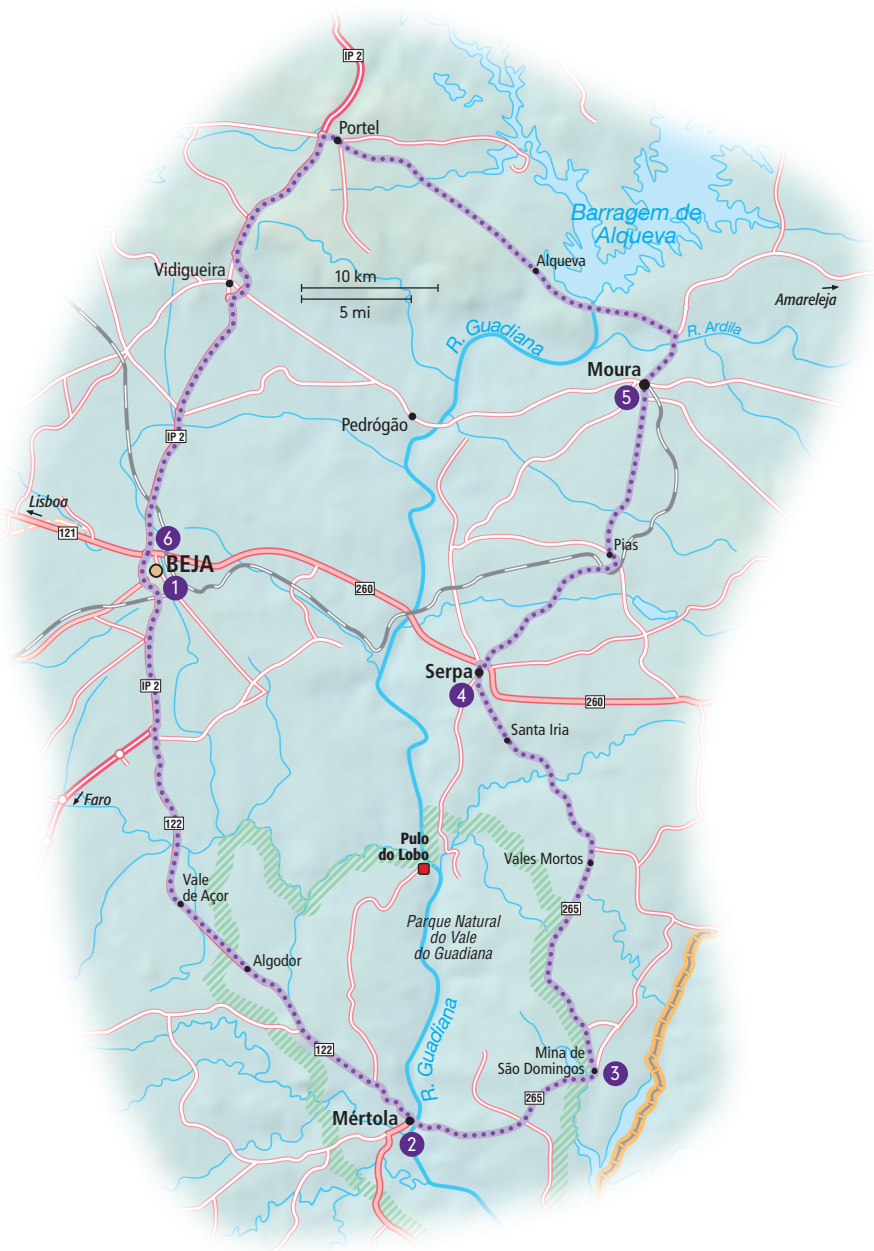
1-2

Begin de rit in Beja (blz. 160) en volg de IP2 in de richting van Faro. De weg loopt door een weids, open landschap van graanvelden en kurkeiken, waarbij je op veel stammen cijfers op de bast ziet die de datum van de volgende oogst aangeven.

Buig na 15 km linksaf naar de N122 in de richting van Mértola, een stille weg met af en toe een geïsoleerde boerderij of een klein gehucht. In Mértola (blz. 161) aangekomen, kun je de auto het best parkeren aan de voet van de burcht in het centrum.

Een kurkeik kan tot 150 jaar oud worden; pas na 40 jaar kan er kwaliteitskurk worden geogst.





Mijn dag met vissershavens en monstergolven

De rit van Peniche naar Aveiro vormt een aaneenschakeling van mooie badplaatsen, afgelegen stranden en spectaculaire uitzichtpunten. Overal kom je vissers tegen, maar ook surfers, want de Atlantische kust van Portugal geldt als een van de beste surfplekken ter wereld.



9.30 uur: vanuit Peniche de wijde wereld in

Vroeger zetten ontdekkingsreizigers en vissersvloten zeil vanaf het schiereiland Peniche. Tegenwoordig behoort de stad met zijn eindeloze stranden tot de topbestemmingen voor surfers. Via de regionale weg N 114 en Óbidos bereik je na 50 km de halfronde baai van São Martinho do Porto met zijn heerlijk beschutte zandstrand. Tijd voor een eerste koffiepauze? Langs de strandpromenade vind je talloze cafés.



11 uur: landelijke idylle

Rijd verder naar het noorden via de N 242 door het karakteristieke landschap: met maquis begroeide heuvels die afgelegen, gouden zandstranden omlijsten, de meeste alleen te voet bereikbaar. In het achterland liggen kleine boerderijen en vakantiehuusjes. Hier en daar worden druiven, graansoorten of olijven verbouwd en vissen liggen te drogen op het strand. Na 20 km leidt de weg terug naar de kust, passeert Nazaré's kleine haven en bereikt het strand van de badplaats Praia da Vila.



18 uur: Portugals Venetië

Einde

Barco Moliceiro

18 uur

Mercado do Peixe

Costa Nova

17 uur

17 uur: een mooi kleurtje, toch?

Figueira da Foz

16 uur

16 uur: het Portugese Rimini

12.30 uur: en dan een caldeirada

12.30 uur

11.30 uur: naar de monstergolven

11.30 uur

São Pedro de Moel

Praia de Vale Furado
Praia da Lêgua
Praia da Falca

Praia do Norte
Farol da Nazaré

Nazaré

9.30 uur: vanuit Peniche de wijde wereld in

9.30 uur

Start

Peniche

São Martinho do Porto

11 uur

35 • Óbidos



11 uur: landelijke idylle

10 km
6 mi



PORTUGAL

- Duidelijke indeling op kleur
- Uitgebreide plattegronden en gedetailleerde kaarten
- Verrassende wandeltochten
- Top 10 hoogtepunten

Van 960 kilometer strand tot adembenemende bergen, chique winkelstraten, traditionele feesten en een obsessie voor voetbal, Portugal heeft het allemaal.

Uiteraard met Lissabon als een van de kleinste en meest sfeervolle hoofdsteden van Europa. De levendige sfeer van Portugal is het ontdekken waard.

www.watenhoe.nl



NUR 512



9 789021 573885

VOOR ELKE REIZIGER DE JUISTE GIDS

STAD & STREEK

Een complete gids voor een vakantie waarmee je zowel de steden als de mooiste plekjes in de omgeving kunt ontdekken.

HOOGTEPUNTEN

Een compactere gids met de belangrijkste insider tips en 'must see' plekken van een regio.

STEDENTRIP

Een handzame gids met alle hoogtepunten en plattegronden voor als je graag alleen een stad bezoekt.

TAALGIDS

Onmisbaar voor als je een taal probeert te begrijpen en te gebruiken.

