

ONTDEK DE STAD EN DE MOOISTE PLEKJES IN DE OMGEVING



⦿ Top 10 selectie & insider tips


Verrassende ⦿ wandeltochten en autotochten



⦿ Inclusief gedetailleerde kaarten en uitgebreide plattegronden

Duidelijke ⦿ indeling op kleur





WAT & HOE

PORTUGAL

STAD & STREEK



**Top 10
hoogtepunten
& INCLUSIEF
KAARTEN**

★ TOP 10



Mis ze niet! In onze top 10-lijst vind je de belangrijkste bezienswaardigheden, van de absolute nummer 1 tot en met nummer 10.

1★ PRAIAS DO ALGARVE ► 164

Kilometerslange gouden stranden aan de Algarve, tussen Atlantische Oceaan en kliffen, en dan ineens lieflijke baaien (afb. links).

2★ SAGRES & CABO DE SÃO VICENTE ► 167

Aan de uiterste zuidwestelijke punt van de Algarve rijst de naar St. Vincent genoemde kaap op uit de zee.

3★ BELÉM ► 50

Het goede, oude Lissabon uit de tijd van de zeevaarders leeft nog enigszins voort in dit stukje stad. Hoogtepunten zijn de Torre de Belém en het Mosteiro dos Jerónimos.

4★ SINTRA ► 56

In en om het stadje Sintra zijn cultuur en natuur alomtegenwoordig: uitbundig groene bergen, twee schitterende historische paleizen en de burchtmuren uit de tijd van de Moren.

5★ MOSTEIRO DE BATALHA ► 114

Dit bouwwerk dat lijkt op suikerwerk kent geen gelijke in Portugal. Het is ontworpen als klooster en als symbool voor de overwinning op de Spaanse burenen.

6★ COIMBRA ► 118

Als je jong bent, wil je hier vast graag studeren! En als bezoeker ontdek je in allerlei details dat dit wel de mooiste universiteitsstad van Portugal is.

7★ FÁTIMA ► 122

Ook wanneer je niet echt gelooft, kun je nauwelijks om de sfeer in Fátima heen. Het is een van de bekendste bedevaartsoorden van het christendom.

8★ SERRA DA ESTRELA ► 124

Portugals 'Sterrengebergte' schurkt met bijna 2000 m hoogte tegen de wolken aan. Ontdek het hoogland van Portugal, de wandelwegen en rotsformaties.

9★ CASTELO DE SÃO JORGE ► 61

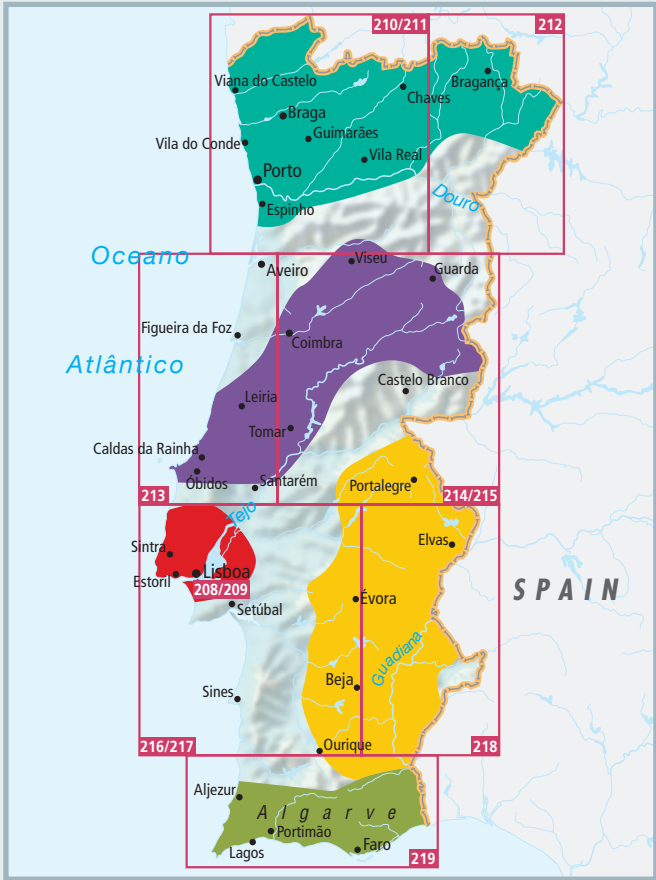
Tussen de muren van deze enorme burcht in Lissabon kun je heel bijzondere ontdekkingen doen. Je hebt er bovendien een grandioos uitzicht over de stad.

10★ VILA NOVA DE GAIA ► 88

Pal tegenover de op een na grootste metropool van Portugal, in Porto, aan de oevers van de Douro, stijgt het alcoholgehalte. Hier vind je de enorme portopslagplaatsen, beslist een bezoek waard!

Kaarten

Hoofdstukindeling: zie binnenkant vooromslag




Legenda

- Snelweg
- Autoweg
- Doorgaande weg
- Hoofdweg
- Secundaire weg
- Weg in aanbouw
- Spoorweg
- Veerdienst, bootverbinding
- Landsgrens
- Provinciegrens
- Grens natuurpark
- Verboden gebied
- Internationale luchthaven
- Regionale luchthaven
- Haven

- Burcht, kasteel, ruïne
- Klooster, kerk, kapel
- Bezienswaardigheid
- Archeologische vindplaats
- Zendmast, windkrachtmeter
- Kuurbad, badstrand

- Top 10
- Hoogtepunten
- Verder ontdekken

1 : 800 000





Oceano Atlântico

216

A

B

C

Even oriënteren

Lissabon (Lisboa) is sinds 1255 de hoofdstad van Portugal, en het is een van de kleinste en meest sfeervolle hoofdsteden van Europa. De stad ligt op zeven heuvels aan de noordelijke oever van de monding van de Taag (Tejo) en is opwindend en multicultureel, dankzij de vele immigranten uit de voormalige Afrikaanse en Aziatische koloniën. Een op de tien Portugezen woont in Lissabon.

De meeste bezoekers komen per vliegtuig in Lissabon aan, maar de mooiste aanblik over de stad krijg je wanneer je met een van de veerponten over de rivier de Taag de stad binnenkomt. Voor je ligt Praça do Comércio, het voormalige exercitieterrein en de symbolische toegangspoort van de stad. Verderop, achter een triomfboog, loopt de Rua Augusta door de Baixa (benedenstad), het centrum van de stad voor zakendoen en winkelen. Aan de westkant ligt de Bairro Alto (bovenstad) en het boetiekrijke Chiado; aan de oostkant het doolhofachtige Alfama, bekroond door een Moors kasteel. Aan de andere kant van het water voorbij Ponte 25 de Abril blijkt een reusachtig standbeeld van Christus vanaf de zuidelijke oever omlaag.

De huidige vorm van Lissabon is hoofdzakelijk het gevolg van het meest traumatische incident uit de geschiedenis van de stad, de aardbeving van 1755. Deze sloeg toe op Allerheiligen en leidde tot een enorme vloedgolf. Zeker 40.000 mensen kwamen daarbij om het leven. De heropbouw van de Baixa volgens een rasterwerk was voornamelijk de architecturale visie van één man, de eerste minister Marquês de Pombal. De mannelijne toren en het klooster van Belém, die beide nog uit de tijd van de ontdekkingsreizen (► 51) stamden, bleven gespaard. Het klooster werd gebouwd van het geld dat werd verdiend met de invoer van Indische kruiden en Braziliaans goud.

In de jongste geschiedenis heeft Lissabon een andere transformatie ondergaan. Oude havencomplexen kregen een nieuwe bestemming, historische gevels werden verfraaid en over de Taag ligt nu een van de langste bruggen van Europa. Lissabon is nu een markant mengelmoes van nostalgie en innovatie.





In Parque Eduardo VII, Lissabons groene oase, kun je flaneren en op hete dagen heerlijk op een bankje zitten



Top 10

- ★ 3 Belém ▶ 50
- ★ 4 Sintra ▶ 56
- ★ 9 Castelo de São Jorge ▶ 61

Hoogtepunten

- 11 Museu Calouste Gulbenkian ▶ 63
- 12 Alfama ▶ 65
- 13 Parque das Nações ▶ 69

Verder ontdekken

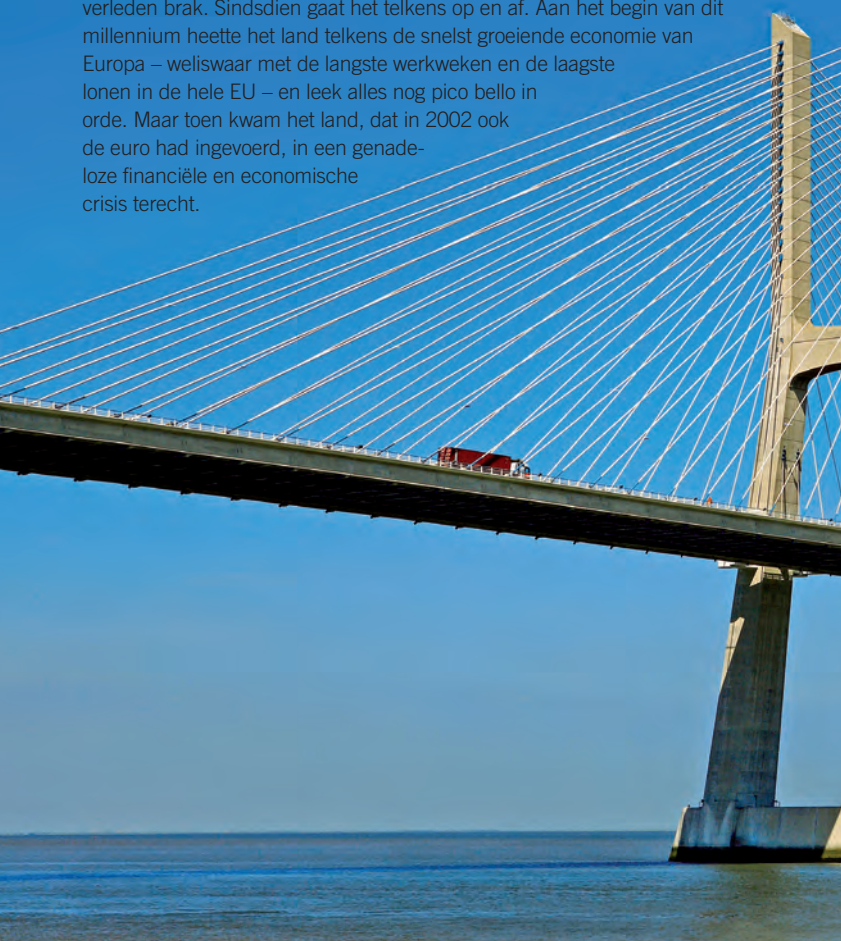
- 14 Museu Nacional de Arte Antiga ▶ 71
- 15 Estrela ▶ 71
- 16 Bairro Alto ▶ 71
- 17 Parque Eduardo VII ▶ 72
- 18 Museu Nacional do Azulejo ▶ 72
- 19 Estoril & Cascais ▶ 73
- 20 Palácio de Mafra ▶ 74

Het magazine

PORTUGAL IN DE 21E EEUW

In het hedendaagse Portugal kun je je onderdompelen in de cafécultuur, golfen op uitstekende golfbanen, winkelen in de chique wijk Chiado in Lissabon, luieren op het strand en processies tijdens religieuze feesten meemaken.

Het 21e-eeuwse Portugal verandert snel. Deze dynamiek hangt samen met de toetreding tot de Europese Economische Gemeenschap (EEG), nu de Europese Unie (EU), in 1986, toen Portugal met zijn nogal traditionele verleden brak. Sindsdien gaat het telkens op en af. Aan het begin van dit millennium heette het land telkens de snelst groeiende economie van Europa – weliswaar met de langste werkweken en de laagste lonen in de hele EU – en leek alles nog *pico bello* in orde. Maar toen kwam het land, dat in 2002 ook de euro had ingevoerd, in een genadeloze financiële en economische crisis terecht.



ECONOMISCHE MALAISE

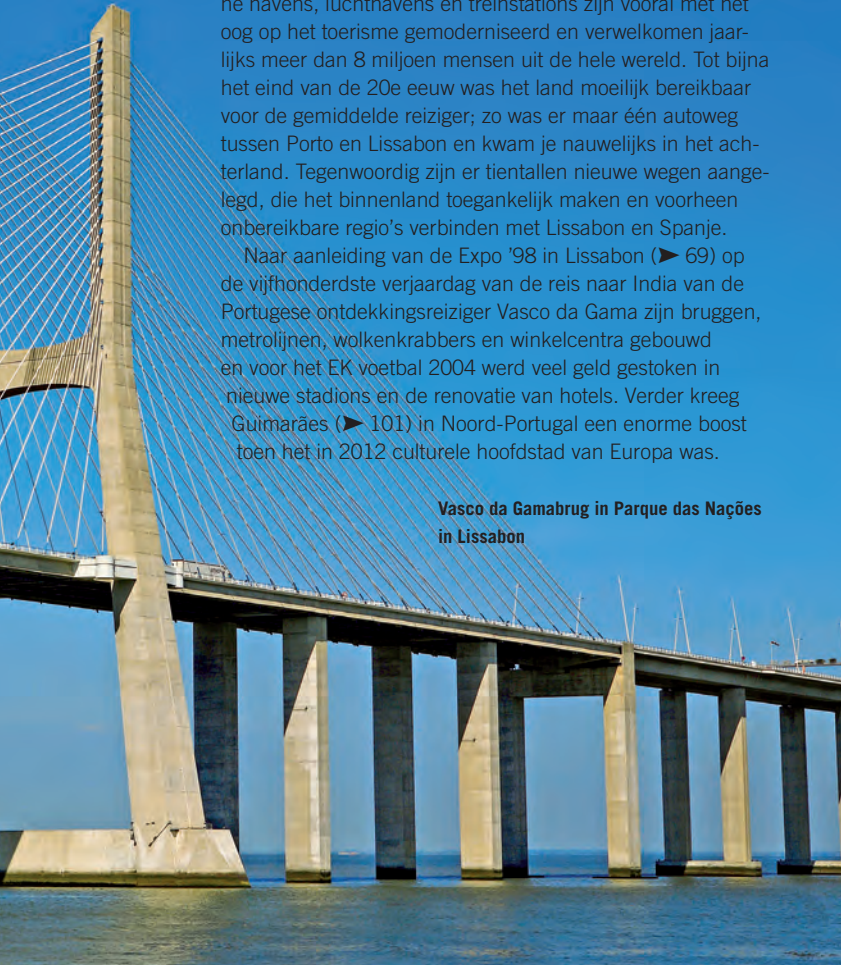
Het economische tijt keerde in de tweede helft van het decennium, met een grote staatsschuld en een lage productiviteit en groei in verband met de wereldwijde recessie. In 2011 was er veel weerstand tegen de voorgestelde bezuinigingsmaatregelen om het begrotingstekort aan te pakken, zoals belastingverhoging en korting op pensioenen, salarissen en werkloosheidsuitkeringen. Portugal was na Griekenland en Ierland het derde land dat financiële steun (€ 78 miljard) van de EU en het IMF kreeg. De bezuinigingsmaatregelen, die in 2014 opnieuw werden aangescherpt, troffen vooral burgers uit de lagere en middelste lagen van de bevolking. Steeds meer mensen gingen de straat op om te demonstreren. Portugal verliet het eurohulpprogramma en de in 2015 samengestelde regering wil de bezuinigingen weer iets terugschroeven. Het toerisme is een van de hoopgevende pijlers.

EN TOCH VOORUITGANG

Portugal heeft het laatste decennium veel vooruitgang geboekt. De moderne havens, luchthavens en treinstations zijn vooral met het oog op het toerisme gemoderniseerd en verwelkomen jaarlijks meer dan 8 miljoen mensen uit de hele wereld. Tot bijna het eind van de 20e eeuw was het land moeilijk bereikbaar voor de gemiddelde reiziger; zo was er maar één autoweg tussen Porto en Lissabon en kwam je nauwelijks in het achterland. Tegenwoordig zijn er tientallen nieuwe wegen aangelegd, die het binnenland toegankelijk maken en voorheen onbereikbare regio's verbinden met Lissabon en Spanje.

Naar aanleiding van de Expo '98 in Lissabon (► 69) op de vijfhonderdste verjaardag van de reis naar India van de Portugese ontdekkingsreiziger Vasco da Gama zijn bruggen, metrolijnen, wolkenkrabbers en winkelcentra gebouwd en voor het EK voetbal 2004 werd veel geld gestoken in nieuwe stadions en de renovatie van hotels. Verder kreeg Guimarães (► 101) in Noord-Portugal een enorme boost toen het in 2012 culturele hoofdstad van Europa was.

**Vasco da Gamabrug in Parque das Nações
in Lissabon**



1 LISSABON

Wandeling

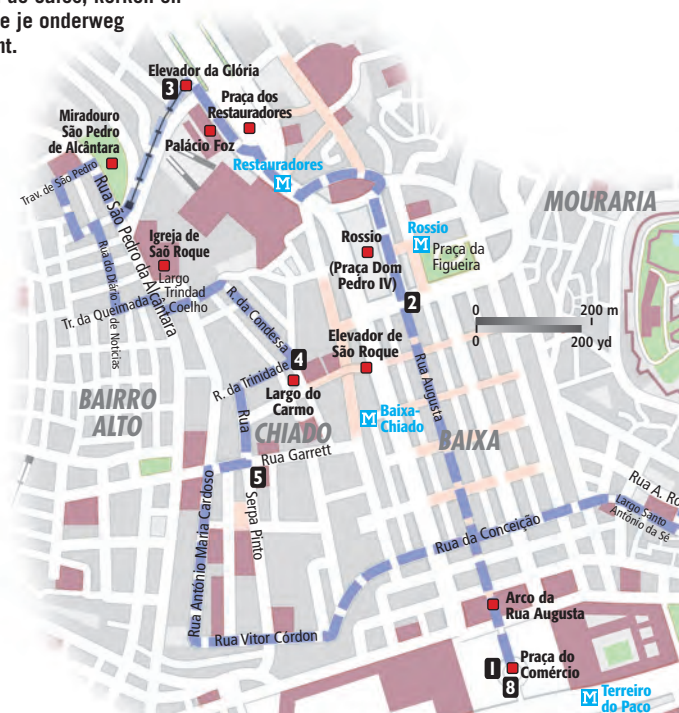
AFSTAND 4 km lopen, plus tram- en kabelbaanritten
DUUR 2-2,5 uur **BEGIN-/EINDPUNT** Praça do Comércio
 + 209 D2



Op deze wandeling kom je door vier heel verschillende wijken – Alfama, Baixa, Chiado en Bairro Alto – die samen de historische kern van Lissabon vormen. De tocht omvat een tramrit en een klim met een kabelbaan, die op zichzelf al leuk zijn, en een gemakkelijke, aangename manier vormen om de heuvels op te komen. Je kunt de wandeling in 2 uur doen, maar neem liever een halve dag de tijd, zodat je etalages kunt kijken en een kijkje kunt nemen in de cafés, kerken en musea die je onderweg tegenkomt.

0-2

Begin vanaf **Praça do Comércio**, het grote open plein aan de waterkant, met je rug naar de rivier. Het plein is nog steeds bekend als Terreiro do Paço, naar het koninklijke paleis dat hier vroeger stond. In het midden staat een beeld van Dom José I, koning van Portugal ten tijde van de aardbeving van 1755 en de daaropvolgende heropbouw van Lissabon. Loop rechtdoor door de triomfboog, de symbolische poort



naar de stad vanaf de rivier. Dit brengt je in de **Rua Augusta**, de belangrijkste winkelstraat van Baixa (benedenstad). Op zonnige dagen komt de promenade tot leven met straatzangers en -handelaren, drukke krantenstalletjes en caféterrassen. De winkels hier zijn een gevarieerde mix van bekende modewinkels en eigenaardige plaatselijke winkels, zoals **Casa Macário** (nr. 272-274), een ouderwetse koffiewinkel waar flessen vintage port op de planken verstoffen. Kijk als je bijna bovenaan bent even naar links, naar de **Elevador de Santa Justa**, een zeer geliefde ijzeren lift ontworpen door een leerling van Gustave Eiffel, geopend in 1902 om Baixa met Chiado te verbinden. Als je een buskaart hebt, is die ook geldig voor de *elevador*. Hoewel de roltrappen in het metrostation Baixa-Chiado efficiënter zijn, is een ritje met de *elevador* een opwindende belevenis en de vergezichten vanaf de top zijn fantastisch.

2-3

Rua Augusta eindigt in de **Rossio**, een wijk met een centraal plein met fontein, bloemenstalletjes en een



De enorme Arco da Rua Augusta, Praça do Comércio, in de wijk Baixa

golgende mozaïekbestrating. Het plein heet officieel Praça Dom Pedro IV, naar het beeld van de koning in het midden – hoewel dat oorspronkelijk ontworpen was als een beeld van keizer Maximiliaan van Mexico, die geëxecuteerd werd voor het af was.

Café Nicola en **Pastelaria Suíça**, tegenover elkaar op de Rossio, bieden terrassen om mensen te kijken, en mooie vergezichten zijn er vanaf de vervallen **Igreja do Carmo**, hoog op de heuvel boven de westelijke kant van het plein.

Verlaat het plein via de verste linkerhoek en je komt uit voor het station Rossio, met de indrukwekkende neomanuelijnse gevel. Het werd in 1892 gebouwd als het cen-



In vier dagen

Weet je niet precies waar je wilt beginnen? Dan bieden deze pagina's een praktische en plezierige tocht van vier dagen langs de beste bezienswaardigheden. Een beschrijving van de hoogtepunten vind je verderop (► 50 e.v.).

Dag 1

's Morgens

Neem vanaf Praça do Comércio, tram 15E naar **3** Belém (► 50) om het glorieuze maritieme verleden van Portugal te bewonderen. Loop langs de waterkant naar de Torre de Belém, en kijk rond in het Museu de Marinha. Neem ruim de tijd voor het manuelijnse **Mosteiro dos Jerónimos** (► 52); het rijkversierde steenhouwwerk is een eerbetoon aan de Portugese ontdekkingsreiziger Vasco da Gama. Geniet van een custardtaartje in de met azulejo's betegelde **Antiga Confeitaria de Belém** (► 77).



's Middags en 's avonds

Ga met de tram terug naar de Alcântaradokken en verken het **14** Museu Nacional de Arte Antiga (► 71). Als je uit wilt gaan, keer je terug naar het opgeknapte dokgebied en kies je uit de chique loungecafés en clubs in de oude pakhuizen van het volledig gerenoveerde havenkwartier (► 82). Je kunt ook terugkeren naar Belém om er een concert te bezoeken in het **Centro Cultural de Belém** (► 82). Dit kunstcentrum biedt een interessant programma met klassieke muziek, opera, jazz en dans.

Dag 2

's Morgens

Neem de metro naar São Sebastião om het **11** Museu Calouste Gulbenkian (► 63) te bezoeken. Voor dit uitmuntende museum moet je beslist voldoende tijd uittrekken.

's Middags en 's avonds

Loop heuvelafwaarts naar het centrum door het **17** Parque Eduardo VII (► 72) en langs de met bomen omzoomde Avenida da Liberdade. Neem tram 28 door de smalle straten van Castelo naar de Moorse wijk **12** Alfama (► 65). Loop dan weer heuvelopwaarts naar het **9** Castelo



de **São Jorge** (► 61) en vergaap je aan de zonsondergang boven de rivier de Taag. Wandel dan terug naar Alfama en geniet daar van een goed visgerecht en authentieke fado in een van de kleine clubs (► 22).

Dag 3

's Morgens

Neem de metro naar station Oriente en breng een paar heerlijke uren door in **B Parque das Nações** (► 69). Bezoek het oceaanacqarium (links) of maak een fijne wandeling langs de rivier.

's Middags en 's avonds

Ga voor trendy Portugese stijlen naar het Centro Comercial Vasco da

Gama, en neem dan de metro naar station Rossio, voor een drankje op een terras. Neem de Elevador da Glória naar de Bairro Alto – en geniet eventueel nog van een aperitief bij de **Solar do Vinho do Porto** (► 80). Er zijn hier veel mogelijkheden om lekker te eten, loop dus niet meteen weer verder. Na een smakelijk diner kun je aansluitend naar een van de levendige, kleinere bars in **16 Bairro Alto** (► 71), voor een klinkend glas.

Dag 4

's Middags en 's avonds

Vandaag kun je lekker uitwaaien! Neem de trein van Cais do Sodré naar **19 Estoril** (onder, ► 73) en flaneer langs de waterkant naar **19 Cascais** (► 73). Neem dan de bus en rijd verder naar **4 Sintra** (► 56). Het stadscentrum hier biedt zoveel gelegenheden om te eten en drinken, dat je vast nauwelijks kunt kiezen! Wandel door het parkachtige bos naar Castelo dos Mouros en Palácio da Pena, en neem de bus of trein terug naar Lissabon.





PORTUGAL

- Duidelijke indeling op kleur
- Uitgebreide plattegronden en gedetailleerde kaarten
- Verrassende wandeltochten
- Top 10 hoogtepunten

Van 960 kilometer strand tot adembenemende bergen, chique winkelstraten, traditionele feesten en een obsessie voor voetbal, Portugal heeft het

allemaal. Uiteraard met Lissabon als een van de kleinste en meest sfeervolle hoofdsteden van Europa. De levendige sfeer van Portugal is het ontdekken waard.

www.watenhoe.nl



NUR 512



9 789021 568409

VOOR ELKE REIZIGER DE JUISTE GIDS

STAD & STREEK

Een complete gids voor een vakantie waarmee je zowel de steden als de mooiste plekjes in de omgeving kunt ontdekken.

HOOGTEPUNTEN

Een compactere gids met de belangrijkste insider tips en 'must see' plekken van een regio.

STEDENTRIP

Een handzame gids met alle hoogtepunten en plattegronden voor als je graag alleen een stad bezoekt.

TAALGIDS

Onmisbaar voor als je een taal probeert te begrijpen en te gebruiken.

