



 NATIONAL
GEOGRAPHIC

SCHOTLAND



NATIONAL
GEOGRAPHIC

Reisgids
SCHOTLAND

Robin en Jenny McKelvie



Inhoud

De reis indelen 8

Geschiedenis en cultuur 13

Het huidige Schotland 14 Highland Games 20 Eten en drinken 24
Land en landschap 30 Geschiedenis 36 Kunst 46 Het *Outlander*-effect 50

Edinburgh en de Lothians 55

Edinburgh 58 Leith en de dokken 74 Buiten het centrum 76
De Lothians 80

Glasgow en Ayrshire 91

Het centrum van Glasgow 94 Buiten het centrum 104 Ayrshire 106

Zuid-Schotland 111

Dumfries en Galloway 114 De Borders 120

Midden-Schotland 129

Stirlingshire 132 De Trossachs en Loch
Lomond 136 Argyll 140 Perthshire 146

De oostkust 153

Fife 156 Dundee en Angus 162 Deeside 166 Aberdeen 172
De noordoostkust 176

De Centrale en Westelijke Hooglanden 181

Inverness 184 Aviemore en de Cairngorms 188 De Great Glen 196
Het westen 200

De Noordelijke Hooglanden 211

De oostkust 214 Het noorden van Schotland 216 Het noordwesten 220

De eilanden voor de westkust 229

De Argyll-eilanden 232 De kleine eilanden 244 Skye 246
De Buiten-Hebriden 252

De Orkney- en Shetlandeilanden 267

De Orkney-eilanden 270 De Shetlandeilanden 278

Reiswijzer 286

Hotels 294 Winkelen 306 Uitgaan 308 Activiteiten 310 Register 314
Fotoverantwoording 318

*P. 2-3: Glenfinnan Viaduct – de brug waar Harry Potter met de Zweinsteinexpres overheen rijdt – overspant Finnan Valley bij Loch Shiel en is onderdeel van de West Highland Line.
Links: een traditionele Highland dancer tijdens de Highland Games in Hazlehead Park, Aberdeen.*

De reis indelen

Schotland is een van de spectaculairste landen ter wereld: duizenden ruige bergen en heuvels, honderden eilanden en talloze lochs en rivieren, allemaal met hun eigen, rijke fauna. Tegen dat indrukwekkende natuurlijke decor spelen geschiedenis en cultuur een grote rol in de eeuwenoude steden, dorpen en kastelen.

DOOR SCHOTLAND REIZEN

Door Schotland reizen is op zichzelf al leuk, maar pas op dat u de reistijden niet onderschat. Het is een groot land met een enorm lange kustlijn, twee keer zo lang als die van Frankrijk of Spanje. Zo kunt u de reis van Glasgow naar Campbeltown in 20 minuten maken als u het vliegtuig neemt, maar met de auto doet u er 3 uur over! Toch is de auto hier het beste vervoermiddel, want die biedt u de mogelijkheid het landschap goed te bekijken en te stoppen waar u maar wilt. Een bezoek aan Schotland krijgt niet alleen kleur door de beroemde steden, er zijn ook ongelooflijk leuke kleine weggetjes en verborgen plekjes. Voor een bezoek aan de eilanden bent u afhankelijk van de ferry's (tel. 01475 650 397, *calmac*.

co.uk). Schotland staat ook bekend om zijn adembenemende spoorlijnen (tel. 0344/811 0141, *scotrail.co.uk*), misschien wel de mooiste van onze planeet, maar met de trein reist u zelden sneller dan met de auto: kies dus voor het spoor om van de ervaring zelf te genieten. De meest afgelegen Schotse eilanden, zoals de Buiten-Hebriden en de Shetlandeilanden, zijn het best door de lucht te bereiken (tel. 0141 642 9407, *loganair.co.uk*). Vliegen is ook een efficiënte manier om te reizen als u weinig tijd hebt. De Borders Railway, die in 2015 nieuw leven werd ingeblazen, verbindt Edinburgh met de Scottish Borders, terwijl het aantal budgetmaatschappijen dat op Edinburgh en Glasgow vliegt nog voortdurend groeit.

EEN WEEK NAAR SCHOTLAND

Als u voor het eerst naar Schotland gaat, is het een goed idee om in de pittoreske historische hoofdstad Edinburgh te beginnen, daarna naar de prachtige natuur van de Hooglanden door te reizen en tot slot de centrale regio en de grootste stad, Glasgow, te bezoeken, om daar nog meer geschiedenis en cultuur op te snuiven. De meeste vluchten vanuit de rest van Europa en Amerika komen in een van deze twee grote steden aan.

Begin **Dag 1** in Edinburgh, bezoek Edinburgh Castle en geniet van een lange luie wandeling over de Royal Mile, langs eeuwen geschiedenis, naar het Palace of Holyroodhouse. Maak overdag een keus uit de vele prachtige musea en 's avonds uit de ontelbare gezellige pubs.

Gebruik Edinburgh op **Dag 2** als uitvalsbasis, rijd een halfuur zuidwaarts, naar Roslin en de fascinerende Rosslyn Chapel, waar zich volgens sommigen de heilige graal heeft

NIET MISSEN

- **Het panoramische uitzicht over Edinburgh vanaf Arthur's Seat 67**
- **Herbeleef de heroïsche strijd van William Wallace en Robert the Bruce bij Stirling 133**
- **Genieten van sublieme Schotse zeevruchten in Oban 143**
- **Een tochtje over Loch Ness, op zoek naar Nessie 197**
- **Ben Nevis beklimmen, de hoogste berg van het Verenigd Koninkrijk 198-199**
- **Uw favoriete wee dram proeven in de distilleerderij waar het wordt gemaakt 233**
- **Op Orkney de sfeer van het lang vervlogen neolithicum voelen 276-277**

ENTREEPRIJZEN

In deze gids geeft een schaal van € tot

€€€€€ de volgende prijzen aan:

€ = minder dan € 12

€€ = € 12-€ 17,50

€€€ = € 17,50-€ 23

€€€€ = € 23-€ 30

€€€€€ = meer dan € 30

bevonden. Geniet van een lunch aan het water in de mooie voorstad South Queensferry en bezoek daar Hopetoun House. Rijd 11 km naar het westen, naar Linlithgow Palace, waar de geest van Schotlands meest geromantiseerde vorstin nog voelbaar is: Mary Queen of Scots. Keer vervolgens terug naar het werelderfgoed van Edinburgh voor een griezelige spooktocht onder de Royal Mile of een voorstelling in een van de theaters.

Dag 3 begint met een rit van 2 uur naar het noorden, naar Perthshire, waarbij u via een van de sensationele bruggen over de rivier de Forth komt. Daarachter ligt een golvend landschap. Ga na uw lunch in Perth naar Scone Palace, waar de Schotse koningen vroeger werden gekroond. Via de A9 rijdt u daarna de majestueuze Schotse Hooglanden binnen, gevolgd door een prachtige rit van 2 uur door de bergen naar het drukke skiresort Aviemore. Indien het nog licht is als u aankomt, trek dan met de Cairngorm Mountain Railway het ruige berglandschap in om van de zonsopgang te genieten.

Op **Dag 4** rijdt u nog een uur verder naar het noorden, naar de enige stad in de Hooglanden, Inverness. Maak een omweg langs Culloden, waar de catastrofale nederlaag van de Schotse jakobieten in 1746 een eind maakte aan het clansysteem in de Hooglanden. Inverness zelf biedt culturele bezienswaardigheden, een mooie rivier en kiltmakerijen.

Het 30 m hoge beeld van twee kelpies, mythische waterpaarden, siert het landschap bij Falkirk.

BEZOEKERS- INFORMATIE

De belangrijkste informatiebron is **VisitScotland** (visitscotland.com), het nationale toeristenbureau. Hier vindt u informatie over accommodaties, bezienswaardigheden en activiteiten in heel Schotland. Naast een geweldige website heeft deze organisatie in de meeste grotere plaatsen een VisitScotland iCentre, dat folders, kaarten en informatie over rondleidingen verstrekt en waar u accommodaties kunt boeken. Zie de Reisleidingswijzer op p. 289-292 voor allerlei praktische tips.

Dag 5 begint met een fraaie rit langs de oevers van het beroemde Loch Ness en wie weet een glimp van Nessie, het wereldberoemde monster. Maak een vaartocht vanuit het leuke stadje Fort Augustus, waarna u nog tijd hebt om door de romantische ruïne van Urquhart Castle te slenteren. Vandaar is het anderhalf uur rijden naar de Atlantische kust en de vroegere garnizoensstad Fort William, die prachtige vergezichten biedt en allerhande faciliteiten.



Edinburgh en de Lothians

Edinburgh scheidt niet graag op over zijn geschiedenis, maar leeft er wel mee: overal hoort u prachtige verhalen over middeleeuwse schurken, vetes tussen edelen en koninklijke of kerkelijke intriges. Dat geldt ook voor de omringende regio, de Lothians, en daar zijn bovendien prachtige golfbanen, pittoreske dorpjes en gebieden met oogverblindende natuur.

Edinburgh heeft altijd in het brandpunt van de turbulente Schotse geschiedenis gestaan, zoals toen Bonnie Prince Charlie het kasteel belegerde in een mislukte poging om de Britse troon terug te krijgen, of in de grote bloeiperiode van de Schotse verlichting. Tegenwoordig is Edinburgh een moderne, bruisende stad, die zeker niet alleen op het verleden teert, maar voortdurend naar de toekomst kijkt. Er zijn exclusieve winkels en stijlvolle hotels, maar ook unieke oude wijken,

elk met een eigen karakter. De Schotse hoofdstad ontleent bovendien een nieuwe identiteit aan het feit dat het Schotse parlement er terug is. Na driehonderd jaar.

Edinburgh heeft bijnamen als 'het Athene van het noorden' te danken aan de combinatie van een schitterende natuurlijke ligging en goed bewaarde architectuur. Belangrijker is de erkenning van de Unesco, die de middeleeuwse Old Town, de georgiaanse New Town en de Forth Bridge op de werelderfgoedlijst



heeft gezet. De omringende natuur, met vulkanische rotsen, woeste heuvels en het estuarium van de machtige rivier de Forth, heeft de stad altijd al iets extra's gegeven.

Ga ook eens buiten het centrum kijken, in de oude havenwijk Leith, die nu bekendstaat om zijn toprestaurants, en de voorstad South Queensferry, met zijn drie beroemde bruggen, om met eigen ogen te zien waarom Edinburgh de drukstbezochte stad van Schotland is.

De drie regio's rond Edinburgh – East Lothian, Midlothian en West Lothian, die samen de Lothians worden genoemd – hebben elk hun eigen verrassingen in petto: badplaatsen en eersteklas golfbanen in East Lothian, golvende heuvels en historische kerken in Midlothian, koninklijke kastelen en paleizen in West Lothian. ■

NIET MISSEN

- **Edinburgh Castle, hoog boven de Schotse hoofdstad 60-61**
- **Een wandeling langs de Royal Mile, van het kasteel tot het paleis, met alles daartussen 62-63**
- **Het National Museum of Scotland, een cultureel mekka in het hart van historisch Schotland 64-65**
- **Arthur's Seat, het restant van een uitgedoofde vulkaan 67**
- **De flora van de prachtige Royal Botanic Garden 73**
- **De beroemde bruggen, landhuizen en gezellige restaurants in South Queensferry 76-77**



Edinburgh

Met zijn fascinerende kasteel boven op een uitgedoofde vulkaan en het contrast tussen de uitgesproken middeleeuwse Old Town en de elegante New Town, die overigens al meer dan tweehonderd jaar oud is, biedt Edinburgh meer dan alleen een imposante aanblik. U zult niet de eerste zijn die op slag verliefd wordt.

Edinburgh

56 C2, 59, 62-63

Toeristenbureau

3 Princes St.

(0131) 473 3868

edinburgh.org

GESCHIEDENIS VAN DE STAD

Het verhaal begint op Castle Rock, de indrukwekkende vulkanische berg die in het hart van de moderne stad ligt.

De oorspronkelijke, Gaelische naam luidde Dunedin (Eidyn's Fort) en was afkomstig van de Keltische stammen die ooit over deze streek heersten. Historici menen dat invallers uit Northumbria die naam verengelsen tot het huidige Edinburgh.

Er zouden nog vele Engelse invallen komen, terwijl opeenvolgende Schotse koningen probeerden het inmiddels zeer strategische fort in hun macht te houden. Er ontstond een kleine nederzetting rond de toegangsweg omhoog naar het kasteel (nu de Royal Mile) en in de 12e eeuw was Edinburgh uitgegroeid tot een belangrijke stad met een eigen munt. In de 14e eeuw kreeg het stadsrechten dankzij de Schotse koning Robert the Bruce, die ook de haven Leith bij Edinburgh inlijfde.

Toen in 1707 de Act of Union werd aangenomen, verloor Edinburgh zijn status van nationale hoofdstad, want het Verenigd Koninkrijk zou voortaan vanuit Londen worden geregeerd. Het verlies van politieke macht werd later enigszins gecompenseerd door de opkomst van het Britse Rijk. Edinburgh profiteerde van de toenemende welvaart, werd een belangrijk financieel en wetenschappelijk centrum en bracht verlichte geesten voort als David Hume en Adam Smith.

Toen Edinburgh verder uitbreidde, wilden de nieuwe rijken niet langer in de vieze middeleeuwse Old Town wonen. Ze dempten Nor Loch, iets ten noorden van de oude stad, en bouwden een perfect geplande nieuwe wijk met brede boulevards, een rastervormig stratenplan, met groen omzoomde pleinen en elegante zandstenen herenhuizen: de New Town, het geesteskind van de architecten James Craig (1739-1795), Robert Adam (1728-1792) en William Henry Playfair (1790-1857). De georgiaanse orde en stijl van de New Town was compleet het tegenovergestelde van de beruchte, shabby Old Town.

DE TRAM VAN EDINBURGH

Na een project van acht jaar, dat geplaagd werd door vertragingen en kostenoverschrijdingen, werd de nieuwe tram van Edinburgh (edinburghtrams.com) in 2014 in gebruik genomen. De 14 km lange lijn, van Edinburgh Airport naar York Place in het centrum, zou £ 375 miljoen (€ 445 miljoen) kosten, maar kwam uiteindelijk uit op £ 776 miljoen (€ 919 miljoen). Belangrijke haltes voor bezoekers zijn het vliegveld, het Murrayfield-rugbystadion en Princes Street, vanwege de winkels. De tram is een prettig, comfortabel vervoermiddel, maar de rit van het vliegveld naar het centrum duurt langer dan met de bus en is een pond duurder. Er liggen plannen om de lijn naar Leith door te trekken.



INSIDER TIP Holyrood Park, dat maar een paar minuten lopen van het centrum ligt, geeft een indruk van het rauwe Schotland dat het karakter van de fervente natuurbeschermer John Muir heeft gevormd.

—BOB SIPCHEN
medewerker
National Geographic



Die tegenstelling is in de loop der eeuwen in feite nooit meer verdwenen.

De wereldoorlogen trokken een zware wissel op de bevolking, maar door het gebrek aan industrie (in verhouding tot andere Schotse steden) ontsnapte de stad in de Tweede Wereldoorlog aan de ergste bombardementen. In 1947 hervond de stad haar oude veerkracht met de oprichting van het Edinburgh International Festival, dat nu

wereldwijd grote bekendheid geniet.

Terwijl de Schotse olie in de 20e eeuw miljarden in de Britse economie pompte, gingen er opnieuw stemmen op voor onafhankelijkheid. Het had geleken of dat verlangen was uitgedoofd (net als Arthur's Seat, de vulkaan in het hart van Edinburgh), maar bij het referendum van 1997 sprak de bevolking zich in overtuigende meerderheid uit voor een gedecentraliseerd parlement. Dat kwam in 1999 voor het eerst bijeen en verhuisde in 2004 naar een ultramodern gebouw in Holyrood.

Net als andere steden heeft Edinburgh een economisch moeilijke tijd achter de rug. Nooit eerder speelde het toerisme zo'n grote rol: uit de hele wereld komen mensen deze unieke stad bezoeken.

Holyrood Park

- 59
- Queen's Drive
- (0131) 557 4685

historice **environment.**
scot

Dumfries en Galloway

De vriendelijke, uiterst zuidwestelijke regio van Schotland, tussen de warme stranden van de 'Schotse Riviera' en de golvende heuvels van Dumfriesshire, lijkt in niets op het woeste bergland van de Hooglanden. Ga erheen voor de historische stadjes, kunst en literatuur, en vooral Robert Burns.




De ijzeren fontein uit 1882 in het centrum van Dumfries.

Dumfries

 112 C2

Toeristenbureau



 64 Whitesands,
Dumfries

 (01387) 253 862

[visitscotland.com/
dumfriesandgalloway](http://visitscotland.com/dumfriesandgalloway)

Robert Burns

House

 Burns St.,
Dumfries
 (01387) 255 297

[dgculture.co.uk/
venue/robert-burns-
house](http://dgculture.co.uk/venue/robert-burns-house)

liever in een gezellige pub hebben gezeten dan dat hij ergens buiten op een voetstuk moest staan. De **Globe Inn** (56 High St., tel. 01387/323 010, globeindumfries.co.uk) was zijn stamkroeg en op de aan hem gewijde themawandeling zult u horen dat hij een onwettig kind bij een barmeid had. Hij stierf op 37-jarige leeftijd in het **Robert Burns House**, waar hij wordt herdacht. Zijn weduwe, Jean Armour, is er tot haar dood, ruim dertig jaar later, blijven wonen. Het interessantst zijn Burns' persoonlijke, handgeschreven brieven en notities. Hij is begraven in het neoklassieke **Mausoleum**, fraai gelegen aan de oever van de Nith.

In een oude watermolen op de andere oever besteedt het **Robert Burns Centre** (Mill Rd., tel. 01387/264 808, dgculture.co.uk/

DUMFRIES

Robert Burns (1759-1796; zie p. 106-107) mag dan in Ayrshire geboren zijn, ook het marktstadje Dumfries claimt een sterke band met de nationale dichter van Schotland, want hij bracht er de laatste vijf jaar van zijn leven door en is vereeuwigd in een fantastisch marmeren standbeeld in High Street. Burns was overigens een man van het volk en zou

INSIDER TIP Threave Castle ligt op een eilandje in het midden van een rivier. Luid de bel en de veerman komt u halen om u over te zetten.

–JIM RICHARDSON
fotograaf
National Geographic



venue/robert-burns-centre-2) aandacht aan zijn banden met de plaats Dumfries. In de filmzaal kunt u naar een uitstekende audiovisuele presentatie (€) kijken – buiten de museumtijden fungeert de zaal als een gewone bioscoop.

GALLOWAY

Kirkcudbright, 43 km ten zuidwesten van Dumfries, is de ster van de 'Schotse Riviera': het is een relaxte kustplaats, compleet met een actieve vissershaven. Toch is Kirkcudbright tegenwoordig nog populairder bij kunstenaars dan bij vissers, vooral vanwege het prachtige natuurlijke licht. Andere interessante bezienswaardigheden zijn het stoere **MacLellan's Castle** en **Broughton House & Garden**, een fraai 18e-eeuws herenhuis dat is ingericht als museum voor het werk van de schilder E.A. Hornel, de vroegere bewoner. Bekijk ook de indrukwekkende ruïne van **Threave Castle**, het oude fort van de Black Douglasclan. U kunt er alleen met de boot

Kirkcudbright

112 C1

MacLellan's Castle

Castle St.,
Kirkcudbright
 (01557) 331 856
 Gesl. okt.-mrt.
 €€€

historic
environment.scot

Broughton House & Garden

12 High St.,
Kirkcudbright
 (01557) 330 437
 Gesl. nov.-mrt.
 €

[nts.org.uk/visit/
places/broughton-
house](https://www.nts.org.uk/visit/places/broughton-house)

komen, want het staat op een eiland in de rivier de Dee, ongeveer 16 km ten noorden van Kirkcudbright.

Portpatrick, aan de westkust van Galloway, is een aantrekkelijke havenplaats te midden van het groen, aan de voet van een uitgestrekte heuvel. Het ligt aan een beschutte baai van de Ierse Zee en u vindt er veel leuke witte en pastelkleurige huizen – sommige zijn verbouwd tot hotel of visrestaurant. Portpatrick is niet langer een belangrijke haven voor schepen op weg naar

(vervolg p. 118)

TROUWEN IN GRETNA GREEN

De naam Gretna Green was lang synoniem met heimelijke huwelijken en romantiek. Die traditie gaat terug tot 1753, toen in Engeland een wet werd aangenomen die het minderjarigen verbood zonder toestemming van hun ouders te trouwen. Die wet gold niet voor Schotland, en Gretna Green – een plaats in het zuiden van Dumfriesshire, vlak over de grens en aan de weg naar Glasgow – werd een favoriete plek voor jonge trouwlustige paren. Onder de Schotse wet mocht bijna iedereen een huwelijk voltrekken en de smeden in Gretna Green deden dat zo vaak, dat een impulsief huwelijk ook wel een 'aambeeldhuwelijk' werd genoemd. In 1853 werd die maas in de wet gedicht, maar door dit romantische verleden willen veel stellen hier nog steeds trouwen.

Wandelen langs de kust van Galloway

Als u op de kliffen ten noorden van Portpatrick loopt en de wind over de Mull of Galloway raast, krijgt u bijna het gevoel dat u in het woeste, lege landschap van de Hooglanden bent. Dit gedeelte van de Southern Upland Way voert u al snel naar de nog ongerepte Rhinns of Galloway, die desondanks onvoorstelbaar dicht bij de bewoonde wereld liggen.



Het uitzicht op de Killantringan Lighthouse bij Portpatrick.

De mooie kustplaats **Portpatrick**, met zijn uitstekende hotels, pubs en restaurants, is een populaire uitvalsbasis voor wandelaars die de ruige kust van de Rhinns of Galloway willen ontdekken. De stad ligt aan het westelijke begin van de Southern Upland Way, een 340 km lange route dwars door Schotland naar de Noordzeekust. Maar zo ver hoeft u niet te lopen: ook rondom Portpatrick zelf zijn voldoende mogelijkheden voor een prachtige, verkwikkende tocht, waarna uw eigen comfortabele hotel weer op u wacht.

Begin deze wandeling op het parkeerterrein bij de **haven van Portpatrick 1**, waar een informatiepaneel van de Southern Upland Way staat (u kunt de interactieve kaart ook online raadplegen via southernuplandway.gov.uk). Verlaat de stad via de trap die in de rotslagen van de klif is uitgehouwen. Als u een poosje hebt

geklommen en achterom kijkt, ziet u de desolate ruïne van **Dunskey Castle**, de restanten van een 14e-eeuws woonkasteel, hoog op de kliffen ten zuiden van Portpatrick. De hier beschreven wandeling voert alleen over de eerste kilometers

van de Southern Upland Way, dus laat u niet ontmoedigen door bordjes die waarschuwen dat u nog ruim 200 mijl te gaan hebt!

NIET MISSEN

- Portpatrick • Sandeel Bay
- Killantringan Lighthouse






Na de lange trap loopt het pad hoog over de klif, langs de golfbaan van Portpatrick. Ongeveer 1,5 km verderop komt u bij de pittoreske **Sandeel Bay 2**. Bij dit strand werd vroeger altijd gezwommen, maar er zijn niet veel mensen meer te vinden die zin hebben om een duik in het ijskoude water te nemen. Bezoekers nemen liever een kijkje bij de grotten en kleine watervallen aan het eind van het strand. Ga nu via de trap aan de noordzijde de klif weer op. Deze trap is smal en onregelmatig, dus pas goed op waar

u loopt. Dat geldt ook voor het pad erachter, dat een stukje over de rand van de klif loopt en daarna naar de volgende baai afdaald:

Port Kale 3. Hier herinneren twee aparte, zeskantige hutten aan de eerste telegraafverbinding tussen Schotland en Ierland. De trap terug naar boven is steiler dan de vorige, maar gelukkig is er een leuning aangebracht waaraan u zich kunt vasthouden.

De route loopt nu ruim 2 km door open grasland over de kliftoppen naar de Killantringan Lighthouse. Af en toe, vanaf een hoog punt, kunt u de vuurtoren in de verte al zien liggen en op een mooie heldere dag hebt u er ook zicht op de ferry's die tussen Cairnryan en Belfast heen en weer varen. Bij laagwater kunt u bovendien het wrak van de Craightlet zien liggen, een vrachtschip dat hier in 1982 op de kust liep. De leuke wit met gele **Killantringan Lighthouse 4** is in particuliere handen en niet langer in bedrijf, maar op Black Head, de kaap waar de vuurtoren op gebouwd is, hebt u een schitterend uitzicht op de rotsige kust en de brede zandstranden van Knock Bay, verder naar het noorden.

Op dit punt hebt u de keus: u kunt dezelfde route langs de kust terug nemen of, als u het leuker vindt om een rondwandeling te maken, de smalle weg landinwaarts volgen. In dat geval komt u na 2 km uit bij de weg naar Portpatrick, de B738. Sla op het kruispunt rechts af en volg de weg in zuidelijke richting. Op de B738 komt u meer verkeer tegen dan op de weg bij de vuurtoren, maar er is een brede berm waar u gemakkelijk kunt lopen. Volg deze weg 3,2 km en ga bij de A77 rechtsaf. U komt nu snel in de buitenwijken van Portpatrick. Loop nog een kilometer door, langs het oorlogsmonument en de kerk, en neem vervolgens rechtsaf Dinvin Street. Als u deze straat volgt, komt u weer bij de haven uit, waar de wandeling is begonnen en uw auto geparkeerd staat.

-  Zie ook kaart p. 112-113
-  Parkeerplaats haven Portpatrick
-  3-4 uur
-  10 km
-  Parkeerplaats haven Portpatrick



De Borders

De Scottish Borders zijn niet langer het gevaarlijke, woeste gebied waar Engeland en Schotland zo verbitterd om streken, maar veel herinnert nog aan die roerige dagen. Daarnaast is dit een streek met mooie abdijruïnes, kastelen en landhuizen, leuke marktstadjes en uitstekende horeca.



Het pittoreske Kelso aan de oever van de rivier de Tweed.

Peebles

113 D3

Toeristenbureau

23 High St.,
Peebles

(01721) 723 159

visitscotland.com

Neidpath Castle

Peebles

(01721) 720 333

€

neidpathcastle.com

Kailzie Gardens

Kailzie, Peebles

(01721) 720 682

€

kailziegardens.com

winkeltjes, hangt nog de sfeer van de victoriaanse gouden eeuw.

Als u vanuit het centrum een paar minuten stroomopwaarts loopt, bent u al in het groen. Hier stroomt de Tweed tussen parken en velden. Er loopt een mooi voetpad langs de oever van de rivier, dat u naar het massieve **Neidpath Castle** brengt (*bezoek op afspraak*). Van de kant van de rivier kunt u zien welke schade dit 14e-eeuwse woonkasteel heeft geleden toen het tijdens de Engelse Burgeroorlog (1642-1651) door het leger van Oliver Cromwell werd aangevallen.

Een andere wandelroute, langs de in onbruik geraakte spoorlijn van Peebles naar Innerleithen, komt door het dorp Cardona (ook te bereiken via de B7062). Hier liggen de prachtige ommuurde **Kailzie Gardens**, het resultaat van tientallen jaren tuinieren en het verzamelen van planten die bestand

PEEBLES

Op minder dan een uur rijden ten zuiden van Edinburgh ligt Peebles, een van de mooiste stadjes van de Bordersregio. Met aan drie kanten golvende heuvels en aan de vierde kant de machtige rivier de Tweed, vormt deze welvarende kleine oase een prima uitvalsbasis. In de gezellige **High Street**, met zijn leuke

INSIDER TIP Vergaap u bij Cocoa Black, in Peebles, aan het werk van World Chocolate Master Ruth Hinks of schrijf u in voor een workshop in haar chocoladeatelier.

—MARY NORRIS
medewerker
National Geographic



Cocoa Black

2-3 Cuddy
Bridge, Peebles
(01721) 723 764
€ €

cocoablack.com

Traquair House

113 D3
Innerleithen
(01896) 830 333
Gesl. dec.-mrt.
€ €

traquair.co.uk

Melrose

113 E3

visitscotland.com

zijn tegen de strenge winters van deze weinig beschutte regio.

Vorbij Kailzie, 8 km ten zuiden van Kelso, ligt het eeuwenoude **Traquair House**. Volgens sommigen is dit het oudste nog bewoonde huis van Schotland. De huidige eigenaren hebben een stamboom die tot in de 15e eeuw terug te volgen is. Traquair House is een versterkt woonhuis, met een eenvoudige, maar daarom niet minder mooie, witgekalkte gevel. Bekijk de statige kamers en gewelfde kelders, en maak een wandeling door het park, waar ook pauwen rondlopen en een doolhof ligt.

Aan een zijweg van de B712, 13 km ten zuiden van Peebles, ligt de oase **Dawyck Botanic Garden** (tel. 1721/760 254, rbge.org.uk/visit/dawyck-botanic-garden, €), waar prachtige bomen groeien. U kunt er tussen bloeiende struiken lopen, de Beech Walk volgen en *tea and cake* bestellen in het knusse café.

TWEED VALLEY

De rivier de Tweed is bepalend voor het landschap van de Borders en markeert het oostelijke deel van de grens tussen Schotland en Engeland. Ze ontspringt in de heuvels bij Peebles en stroomt bij het Engelse Berwick-upon-Tweed in zee.

Tussen de heuvels en de rivier ligt het aantrekkelijke en overzichtelijke oude marktstadje **Melrose**. In het centrum geven de stoere stenen huizen en straten met kinderkopjes blijk van het plaatselijke gevoel voor traditie en continuïteit. Melrose heeft een dramatische geschiedenis, net als veel andere plaatsen in dit grensgebied, waar de spanningen tussen Schotland en Engeland vaak tot bloedige gevechten leidden. Vroeger was dit ook het land van de halfmythische 'Border Reivers', middeleeuwse plunderbendes die het vee roofden en onderlinge vetes met

(vervolg p. 124)

DE BORDERS RAILWAY

Met de heropening van de Borders Railway (bordersrailway.co.uk) in 2015 werd een bijzonder project afgerond, want het was het langste stuk spoor (48 km) dat in het Verenigd Koninkrijk werd heropend (de lijn was in 1969 opgeheven). Het was ook een belangrijk moment voor het toerisme in de Borders, omdat de regio nu een directe verbinding met Edinburgh heeft. Langs de lijn werden zeven nieuwe stations aangelegd, waaronder het eindstation in Tweedbank, vanwaar het per taxi 5 minuten rijden is naar Melrose Abbey of het landhuis van Sir Walter Scott in Abbotsford. Bovendien is het een plezierige, mooie rit vanuit stedelijk Edinburgh naar de golvende vergezichten van de Borders. In augustus en september kunt u het traject ook per stoomtrein afleggen en zo ervaren hoe mensen in vroeger dagen reisden.

Reisgids
SCHOTLAND

Wereldwijd nemen experts van National Geographic een kijkje achter de schermen en dringen door tot de kern van de cultuur, de geschiedenis en het volk van een land. Dankzij National Geographic Reisgidsen kan hun ervaring de jouwe worden.

DE REIS INDELEN, beknopte kennismaking met Schotland, zodat je je reis op je eigen wensen en interessegebieden kunt afstemmen.

ERVAAR unieke belevissen, waaronder deelnemen aan de Highland Games, een boottocht op een raderboot en windsurfen bij de Binnen-Hebriden.

INSIDER TIPS van de schrijvers en fotografen van National Geographic, maar ook van plaatselijke deskundigen, over hun favoriete plekjes, praktische zaken en veel meer.

STADSWANDELINGEN EN AUTOTOCHTEN, voorzien van duidelijke kaartjes, waaronder de fantastische Royal Mile in Edinburgh, de North Coast 500 en de vissersdorpen van Fife.

EXCURSIES BUITEN DE GEBAADE PADEN, zoals een wandeling langs de adembenemende steile rotsen van het eiland Skye en een trekking naar de top van de Ben Macdui.

PRACHTIGE KLEURENFOTO'S EN HANDIGE KAARTEN maken het eenvoudig te kiezen, je reis uit te stippelen en overal het mooiste te zien.

NUR 512



9 789043 924276

www.kosmosuitgevers.nl