

WAT
&
HOE



VENETIË







REISGIDS

met stads
wandelingen

& INSIDER
TIPS



Inhoud



Over Venetië

6 - 19

Reiswijzer

20 - 33

Top 10-selectie

34 - 55

De beste hotspots

56 - 75

Verken de stad per wijk 76 - 158

De lagune, de stad uit 159 - 183

INLEIDING

Venetië is een betoverende stad en het historische vlaggenschip van een grote vloot eilanden in de lagune. Om haar ware aard te leren kennen moet je eerst naar de hoofdbezienswaardigheden: Canal Grande, Piazza San Marco en Palazzo Ducale. Neem vervolgens de tijd om de pittoreske achterafstraatjes met hun verborgen pleintjes en kerken te verkennen. Venetië heeft een verborgen kant die alleen over water te bereiken is. Per boot kom je in een andere wereld en zie je de stad zoals het hoort: met vlugge blikken in oude huizen, afgeschermden tuinen en reparatiewerven voor gondels. Dat is de essentie van Venetië.




Reiswijzer

| | |
|----------------------|---------|
| Voordat je weggaat | 22 - 25 |
| Vervoer naar Venetië | 26 |
| Vervoer in Venetië | 27 - 29 |
| Praktische tips | 30 - 33 |



Voordat je weggaat

WANNEER GA JE?



De beste periodes om naar Venetië te gaan zijn van maart tot begin juni en van half september tot eind oktober. Dan heb je goed weer, maar is het niet te warm. Vermijd juli en augustus. Het is dan niet alleen erg warm, maar vaak ook extreem druk. De winters kunnen erg koud en vochtig zijn, met een koude oostenwind en mist vanuit de lagune. Het sneeuwt zelden, maar het kan voorkomen.

Onthoud dat dit een prachtige stad is die, ongeacht het weer, veel te bieden heeft, maar wel het hele jaar door druk kan zijn. Het is vooral erg druk tijdens *Carnevale* (ongeveer tien dagen, meestal in februari), Pasen, Kerstmis, nieuwjaar en in de schoolvakanties.

WAT HEB JE NODIG?

- Vereist
- Aanbevolen
- ▲ Niet vereist

Paspoort (of identiteitskaart)

Inentingen (let op adviezen Rijksoverheid)

Verzekeringsspas (► 23, Reisverzekering)

Reisverzekering

Rijbewijs (als je met je eigen auto gaat of er een huurt)

Groene kaart (als je met je eigen auto gaat)

Kentekenbewijs (als je met je eigen auto gaat)

Nederland

België



Top 10-selectie

- | | | |
|----|-----------------------------------|---------|
| 1 | Burano | 36 - 37 |
| 2 | Canal Grande | 38 - 39 |
| 3 | Gallerie dell'Accademia | 40 - 41 |
| 4 | Palazzo Ducale | 42 - 43 |
| 5 | Piazza en Basilica San Marco | 44 - 45 |
| 6 | San Giorgio Maggiore | 46 - 47 |
| 7 | Santi Giovanni e Paolo | 48 - 49 |
| 8 | Santa Maria Gloriosa dei Frari | 50 - 51 |
| 9 | Santa Maria della Salute | 52 - 53 |
| 10 | Scuola Grande di San Rocco | 54 - 55 |



Burano

www.isoladiburano.it


Dit kleine eiland van vissers en kantwerksters is verblindend mooi. Dat mag je gerust letterlijk opvatten, want als je vanaf de schaduwrijke kade via een smal straatje bij de eerste gracht aankomt blinken de huizen je in oranje, blauw, groen, roze en geel tegemoet.

Naar verluidt schilderden de vissers hun huizen traditioneel zo bont mogelijk, zodat zij ook in dichte mist makkelijk thuis konden komen. Met een beetje geluk zaten hun vrouwen dan voor de deur te kantklossen, want daar staan zij bekend om.

Sinds het op 8 km afstand gelegen eiland Venetië een van de drukst bezochte bestemmingen ter wereld is, wordt het voor de bewoners van Burano lastig om hun tradities in ere te houden. Toeristen hebben het eiland ontdekt en in de lokale kantwinkels wordt nu ook borduurwerk uit Hongkong verkocht.

Niettemin is een bezoek aan Burano een feestje. Het tochtje met de vaporetto (► 168-169) is erg de moeite waard en het is na de drukte van Venetië een verademing om een paar uur rond te wandelen op de kades van Burano, waar de huizen zo mooi weerspiegelen in het water. Voor de deur liggen bootjes, over het water zijn bruggetjes gebouwd en aan het eind van de straatjes glinstert altijd de zee. Eet een bord pasta of verse vis op een terras en als toetje moet je zeker een zakje kopen van de eilandspecialiteit busolai, mierzoete koekjes met een lichte anijsmaak.

Je kunt op het eiland een paar interessante gebouwen bekijken. Zoals de kerk **San Martino**, die een enorm en verontrustend schilderij bezit van de kruisiging door Tiepolo de Oudere. Ook vanbuiten is het gebouw indrukwekkend, alleen al vanwege de scheef



De beste hotspots

De lekkerste lunchadressen 58 - 59

De mooiste uitzichten 60- 61

De fraaiste façades en de leukste pleinen 62

De prachtigste kerken 64 - 65

De beste winkels en markten 66 - 67

De indrukwekkendste schilderijen en fresco's 68 - 69

De coolste kids-uitjes 70 - 71

Een boottocht over het Canal Grande 72 - 73

De fijnste logeeradresjes 74 - 75



De lekkerste lunchadressen

Al Bacco (€€)

Geniet op een zonnige dag van de mooie binnentuin. Ook veel Venetianen waarderen de fantastische vis en zeevruchten.

✉ Fondamenta de le Capuzzine, Cannaregio 3054 ☎ (041) 525 6093

Alla Maddelena (€€)

Een prachtige eilandentourage voor een smakelijke lunch. Het perfecte tegengif tegen de drukke stad. Proef de heerlijke eend.

✉ Via Mazzorbo 7b, Burano 30142 ☎ (041) 730 151

🌐 www.trattoriameddelena.com

Busa alla Torre (€€)

Rust na het kopen van glas even uit in dit restaurant op Murano dat bekendstaat om zijn vis.

✉ Campo Santo Stefano 3, Murano 30141 ☎ (041) 739 662.

INSIDERTIP Corte Sconta (€€€)

Ontvlucht de menigte in dit aangename restaurant, waar je op de binnenplaats kunt eten.

✉ Calle del Pestrin, Castello 3886 ☎ (041) 522 7024



Verken de stad per wijk

San Marco en San Giorgio Maggiore 79 - 100

Castello 101 - 116

Cannaregio 117 - 128

San Polo en Santa Croce 129 - 140


Dorsoduro en Giudecca 141 - 158



San Marco en San Giorgio Maggiore

De *sestiere* (wijk) San Marco is het historische hart van Venetië, met de Piazza San Marco en de Basilica di San Marco, het oude religieuze centrum van de stad, en het Palazzo Ducale (Dogenpaleis), dat meer dan zevenhonderd jaar lang het politieke centrum van Venetië was.

Aan de noordzijde omvat San Marco ook Rialto, de kiem van de oorspronkelijke stad, waar de eerste echte kolonisten zich vestigden op de zandbank, vermoedelijk in de 5e eeuw. Hier zitten ook veel designwinkels, evenals het operatheater La Fenice en veel vooraanstaande hotels en restaurants. De westkant, vooral rond de Campo Santo Stefano, Campo Manin en Campo Sant' Angelo, is veel rustiger. Het Isola di San Giorgio Maggiore, aan de overkant van het water, is een kleine wereld op zichzelf met een prachtig uitzicht.



BASILICA DI SAN MARCO

Top 10-selectie (► 44-45).

INSIDERTIP CAFFÈ FLORIAN

Dit mooie café met fresco's bestaat al sinds 1720 en serveert de duurste koffie en warme chocola in de stad. Maar hoe kun je een tafeltje op een terras in het hart van de stad, de Piazza San Marco, nou weerstaan? Toen het door Floriano Francesoni werd opgericht, stond het bekend als Venezia Trionfante. Vooral begin 19e eeuw was het erg populair in Venetië en werd het bezocht door de Engelse schrijver lord Byron en de Duitse dichter Goethe.

www.caffeflorian.com

☎ 20J ✉ Piazza San Marco 57 ☎ (041) 520 5641 🕒 Ma-do 10-21, vr-za 9-23, zo 9-21 uur 📍 Vallaresso (San Marco)

CAMPANILE DI SAN MARCO

De klokkentoren steekt 99 m boven de Piazza uit en is het hoogste gebouw in Venetië. Het origineel stortte in 1902 in tot een hoop puin, maar werd in de tien jaar erna weer opgebouwd. Je komt er binnen via de fraaie kleine *loggetta*, die in de 16e eeuw werd gebouwd door Jacopo Sansovino en werd hersteld nadat hij in 1902 was verwoest. Een lift brengt je naar de galerij rond de klokkentoren met een prachtig uitzicht over de stad, de lagunen, op heldere dagen, Veneto en de Alpen.



vanaf de San Marco

Begin op de Piazza San Marco (► 44-45) en bekijk de bezienswaardigheden.

Met je gezicht naar de Basilica loop je rechtsaf langs de Campanile en het Palazzo Ducale naar het water, waar je rechtsaf gaat. Loop door langs het water en ga rechtsaf de Calle Vallaresso in. Loop door tot de kruising en ga dan linksaf naar de Campo San Moisè met de San Moisè-kerk (► 85). Ga de brug over, de Calle Larga XXII Marzo in, en houd aan het einde links aan naar de Campo Santa Maria del Giglio (► 85). Loop langs de kerk (rechts) en houd rechts aan. Steek de twee bruggen naar de Campo San Maurizio over, waarbij je de gelijknamige kerk passeert (► 85). Ga de volgende brug over naar de Campo Santo Stefano (► 81).

Dit is een van de mooiste pleinen in Venetië en een fantastische plaats om te lunchen of mensen te kijken.

Loop langs de Santo Stefano-kerk (► 89) aan je rechterhand en steek de brug over naar de Campo Sant'Angelo. Ga meteen rechtsaf en volg de gracht naar de Calle Caotorta, ga de brug over, sla linksaf en loop langs het gerestaureerde Teatro La Fenice (► 89) naar de Campo San Fantin.

De Campo San Fantin is een trefpunt voor theaterbezoekers die afkomen op de fantastische concerten en opera's in La Fenice.

Ga links op het plein de Calle della Verona in en loop door tot het einde waar je rechtsaf de Calle della Mandola in slaat. Ga de brug over naar de Campo Manin. Steek het plein over en ga dan links de Salizzata San Luca in naar het



VENETIË

- De **Top10-selectie** van onbetwiste hoogtepunten
- De **beste hotspots**: van de lekkerste lunchadressen tot de leukste winkels en markten
- Verken **de stad per wijk**
- Met stadswandelingen en **insider tips**

Venetië is een betoverende stad en heeft een verborgen kant die alleen over water te bereiken is.

Per boot kom je in een andere wereld en zie je de stad zoals het hoort: met vlugge blikken in oude huizen, afgeschermden tuinen en reparatiewerven voor gondels. Het is een van de meest geschilderde, gefilmde en beschreven steden ter wereld, en ongelooflijk mooi.



www.watenhoe.nl

NUR 512



9 789043 927253