



NATIONAL
GEOGRAPHIC

NIEUW-ZEELAND



NATIONAL
GEOGRAPHIC

Reisgids
NIEUW-ZEELAND

Peter Turner
Fotografie: Colin Montearth





Inhoud

De reis indelen 8

Geschiedenis en cultuur 13

Nieuw-Zeeland nu 14 Geschiedenis 22 Maoricultuur 34
Kunst en literatuur 38 Eten en drinken 44 Land en landschap 48

Auckland en omgeving 55

Auckland 58 Een wandeling door Auckland 60
De omgeving van Auckland 70 De oppermachtige All Blacks 72

Northland 77

Auckland tot de Bay of Islands 80 De Bay of Islands 84
Het Verdrag van Waitangi 90 De Far North 94 Kauri Coast 98

Midden-Noordereiland 103

Waikato 106 Tijden van oorlog 110 Coromandel Peninsula 113
Bay of Plenty 119 Rotorua 124 Woeste natuur 131 Centraal Plateau 132
Tongariro Alpine Crossing 136 Oostkust 138 Rondrit: East Cape 142
Taranaki en Whanganui 144

Wellington en het Zuiden 151

Wellington 154 Het Zuiden 162

Marlborough en Nelson 167

Marlborough 170 Wijnroute door Marlborough 174 Nelson 178
Het dierenleven 180

Christchurch en Canterbury 189

Christchurch 192 Aardbevingen in Christchurch 196
Noord-Canterbury 202 Skiën in Nieuw-Zeeland 206 Zuid-Canterbury 208

West Coast 215

Westport en omgeving 218 Pioniers 221 Greymouth en Hokitika 222
Gletsjers en het Zuiden 226 Gletsjers 230

Otago 233

Dunedin en Otago Peninsula 236 Een wandeling door Dunedin 238
Noord-Otago 244 Centraal-Otago 246 Adrenalinestoot 252

Fiordland en Southland 257

Fiordland 260 Wandeltocht: Milford Track 264 Southland 268
Rondrit: de Catlins 272 Stewart Island 274

Reiswijzer 277

Hotels en restaurants 284 Winkelen 303 Uitgaan 304
Activiteiten 305 Register 307 Fotoverantwoording 311

*Pagina 2-3: grazende schapen bij het strand van Moeraki, Otago, Zuidereiland.
Links: wandelaars genieten van de Routeburn Track op het Zuidereiland.*

De reis indelen

De natuur heeft de grote eilanden in Australazië rijkelijk bedeed met schitterende landschappen: hoge bergen, woestijnen, vulkanen, zeeën, bossen en stranden. ontdek hoe u het meeste uit uw reis kunt halen.

Nieuw-Zeeland bezit een schitterende natuur en een fascinerende mengeling van twee culturen: in de steden domineert het Engelse erfgoed, maar de samenleving is gevormd door de Maori's. Het land is gastvrij en u vindt er gemakkelijk de weg; bovendien biedt Nieuw-Zeeland goede faciliteiten en tal van buitenactiviteiten, van avonturen in de natuur tot het observeren van wilde dieren.



TOEGANGSPRIJZEN

De €-tekens in deze gids geven de prijs van bezienswaardigheden aan in Nieuw-Zeelandse dollars (NZ\$):

€ = minder dan \$ 20

€€ = \$ 20-30

€€€ = \$ 30-40

€€€€ = \$ 40-50

€€€€€ = meer dan \$ 50

EEN KEUZE MAKEN

De twee eilanden waaruit Nieuw-Zeeland bestaat, zijn vrijwel even groot. Ze hebben een eigen karakter en zijn qua landschap beide zeer fraai. Als u er slechts een week verblijft, kunt u zich het best tot één eiland beperken, hoewel u als u de reis goed plant ook alleen de topattracties van beide eilanden kunt bezoeken.

Een zevendaagse rondreis voert bijvoorbeeld langs hoogtepunten als Auckland, Rotorua, Christchurch, Aoraki/Mount Cook, Queenstown en Milford Sound, waarna u terugkeert naar Christchurch/Auckland. Op deze route ziet u erg veel; u kunt hem het best als geheel verzorgde reis boeken, inclusief binnenlandse vluchten en bustransfers. Hebt u de tijd om in een rustiger tempo te reizen, dan kunt u prima op eigen gelegenheid per auto rondreizen, maar ook busreizen en binnenlandse vluchten zijn makkelijk te boeken. In twee à drie weken kunt u beide eilanden op uw gemak bezichtigen. In twee weken kunt u alle genoemde hoogtepunten van het Noorder- en Zuidereiland bezichtigen, terwijl u in drie weken of meer nog allerlei andere prachtige plekken kunt bezoeken.

Maorihoutsnijwerk.

IN HET NOORDEN BEGINNEN

De hoofdattracties van het Noordereiland zijn de Maoricultuur, de vulkanen en de stranden. Dit eiland heeft meer inwoners en landbouwgebieden – dus meer steden en akkerland – maar er is ook heel veel natuurschoon. Een zevendaagse rondreis over het Noordereiland voert bijvoorbeeld langs Auckland, Bay of Islands, Rotorua, Lake Taupo, Tongariro National Park en Wellington. Met een huurauto kunt u daarnaast nog uitstapjes maken.

De meeste toeristen gaan eerst naar Auckland, de belangrijkste stad van Nieuw-Zeeland. Auckland is een mooie stad met een prachtige haven aan de Grote Oceaan. Er zijn tal van attracties en het heeft de beste restaurants, nachtclubs en winkels van het land.

De inheemse Maori's hadden altijd een voorkeur voor het warmere Noordereiland en wie geïnteresseerd is in hun cultuur moet naar Rotorua, ten zuiden van Auckland, een autorit van drie uur. Rotorua, dat ook bekendstaat om zijn geisers en borrelende modderbaden, is dé toeristische trekpleister van het land. Twee andere attracties op het Noordereiland zijn vanuit Auckland makkelijk bereikbaar: de Bay of Islands, met zijn imposante zeegezichten en rijke historie, ligt op vier uur rijden noordwaarts, het onwaarschijnlijk fraaie vulkaanlandschap van het

NIET MISSEN:

- **Auckland, de City of Sails** 58
- **De Bay of Islands, de bakermat van het moderne Nieuw-Zeeland** 84
- **Het geothermische Rotorua, een en Maoricentrum** 124
- **De vulkanen en trektochten in Tongariro National Park** 133
- **Wellington, de hoofdstad van Nieuw-Zeeland** 154
- **De walvissen en dolfijnen van Kaikoura** 177
- **De Franz Josef Glacier en de Fox Glacier** 227
- **De prachtige bergsportplaats Queenstown** 248
- **De Milford Sound, per boot of vanuit de lucht** 266

Tongariro National Park nabij Lake Taupo op vijf uur zuidwaarts.

Wellington, de hoofdstad van het land die vanuit Tongariro op vijf uur rijden zuidwaarts ligt, is veel kleiner dan Auckland, maar ligt zeker zo fraai en heeft een mooie haven. Vanuit deze op de zuidpunt van het Noordereiland liggende stad vertrekken de veerboten naar het Zuidereiland.

TOERISTENBUREAU

In Nieuw-Zeeland is het nationale i-SITE netwerk van Tourism New Zealand (newzealand.com) de belangrijkste informatiebron. Ruim tachtig toeristenbureaus bieden informatie, brochures en hulp bij het reserveren van accommodatie, excursies en vervoer. Helaas hebben de bureaus in de zomer te kampen met topdrukke. Bovendien zijn i-SITE-bureaus commerciële ondernemingen, gerund door plaatselijke vertegenwoordigers die provisie ontvangen voor de reserveringen, waardoor de verwijzingen eenzijdig zijn. In bijna alle grote plaatsen vindt u regionale bureaus, die vaak door vrijwilligers worden gerund. Ze maken geen reserveringen maar kunnen wel veel informatie geven.

Het Department of Conservation (DOC) heeft informatiëposten in de parken en grotere plaatsen, die gegevens verstrekken over nationale parken en wandelingen. Soms verlenen ze lokale toeristische diensten, zoals accommodatieverhuur, maar meestal maken ze geen reserveringen. Hun website (doc.govt.nz) geeft een goed overzicht.

BESTE TIJD VOOR EEN BEZOEK

De beste tijd voor een bezoek aan Nieuw-Zeeland is de zomer, die van december tot en met februari loopt. De temperaturen zijn dan aangenaam tot warm, de stranden op hun mooist en de nationale parken in de bergen toegankelijk. Van omstreeks kerst tot half maart zijn de grote toeristengebieden vaak overvol en is het lastig om accommodaties en huurauto's te vinden. U moet voor deze periode zo ruim mogelijk van tevoren reserveren. De tussenseizoenen oktober/november en april/mei zijn koeler, maar veel rustiger en merkbaar goedkoper. Van juni tot september is het laagseizoen, behalve in de skioorden in de Nieuw-Zeelandse Alpen en op Mount Ruapehu op het Noordereiland.

NAAR HET ZUIDEN

De hoofdattracties van het Zuidereiland zijn de Nieuw-Zeelandse Alpen, de fjorden en de gletsjers. De meeste toeristen vinden dat het Zuidereiland de schitterende ongerepte natuur van Nieuw-Zeeland het best samenvat en daarom is dit eiland bij velen favoriet. Christchurch, de grootste stad van het Zuidereiland, is per vliegtuig makkelijk te bereiken vanuit Auckland, Rotorua of Wellington. Vanuit Christchurch kunt u over vlak land naar de uitlopers van de imposante Nieuw-Zeelandse Alpen rijden; deze beboste bergen zijn het hoogst in Aoraki/Mount Cook. U kunt ook een snelle route over vlak land nemen of u kunt een toeristische, acht uur durende tocht naar Queenstown rijden. De stad ligt prachtig aan een door bergen omringd meer

en heeft een enorm aanbod aan outdoor-activiteiten. De volgende stop moet Milford Sound zijn, dat op zo'n vijf uur rijden van Queenstown ligt; hier kunt u een boottocht over de befaamde, door besneeuwde bergen omringde fjord maken. De wondermooie natuur behoort tot de topattracties van dit land, dat grossiert in natuurschoon. (Voor avonturiers is de befaamde Milford Track een must.) De overige bezienswaardigheden op het Zuidereiland liggen aan de andere kant van de Alpen, op zes uur rijden van Queenstown, een pittoreske route noordwaarts. De gletsjers Franz Josef en Fox aan de afgelegen West Coast behoren tot de best toegankelijke gletsjers ter wereld; ze liggen in regenwouden dicht bij de zee. In een week kunt u met een huurauto alle hoogtepunten van het Zuidereiland bezoeken. Wilt u een dag of twee winnen, boek dan een vlucht naar Queenstown en sla Milford, de gletsjers of Christchurch over.

FOOIEN

Het geven van fooien is vrijblijvend. Vroeger werden fooien als een buitenslands gebruik, zo niet een regelrechte belediging beschouwd, maar die tijd is voorbij; een fooi geven wordt steeds gebruikelijker. Hoewel niet verplicht, wordt een fooi van 10% voor de service in duurdere restaurants op prijs gesteld (maar geef geen fooi als de service beneden peil is). Geef taxichauffeurs een fooi door de prijs tot 10% naar boven af te ronden. In dure hotels is het gebruikelijk om het personeel dat uw koffers draagt NZ\$ 1-2 te geven.

BIJ MEER TIJD: HET NOORDEREILAND

Northland, het 'winterloze noorden' op een paar uur rijden van Auckland, is befaamd om zijn mooie stranden en de zeegezichten langs de oostkust. Een rondrit over Northland vanaf de Bay of Islands voert bijvoorbeeld langs de kauriwouden van de Kauri Coast; wie tijd genoeg heeft, kan langs de reusachtige zandduinen naar Cape Reinga rijden, het noordelijkste puntje van het land.

Een bezoek aan Coromandel Peninsula op anderhalf uur rijden van Auckland is een mooie tweedaagse excursie; de stranden

Auckland

De grootste stad van Nieuw-Zeeland trekt met zijn prachtige haven en milde klimaat steeds meer bezoekers en is tevens culturele hoofdstad en smeltkroes van Engelse en Polynesische invloeden. Het victoriaanse erfgoed, de trendy voorsteden, de slapende vulkanen en de bruisende sfeer langs de kades maken de City of Sails tot een van de interessantste havensteden in de Pacific Rim.



Zeilen is een ware passie voor de inwoners van Auckland.

STADSCENTRUM EN WATERKANT

Het zakencentrum vertelt het verhaal van twee steden. Het traditionele hart van de stad is **Queen Street**, ofwel de Golden Mile, die van de ferry terminal heuvelopwaarts naar Karangahape Road loopt. De grote banken en financiële instellingen zijn verdwenen, maar hun voorname gebouwen zijn gerenoveerd of tot winkels verbouwd. Ook het oude stadsdeel heeft interessante plekjes en winkelcentra, met name in zijstraten als **High Street**.

De gerenoveerde waterkant toont het moderne Auckland. De City of Sails dankt zijn

facelift aan de zeilsport, want deze buurt ging op de schop nadat Nieuw-Zeeland in 1995 de prestigieuze America's Cup won. Na de overwinning werden de plannen gesmeed voor een reconstructie van de stad om in 2000 de titel te kunnen verdedigen.

Viaduct Basin aan het water ten westen van het ferry-gebouw was de thuishaven van de meedingende zeilschepen en is getransformeerd tot een levendig uitgaanscentrum met restaurants en nachtclubs. Van Viaduct Basin loopt een fietsers- en voetgangersbrug naar **Wynyard Quarter**, dat werd gebouwd voor

de wereldkampioenschappen rugby in 2011, met plaza's, cafés aan het water, een kinderspeelplaats, de Auckland Fish Market en een toeristentreinje. Ten oosten daarvan zijn de oude pakhuizen en historische gebouwen van Britomart onlangs grondig verbouwd tot winkelcentrum met bars en restaurants.

NEW ZEALAND MARITIME MUSEUM

Het maritiem museum (*Quay & Hobson St.*, tel. 09/373-0800, maritimemuseum.co.nz, €€) aan Viaduct Basin toont Nieuw-Zeelands maritieme erfgoed, van de Polynesische ontdekkingsreizigers tot de helden van de America

DE SLAG OM AUCKLAND


De Maorilegenden verhalen over een grote veldslag tussen de stammen van de Waitakere Ranges en de Hunua Ranges. Een Hunua-priester smeekte de zon vroeg op te komen om de vijand te verblinden, die inderdaad op de vlucht sloeg. De Hunua-strijders achtervolgden hen, maar een Waitakere-priester zorgde voor uitbarstingen uit de aarde, die de vulkanen van Auckland werden. De lava stopte de opmars van de vijand.

Cup. De uitgebreide collectie, waaronder vaartuigen, wordt op vele afdelingen getoond en voor een paar dollars extra kunt u op de Ted Ashby, een praam, of op een stoomschip door de haven varen.

WAITEMATA HARBOUR EN QUEEN STREET


Waar Queen Street bij het water uitkomt, staat het **Ferry Building**, de toegangspoort tot Waitemata Harbour voor toeristen zonder boot. Van hieruit vertrekken de cruisetochten, hoewel de veerboot naar Devonport (zie p. 66) de goedkoopste boottocht is en een prachtige excursie voor alle toeristen.


Auckland


 Kaart p. 56-57

Toeristenbureau

 Aankomsthal, Auckland International Airport


 09/365-9925

 Atrium, SkyCity, Victoria St. en Federal St.

 09/365-9918

aucklandnz.com

Department of Conservation Information Centre

 09/379-6476

doc.govt.nz

Als u zuidwaarts Queen Street af gaat, komt u langs **Britomart** (12 Queen St.). Dit voormalige hoofdpstkantoor is nu het vervoerscentrum van de stad, met het ondergrondse treinstation. Winkels, eetgelegenheden en bars vullen de aangrenzende historische wijk langs Quay Street en met name de buurt erachter, met zijn promenade en Takutai Square, waar elke zaterdag een boerenmarkt plaatsvindt.

Halverwege Queen Street staat de **Town Hall**, die sinds zijn opknapbeurt en transformatie tot kunstencentrum intellectueel vermaak biedt. Hooghartig bewaakt hij de toegang tot **Aotea Square**, een locatie waar allerlei evenementen plaatsvinden, van politieke bijeenkomsten tot festivals, en waar op vrijdag en zaterdag markt is. Ernaast ligt het **Aotea Centre** (50 Mayoral Dr., tel. 09/309-2677), hét centrum voor podiumkunsten in Nieuw-Zeeland en de moderne tegenhanger van het nabijgelegen **Civic Theatre** (hoek Queen Street en Wellesley Street). Het Civic is een sierlijk art-decogebouw, de grande dame van de stadstheaters, met het fameuze sterrenplafond dat de hemel voorstelt op een avond in april om 22.00 uur.

(vervolg p. 62)

De omgeving van Auckland

De haven van Auckland loopt uit in de Hauraki Gulf, een zeilparadijs vol eilandjes die per veerboot bereikbaar zijn. Een interessante dagtocht voor wandelaars is Rangitoto Island, een slapende vulkaan. Verderop ligt Waiheke Island.



Het Mansion House op Kawau Island is het voormalige woonhuis van gouverneur Sir George Grey.

Het verre Great Barrier Island is een oase van rust en natuurschoon, een welkome afwisseling na de drukte van de moderne stad. De Waitakere Ranges ten westen van de stad is een tamelijk wild gebied met bossen die naar ruige stranden voeren.

EILANDEN IN DE HAURAKI GULF

In de beschutte Hauraki Gulf voorbij Waitemata Harbour liggen meer dan vijftig eilandjes. De belangrijkste zijn vanuit het centrum van Auckland per veerboot bereikbaar, interessant voor een dagtocht of meerdaagse tocht.

Rangitoto Island, dat vanuit Auckland goed zichtbaar is, is de jongste van deze eilanden; het ontstond circa zeshonderd jaar geleden na een grote eruptie. De symmetrische vulkaan rijst 260 m uit de zee op en lijkt op een afgeplatte Mount Fuji. De veerboot vertrekt vanaf het Ferry Building en de overtocht duurt nog geen halfuur. Vanaf de kade op het eiland loopt u in een uur naar de top van de berg, waar u ver over Auckland en de golf kunt uitzien, maar ook in de beboste krater kunt kijken. (De rederij verzorgt rondritten over het eiland). Reken hiervoor en voor een excursie naar de lavagrotten – buizen

INSIDER TIP Stap op de veerboot naar Waiheke Island en bezoek de cafés en wijnproeverijen.

—REBEKAH MAWSON
Ambassade van
Nieuw-Zeeland,
Washington, D.C.



van rotsgesteente waardoor de lava vloeide – minstens drie uur. Het eiland is bedekt met pohutukawabomen en de grond met lavagesteente, trek dus goede schoenen aan. Van Rangitoto loopt een pad naar Motutapu Island.

Waiheke Island is feitelijk een voorstad van Auckland en een geliefd recreatieoord voor de stadsbewoners en toeristen. Het eiland telt negenduizend inwoners die rondom de fraaie baaien en stranden wonen. De meesten wonen in het westelijk deel van het eiland, een uitbreiding van het steeds chiquer wordende **Oneroa**, dat rond een prachtige baai ligt. Het oostelijk deel is landelijk en pittoresk. Omdat het eiland veel kunstenaars en handwerkslieden trekt, zijn er tal van galeries. Ook kunt u er de vele wijnhuizen bezoeken. Overnachten is geen probleem, want er zijn veel accommodaties. Er lopen diverse wandelroutes over het eiland. In Matiatia, waar de veerboot aanlegt, kunt u ook een fiets, scooter of auto huren.

Great Barrier Island, het grootste eiland, is per boot in twee uur en per vliegtuig in een halfuur te bereiken. De tijd heeft hier stilgestaan. Dit beboste, 40 km lange eiland trekt mensen die de afzondering zoeken. De wegen zijn onverhard en er zijn geen banken of geldautomaten. Generatoren leveren elektriciteit en het water komt uit regenwassertanks. Op 'de Barrier' vindt u pittoreske inhammen en stranden, mooie wandelroutes,

BLOEDERIGE HEMEL

'Bloederige hemel' is de letterlijke vertaling van Rangitoto, wat lijkt te verwijzen naar de vulkaanuitbarstingen die het eiland hebben gevormd. Toch ontleent het eiland zijn naam aan 'Te Rangi i totongia a Tametekapua' ofwel 'de dag dat het bloed van Tametekapua werd vergoten'. Tame-tekapua was een Maoristamhoofd die in de 14e eeuw sneuvelde in de slag bij Islington Bay.

kauribossen, warmwaterbronnen en beboste berghellingen.

De meeste accommodaties liggen in **Tryphena**, de belangrijkste plaats in het zuiden van het eiland, en aan **Medlands Beach**, dat aan een zandbaai ligt. In de zomer is het druk, maar buiten het seizoen is de sfeer op Great Barrier sereen. De populaire wandelroutes liggen in het **Great Barrier Forest** midden op het eiland, zoals de paden naar **Kaitoke Hot Springs** en naar de dammen die hout-hakkers aanlegden om de kauristammen stroomafwaarts te vervoeren. De rigoureuze exploitatie van de natuurlijke rijkdommen duurde voort tot rond 1940, maar dankzij grootschalige herbebossing heeft het eiland weer weelderige kauribossen en gemengde bossen.

Rotoroa Island was lange tijd het domein van het Leger des Heils, dat er een afkickcentrum had. In 2011 werd het eiland opengesteld en zijn de zandstranden, monumenten en accommodaties voor iedereen toegankelijk. Fullers GreatSights (tel. 09/307-8005, fullers.co.nz) verzorgt veerdiensten naar dit eiland en naar **Tiritiri Matangi**, een belangrijk leefgebied voor bedreigde vogels als de takahe, kokako en tuatara's.

(vervolg p. 74)

Northland

Het langgerekte schiereiland Northland wordt afgebakend door de zee, die op de duinen van de westkust beukt maar de beschutte baaien en stranden van de oostkust streelt. Geen wonder dus dat de eerste zeevaarders, zowel Maori's als Europeanen, naar de oostkust trokken. Hier schittert de historische Bay of Islands.



Een visser haalt een Australische zalm op bij Ninety Mile Beach.

Veel toeristen bezoeken in het noorden alleen de Bay of Islands, vier uur rijden van Auckland. Een rondrit door Northland toont echter een afwisselend landschap met machtige kauribossen en de winderige kust van Cape Reinga. De genoegens op het water variëren van zeilen en duiken tot zwemmen met dolfijnen.

Northland is de bakermat van het moderne Nieuw-Zeeland en een van de eerste gebieden waar de Maori's zich vestigden. In de 18e eeuw woonde hier 25% van de Maori's en nu maken ze een derde deel van de bevolking uit. Ook de Europeanen vestigden zich in deze landelijke regio. In het begin van de 19e eeuw arriveerden er walvisvaarders, kooplieden en later missionarissen, die ziekten en

musketten meebrachten. De Ngapuhi-stam onder leiding van Hongi Hika gebruikte de nieuwe wapens met desastreuze gevolgen; na 1821 was Northland jarenlang het toneel van stammenoorlogen.

De eerste Europeanen vestigden zich vrijwel uitsluitend aan de Bay of Islands en de inwoners van Kororarereka (Russell) kregen al snel de naam bandieten en dronkenlappen te zijn. De Britse resident James Busby voorzag een decimering van de Maori's en smeekte Engeland om in te grijpen. In het Verdrag van Waitangi, dat in 1840 werd bekrachtigd, werden de rechten van de Maori's vastgelegd en de dubieuze landverkopen geregeld, maar in feite markeerde dit verdrag het begin van de kolonisatie.

Al snel verplaatsten de Europeanen zich, met de handel die ze waren begonnen, naar

NIET MISSEN:

- De pittoreske Bay of Islands **84-93**
- Waitangi Treaty Grounds, de bakermat van modern Nieuw-Zeeland **88**
- Een bezoek aan de oude missiepost in Kerikeri **93**
- Cape Reinga, het uiterste puntje waar twee zeeën samenkomen **95**
- Een autorit over het strand van Ninety Mile Beach **96**
- De kauri Tane Mahuta, de keizer van Waipoua Forest **99-100**
- Een bezoek aan het volgepakte Kauri Museum in Matakohē **101**



de nieuwe hoofdstad Auckland. In de tweede helft van de 19e eeuw werd het kappen van de kauribossen in Northland echter een grote industrie, die zich concentreerde rond de zagerijen van Dargaville. Migranten uit het huidige Kroatië stroomden toe om de kaurigom te winnen. Omstreeks 1920 waren de bossen vrijwel verdwenen en werd Northland een slaperige plattelandsregio. Door het ontbreken van industrie en goede wegen was het in de 20e eeuw een vergeten uithoek, vooral het uiterste noorden, een van de weinige regio's waar tot de jaren 70 van de vorige eeuw overwegend Maori werd gesproken.

Northland wordt vaak, misschien hoopvol, subtropisch genoemd en het klimaat is inderdaad warmer dan elders in het land. Wilt u de streek verkennen, volg dan de Twin Coast Discovery Road, een toeristische route, herkenbaar aan het

dolfijnenlogo, die langs beide kusten voert. Beperk u tot de Bay of Islands en de Kauri Coast als u krap in uw tijd zit. Zo niet, ga dan ook naar de Far North en Hokianga. Langs de East Coast liggen goede locaties om te strandjatten. ■

Reisgids NIEUW-ZEELAND

Wereldwijd nemen experts van National Geographic een kijkje achter de schermen en dringen door tot de kern van de cultuur, de geschiedenis en het volk van een land. Dankzij National Geographic Reisgidsen kan hun ervaring de jouwe worden.

DE REIS INDELEN, een uitgebreide kennismaking met Nieuw-Zeeland, zodat je je reis op je eigen wensen en interessegebieden kunt afstemmen.

ERVAAR unieke belevenissen, zoals een Maorifeest bijwonen, kiwi's (vogels) spotten, paardrijden over Pakiri Beach en meehelpen op een biologische boerderij.

INSIDER TIPS van de schrijvers en fotografen van National Geographic, maar ook van plaatselijke deskundigen, over hun favoriete plekjes, praktische zaken en veel meer.

WANDELINGEN, FIETS- EN AUTOTOCHTEN, voorzien van duidelijke kaartjes, onder andere door het centrum van Auckland, de Milford Track, de Tongariro Alpine Crossing, de wijngaarden van Marlborough en de Great Rides.

EXCURSIES BUITEN DE GEBAADE PADEN, zoals naar de vulkaan Mount Taranaki, de ruige Whanganui River, Stewart Island en de oostkaap.

NIET MISSEN bij elk hoofdstuk vind je verwijzingen naar nadere informatie over sterk aanbevolen bezienswaardigheden en activiteiten.

PRACHTIGE KLEURENFOTO'S EN HANDIGE KAARTEN maken het eenvoudig te kiezen, je reis uit te stippelen en overal het mooiste te zien.

NUR 518



9 789043 929028

www.kosmosuitgevers.nl