



**WAT
&
HOE**

TENERIFE & LA GOMERA



REISGIDS

**inclusief
kaarten
& INSIDER
TIPS**

★★ Top 10	6	<i>Een wandeling door de oude hoofdstad</i>
Het Tenerife-gevoel	8	<i>La Laguna is een uitstapje naar de Spaanse koloniale tijd.</i>
Het magazine		
Het eilandleven	14	La Laguna ★★ 66
Feestvieren	16	Montañas de Anaga ★★ 69
Het land van de Guanchen	20	Verder ontdekken..... 72
Bizarre bloemen	22	Waar... Overnachten?..... 76
Actieve vakanties	24	Waar... Eten en drinken? 76
Walvissen en dolfijnen	26	Waar... Winkelen? 78
Een explosieve geschiedenis	28	Waar... Uitgaan? 78
Wind of Change	32	

Santa Cruz de Tenerife

Even oriënteren.....	36	Even oriënteren	82
Mijn dag winkelen en flaneren in de hoofdstad	38	Mijn dag tussen wurgvijgen en drakenbloedbomen	84
<i>Winkel daar waar de lokale bevolking de inkopen doet en maak kennis met de stedelijke Canarische levenswijze.</i>		<i>Puerto de la Cruz is de perfecte plek om de exotische flora te leren kennen.</i>	
San Andrés ★★	42	Icod de los Vinos ★★	88
Plaza de España & Plaza de la Candelaria ★★	44	Puerto de la Cruz ★★	90
Plaza de la Iglesia	46	Loro Parque ★★	94
Plaza del Príncipe de Asturias	48	La Orotava ★★.....	96
Verder ontdekken	50	Garachico	100
Waar... Overnachten?.....	54	Masca	102
Waar... Eten en drinken?	54	Acantilado de los Gigantes	104
Waar... Winkelen?	56	Verder ontdekken	106
Waar... Uitgaan?	56	Waar... Overnachten?.....	109
		Waar... Eten en drinken?	111
		Waar... Winkelen?	112
		Waar... Uitgaan?	113

Het zuiden

La Laguna en het noordoosten		Even oriënteren	116
Even oriënteren	60	Mijn dag in het maanlandschap van Tenerife	118
Mijn dag op koloniale sporen door werelderfgoed	62	<i>Beleef het spectaculairste natuurwonder van Tenerife.</i>	

Parque Nacional del Teide ★★ 122	Waar... Overnachten? 160
Los Cristianos, Playa de las Américas, Costa Adeje 128	Waar... Eten en drinken? 160
Pirámides de Güímar 130	Waar... Winkelen? 161
Candelaria 132	Waar... Uitgaan? 161
Verder ontdekken 134	
Waar... Overnachten? 137	Wandelingen & tochten
Waar... Eten en drinken? 138	Fortaleza 164
Waar... Winkelen? 140	Het noordoosten en het Anagagebergte 166
Waar... Uitgaan? 140	Het noordwesten en het Tenogebte 169

La Gomera

Even oriënteren 144
Mijn dag door dromerige dorpjes in het altijd groene noorden 146
<i>Hoe klein het buureiland La Gomera vanaf Tenerife ook lijkt, een dagtocht is eigenlijk niet genoeg.</i>
Valle Gran Rey ★★ 150
San Sebastián de la Gomera 153
Hermigua, Agulo, Tamargada & Vallehermoso 154
Parque Nacional de Garajonay 156
Verder ontdekken 159

Praktische informatie

Voor je vertrek 174
Bij aankomst 175
Onderweg op Tenerife 176
Overnachten 177
Eten en drinken 177
Uitgaan 178
Winkelen 179
Handige woorden en zinnen 180
Kaarten 183
Register 197
Fotoverantwoording 200
Colofon 201

Magische momenten

Ga op het juiste moment naar de juiste plek en beleef iets onvergetelijks.

De begrafenis van de sardine . . . 53	Top van Tenerife 125
Hoog boven de kliffen 74	Spanning op de klif 158
Prachtige uitzicht(en) 108	

Het Tenerife-gevoel

Ontdek wat het eiland te bieden heeft en beleef de unieke sfeer zoals de Tinerfeños dat doen.

Licht en donker

Het is lastig kiezen uit de talloze stranden op Tenerife. Bij een vulkaaneiland horen uiteraard stranden van donker vulkaanzand. Zoals het Playa de la Arena aan de zonovergoten westkust. De onstuimig aanrollende oceaangolven hebben hier een grote invloed op het strandleven. Aan het Playa de las Teresitas lokt echter een goudgeel zandstrand; groene kleurstippen in de vorm van waaierpalmes zorgen daar voor de noodzakelijke schaduw. En golfbrekers maken het zwemmen ongevaarlijk.

Mojo en Papas arrugadas

Echt Canarisch: fijnproevers komen op Tenerife misschien niet overal aan hun trekken, maar gegrilde vis in combinatie met jonge, onge-schilde aardappeltjes en een groene mojo-saus is echt iets bijzonders. Het Canarische ‘nationale gerecht’

smaakt het beste ergens aan het water, bijvoorbeeld in Restaurant Pancho aan de Playa de la Arena. Natuurlijk eet je de aardappels compleet met schil en zoutkristallen.

De eilanden van bovenaf

Op Tenerife worden alle plekken van waaruit iets te zien valt Miradores oftewel uitkijkpunten genoemd. En daarvan zijn er verspreid over het eiland een heleboel. Het spectaculairste panorama biedt de Pico del Teide, van waaruit je een vogelvluchtperspectief op het hele eiland aan je voeten hebt. Met de kabelbaan ben je in 8 minuten vlug en veilig op 3550 meter hoogte.

Guantanamera

In Puerto de la Cruz is het hele jaar door het Plaza del Charco de centrale ontmoetingsplek. Op het met terrassen omgeven rechthoekige plein in de oude binnenstad treffen

Het eiland van bovenaf: uitzicht vanaf
Mirador de la Paz op Puerto de la Cruz.



Hier wordt een traditionele
groentesoep met gofio geserveerd.



Het eilandleven

Op het eerste gezicht lijkt Tenerife wel een stukje zonnig Engeland of Duitsland. Op Playa de las Américas en Playa Los Cristianos worden Engelse en Duitse gerechten geserveerd en in sportbars kun je wedstrijden uit de Premier League en Bundesliga bekijken. Maar bij nader inzien blijkt dat dit eiland veel meer te bieden heeft.

Per jaar bezoeken meer dan vijf miljoen toeristen het vulkaaneiland, dat op slechts 300 kilometer van de Noordwest-Afrikaanse kust in de Atlantische Oceaan ligt. Topo-

grafisch gezien behoort Tenerife tot Afrika, maar politiek tot Spanje. Bij de buitenlandse gasten domineren de Britten en Duitsers. Onder hen zijn ook tienduizenden 'overwinte-



Vrouwen verwennen zichzelf meestal niet: het wellnessprogramma van veel hotels op Tenerife biedt pure ontspanning – maar het kan ook iets luxueuzer, zoals hier in de Oriental Spa Garden van Hotel Botánico in Puerto de la Cruz.

De belangrijkste data en feiten

- Tenerife is het grootste van de zeven Canarische Eilanden (*Islas Canarias*).
- De autonome regio bestaat uit twee provincies: Santa Cruz de Tenerife (Tenerife, La Palma, La Gomera en El Hierro) in het westen en Las Palmas (Gran Canaria, Fuerteventura en Lanzarote) in het oosten.
- De Canarische Eilanden hebben veertien zetels in de Spaanse Senaat, waarvan er drie gekozen worden door het Canarische parlement. Tenerife kiest zelf drie afgevaardigden voor de senaat.
- Op de Canarische Eilanden wonen 2,1 miljoen mensen, waarvan ruim 890 duizend op Tenerife.
- 'Tener' betekent in de taal van de oorspronkelijke bewoners (Guanchen) 'berg' of 'sneeuw'. Hetzelfde geldt voor de lettergreep 'fe' respectievelijk 'ife'. Tenerife kun je dus met 'sneeuwberg' vertalen.

raars'. Vakantiewoningen en tweede huizen zijn op Tenerife een vertrouwd verschijnsel.

Meer dan een toeristenclave

Ondanks de talloze vakantiegasten is Tenerife een echt Canarisch eiland gebleven dat hecht aan zijn culturele eigenheid. Zo vormt de Universidad de la Laguna een opvallend en levendig tegenwicht voor alle toeristen. De 25.000 studenten, die uit het hele land afkomstig zijn, drukken een modern en levendig Spaans stempel op het eiland. En de hoofdstad Santa Cruz de Tenerife is een authentieke Spaanse stad en vormt een ideaal decor voor een

favoriet Spaans tijdverdrijf: de avondlijke *paseo* (wandeling).

Eiland(en) van de eeuwige lente

Op de Canarische Eilanden zijn de temperaturen het hele jaar door mild. In de zomer is het lang niet zo heet als in Zuid-Europa – daarom brengen steeds meer Spanjaarden van het vasteland een frisse zomer op de eilanden in de Atlantische Oceaan door. De Canarische 'winter' voelt voor bezoekers uit noordelijkere streken voorjaarsachtig aan, zelfs in februari, de koudste maand, daalt de dagtemperatuur zelden onder de 20 graden. Aan de zuidkust van Tenerife is het het hele jaar strandweer.

Even oriënteren

Santa Cruz is het stedelijke hart van Tenerife – zowel de hoofdstad van het eiland als van de provincie. De stad heeft een belangrijke haven en biedt interessante kerken, interessante musea, een waterpark en een prachtig zandstrand. Een groot natuurhistorisch museum, veel kunst en concerten maken van Santa Cruz het culturele centrum van het eiland.

Hoe snel een stad kan veranderen! Een paar jaar geleden was Santa Cruz nog een tamelijk sobere hoofdstad, maar met de hulp van internationaal gerenommeerde architecten heeft zich de stad opgestoten in de vaart der volkeren: met pleintjes aan zee, goede winkelmogelijkheden en een prachtige palmentuin, die alleen al de moeite van het bezoeken waard is. Er is genoeg te zien en te doen om een hele dag door te brengen. Daarnaast biedt het deels autovrije stadscentrum de mogelijkheid om op het terras van een café te verpozen en de voorbij flaneerende mensen te bekijken. Als je het goed uitkijkt, kun je hier een van de opwindendste festivals ter wereld meemaken als afsluiting van de winter – met

een carnaval dat niet hoeft onder te doen voor dat van Rio, met tienduizenden bont gekostumeerde deelnemers, een altijd prachtig geklede koningin en levendige sambaritmes. Een zeezwembad en bijna voor de deur een droomstrand maken van de metropool zelfs een badplaats.



Top 10

- 7 ★★★ San Andrés
- 10 ★★★ Plaza de España
& Plaza de la Candelaria

Hoogtepunten


- 11 Plaza de la Iglesia
- 12 Plaza del Príncipe de Asturias

Verder ontdekken

- 13 Castillo de San Juan & Auditorio
- 14 Parque Marítimo

- 15 Mercado de Nuestra Señora de África
- 16 Tenerife Espacio de las Artes
- 17 Plaza 25 de Julio
- 18 Parque García Sanabria
- 19 Museo Militar





La Laguna en het noordoosten

Koloniale pracht in
cultureel werelderfgoed en
altijd groene bergbossen in
het biosfeerreservaat - een
geweldige symbiose van
cultuur en natuur.

Blz. 58-79

Even oriënteren

Een wandeling door de straatjes van La Laguna is een must! Het koloniale stadsbeeld doet denken aan een openluchtmuseum en staat dan ook terecht op de werelderfgoedlijst van de Unesco. Daarnaast kent het noordoosten van Tenerife veel natuur in het altijd groene Anagagebergte. Vergeet niet het grootste wijnbouwgebied van het eiland en een groot wijnmuseum met proeverij.

Nauwelijks 10 km landinwaarts vanaf Santa Cruz ligt de stad die tot ver in de 18e eeuw de hoofdstad van de gehele archipel was, La Laguna. Het is een belangrijk universiteitscentrum, dat zijn mooie oude binnenstad heeft weten te behouden, maar ook een bloeiend nachtleven kent. Naar het noorden en oosten strekt zich het door kloven doorsneden Anagagebergte (Montañas de Anaga) uit, een aantrekkelijk wandelgebied. Tot de bezienswaardigheden in de bergen behoren onder andere het afgelegen kuststadje Taganana en de rotswoningen van Chinamada. Langs de noordkust vind je diverse strandjes en dorpen – vooral surfers komen hier graag. Ten westen van La Laguna rijd je het wijnbouwgebied in. Het wijn-

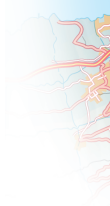
museum bij El Sauzal maakt de bezoeker wegwijs. Ten zuiden van La Laguna kronkelt een prachtige weg landinwaarts door het Bosque de la Esperanza in de richting van Pico de Teide.

Top 10

- 2 ★★ La Laguna
- 8 ★★ Montañas de Anaga

Verder ontdekken

- 20 Stunt Galería de Arte
- 21 Bosque de la Esperanza
- 22 Tacoronte
- 23 El Sauzal & Casa del Vino La Baranda
- 24 Casa de Carta (Museo de Antropología)
- 25 Bajamar & Punta del Hidalgo



Het noordwesten

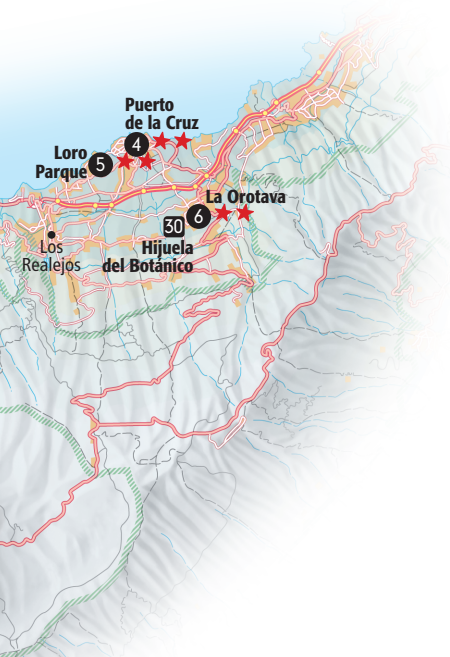
Tussen gezellige plattelandsstadjes, exotische tuinen en een dierentuin van wereldklasse breidt het toerisme zich hier verder uit.

Blz. 80–113



Puerto de la Cruz met zijn wat sobere silhouet van hotels lijkt op het eerste gezicht niet erg interessant. Maar in het centrum rond de Plaza del Charco, de grootste vakantiestad in het noorden, tref je nog steeds veel van de oude charme aan. La Orotava in het achterland is minstens zo bekoorlijk, met zijn prachtige herenhuizen en oude kloosters behoort het tot een van de interessantste koloniale steden van de

Canarische Eilanden. Op de weg naar het westen kom je door een flink aantal kleine plattelandsstadjes. Las een stop in bij de archaisch aandoende drakenbloedboom in Icod de los Vinos en wandel door de met kasseien geplaveide stegen van het havenstadje Garachico. Of maak een avontuurlijke rit langs de adembenemend steile kust naar Punta de Teno, het meest westelijke punt van het eiland. De mooiste zonsopgangen op Tenerife krijg je in het bergdorp Masca te zien. Vanaf hier kun je (mits in goede conditie) door het Barranco de Masca tot aan zee wandelen.



Top 10

- ③ ★★ Icod de los Vinos
- ④ ★★ Puerto de la Cruz
- ⑤ ★★ Loro Parque
- ⑥ ★★ La Orotava

Hoogtepunten

- ②6 Garachico
- ②7 Masca
- ②8 Acantilado de los Gigantes

Verder ontdekken

- ②9 Cueva del Viento
- ③0 Hijuela del Botánico
- ③1 San Juan de la Rambla
- ③2 Playa de San Marcos
- ③3 Arguayo
- ③4 Buenavista del Norte
- ③5 Punta de Teno

A photograph of a dense forest with moss-covered tree trunks and lush green foliage. The scene is misty and atmospheric, with sunlight filtering through the trees. The text is overlaid on an orange rectangular background.

La Gomera

Het kleine zusje van Tenerife met altijd groene laurierboom-bossen en diep in het land-schap ingesneden kloven is een rustig en ingetogen alternatief.

Blz. 142 –161

Mijn dag door dromerige dorpjes in het altijd groene noorden

Hoe klein het buureiland La Gomera vanaf Tenerife ook lijkt, een dagtocht is eigenlijk niet genoeg. Maar met onze rondreis krijg je in ieder geval een eerste indruk van het rustige eiland waarvandaan Columbus zo'n 500 jaar geleden naar de Nieuwe Wereld voer. Gebruik de dag ten volle en neem de vroege veerboot van Los Cristianos naar San Sebastián.



9 uur: aankomst op Tenerife's kleine buur

De 50 minuten op het water vliegen voorbij en je merkt het meteen: zodra je de veerboot en de havenpier van **San Sebastián** hebt verlaten, gaat alles veel rustiger dan op Tenerife. Zelfs in de kleine hoofdstad van het eiland pruttelt het leven op zijn gemak door. Een stadswandeling is geen grote onderneming: vanaf het ruim opgezette Plaza de las Américas loop je via

de autovrije Calle Real langs het oude douanekantoor naar de parochiekerk, waar een zekere Christoffel Columbus voor zijn overtocht naar 'India' zou hebben gebeden.



10 uur: allemaal bananen!

Vanuit de hoofdstad slingert de Carretera del Norte omhoog naar de Tunél de la Cumbre, waarachter het landschap plotseling veel groener lijkt. Het bos maakt al snel plaats



11.30 uur: als op een
presenteerblaadje

10 uur: allemaal bananen!



9 uur: aankomst op Tenerife's
kleine buur

14.30 uur: door de
groene longen

13 uur

Centro de
Visitantes
del Parque
Nacional de
Garajonay

13 uur: koekje in het
nationaal park

16.30 uur: onweer
van steen

17.30 uur: mooi,
maar veel te kort

11.30 uur

48 Agulo

10 uur

48 Hermigua

14.30 uur

49 Parque Nacional
de Garajonay

Roque de Agando

16.30 uur

5 km
3 mi

Start/
Einde

San Sebastián
de la Gomera

9 uur

17.30 uur

voor in terrassen aangelegde banaanplantages. Bijna de hele vallei van **48 Hermigua** is door de kromme gele vruchten overgenomen. In het grote, uit slechts een straat bestaande dorp kun je een kijkje nemen in een gofiomuseum en vervolgens op Pedro's koffieterras met een glas vers geperst sinaasappelsap en enkele tapas naar beneden kijken over de bananenvallei. Aan het einde van de

vallei daalt het kustgebergte abrupt af naar de zee.



11.30 uur: als op een
presenteerblaadje

In het slechts een paar kilometer verderop gelegen **48 Agulo** heeft Tenerife je weer ingehaald. Vanuit het dorp, dat werkelijk prachtig ligt op een terras tegen een heuvel, heb je een spectaculair uitzicht op de Pico



TENERIFE & LA GOMERA

- De **Top 10-selectie** van onbetwiste hoogtepunten
- De **beste hotspots**: van de lekkerste restaurants tot de mooiste musea
- Verken **het eiland per regio**
- Met stadswandelingen en **insider tips**

Het prachtige vulkanische natuurlandschap van Tenerife biedt vele mogelijkheden voor fietsers en wandelaars.

In de levendige kustplaatsen worden vele activiteiten georganiseerd, waaronder walvissen en dolfijnen spotten. La Gomera is een eldorado voor natuurliefhebbers en een hotspot voor duikers.

www.watenhoe.nl

NUR 512



9 789043 929684