

**MET FIETSKNOOPPUNTEN
EN MOOIE AFSTAPMOMENTEN**



Ontdek
de omgeving
in één dag

75 leuke E-BIKE ROUTES door Nederland



**75 LEUKE
E-BIKE ROUTES
DOOR NEDERLAND**

ROUTES

Hier begint jouw fietsroute! Zoek een fietsroute uit en voeg je favoriete afstapmomenten toe.



DRENTHE




- Natuur bij Mantinge 10
- Historische fietsroute door Friesland en Drenthe 12
- Vlinders in drie natuurgebieden 14
- Rondje Orvelte, Elp en Schoonloo 16
- Dwingelderveldroute 18
- Groeten uit Grolloo 20

‘Zondag deze route gefietst met
prachtig weer. Bijzonder mooie route
door een afwisselend landschap. Echt
de moeite waard.’

NATUUR BIJ MANTINGE

Mantinge, Beilen,
Westerbork

ALGEMENE INFORMATIE



AFSTAND 72,63 KM



3 UUR EN 38 MIN.

THEMA

DORPEN, NATUURLIJK



AFSTAPMOMENTEN

- Hiemstrastate
- Jantina Hellingmolen
- Landgoed Borkerheide
- Mantingerveld
- Molen van Makkum

STARTPUNT BIJ KNOOPPUNT 91

PARKEREN KAN HANDIG BIJ DE

VLEDDERS 2, 9434 TD EURSINGE



91	▶ 2.5 km	99	▶ 1.8 km	60	▶ 4.3 km	61	▶ 2.6 km	69	▶ 1.7 km	68	▶ 1.9 km	67	▶ 3.5 km
72	▶ 0.7 km	71	▶ 2.1 km	70	▶ 1.8 km	88	▶ 2.2 km	86	▶ 3.3 km	81	▶ 1.2 km	83	▶ 2.5 km
66	▶ 1.7 km	18	▶ 1.9 km	62	▶ 2.4 km	64	▶ 4 km	27	▶ 3.8 km	26	▶ 1.9 km	49	▶ 1.2 km
48	▶ 1.4 km	1	▶ 2 km	39	▶ 4.2 km	4	▶ 4 km	15	▶ 1.7 km	5	▶ 5.2 km	11	▶ 1.6 km
19	▶ 2.1 km	90	▶ 1.5 km	91									



MANTINGE, BEILEN, WESTERBORK

Drenthe is natuurlijk altijd prachtig en dat zul je tijdens deze fietsroute zeker gaan ontdekken. Je fietst namelijk ook door drie natuurgebieden. Het Mantingerveld bestond vroeger uit kleine snippertjes natuur, die door Natuurmonumenten door aankoop van grond nu met elkaar zijn verbonden. Het is een gebied waar bijzondere flora en fauna te vinden zijn. Je fietst hier niet echt doorheen, maar tussen de knooppunten 60 en 61, bij het parkeerterrein van Natuurmonumenten, is het de moeite waard om even af te stappen en het gebied in te lopen.

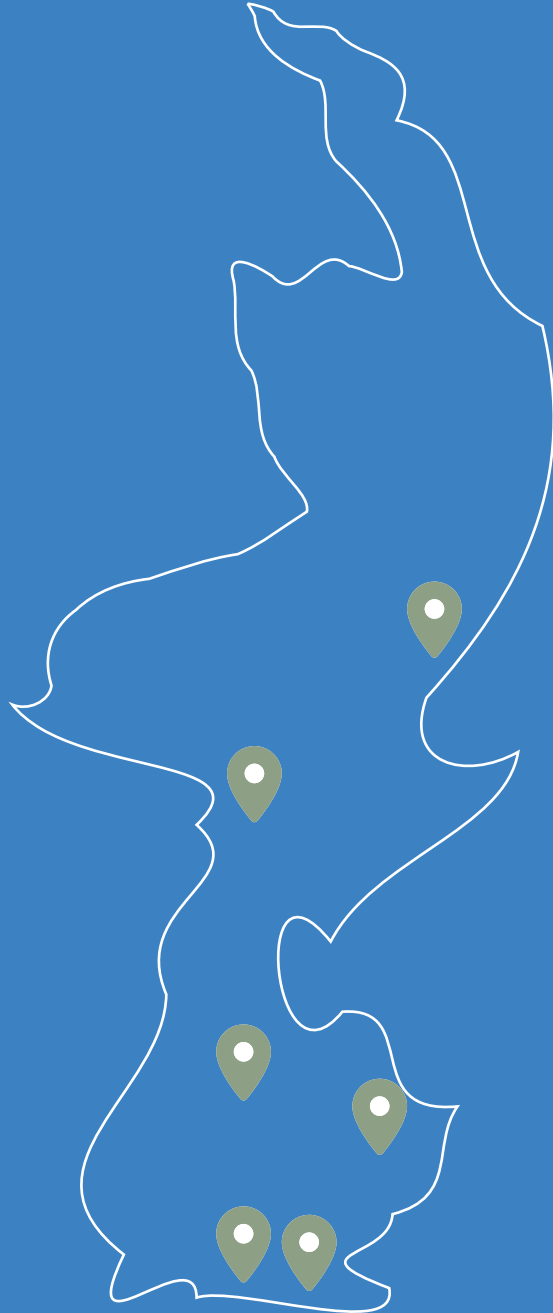
Tussen knooppunten 60 en 61 is het de moeite waard om even af te stappen en het gebied in te lopen.

Natuurmonumenten zet in de omgeving van knooppunt 62 voormalige landbouwgronden zodanig om dat er een goede aansluiting komt met de andere natuurgebieden. Er zitten veeroosters in de weg, zodat het vee vrij van het ene gebied naar het andere kan trekken. Kijk tussen de knooppunten 27 en 64 op het Binnenveld naar de landhekken met de mooie namen. Op Landgoed Hiemstrastate bloeien in het voorjaar dalkruid en klaverzuring, maar het heeft in elk jaargetijde wel iets moois te bieden.

Het Mantingerbos is één van de oudste bossen van Nederland. Wil je graag reeën zien? Hier heb je een grote kans dat dat gaat lukken. Ten oosten van Oosterhesselen kom je landgoed De Klencke tegen met afwisselend landschap.



LIMBURG



- Natuur en kastelen 94
- Naar het Geuldal en het Bovenste Bos 96
- Midden-Limburg op zijn mooist 98
- Drielandenpunt 100
- De legende van de Bokkenrijders 104
- Grenzeloos verliefd in Venlo 108

‘Zeer mooie route met verrassende panorama’s. Hij loopt door vele pittoreske dorpjes, maar ligt ook voor een groot deel in de pure natuur. Hellingen en afdalingen volgen elkaar op en zijn voor iedereen goed te fietsen.’

DRIELANDENPUNT

Vaals, Epen, Aken

ALGEMENE INFORMATIE




AFSTAND **42,35 KM**



2 UUR EN 4 MIN.

THEMA

LANDELIJK, NATUURLIJK



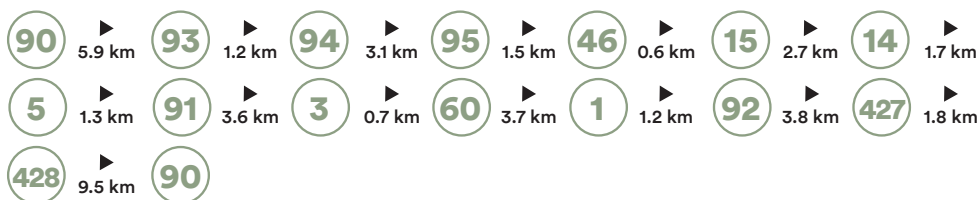
AFSTAPMOMENTEN

- Catharinakapel Lemiers
- Drielandenpunt
- Kasteel Oud Lemiers
- Volmolen
- Geuldal
- Best Western Hotel Slenaken



STARTPUNT KNOOPPUNT 90
PARKEREN KAN HANDIG BIJ
BOMMERIGERWEG 10, 6281 BS
GULPEN-WITTEM





VAALS, EPEN, AKEN

Zuid-Limburg betekent klimmen. Het hoogste punt van Nederland is het Drielandenpunt, het punt waar de grenzen van Nederland, Duitsland en België elkaar raken. Al in de Romeinse tijd vormde Vaals een belangrijk strategisch, politiek en economisch punt. Vaals is altijd nauw verbonden geweest met de Duitse stad Aken. De rijke kooplieden woonden in deze handelsstad, maar hun vrije tijd besteedden ze graag in de prachtige omgeving van Vaals. Je zult tijdens deze route dan ook veel mooie landhuizen tegenkomen.

Wist je dat er vroeger ook veel is gesmokkeld tussen Vaals en Aken? Vooral in de periode na de Tweede Wereldoorlog bestonden er georganiseerde smokkelbendes. Een aantal bos- en weidepaden, die nu mooie wandelingen rondom het Drielandenpunt vormen, waren veelgebruikte smokkelroutes.

Een bezoek aan het Drielandenpunt is een belevenis op zichzelf. Zet de fiets even neer en ontdek wat hier allemaal te doen is. Bekijk bijvoorbeeld de grenssteen van de voormalige Vrije

Verlies je in het Labyrint Drielandenpunt of beklim een van de uitzichttorens.



NOORD- HOLLAND



- Langs de Zaan, de Poel en 't Zwet 130
- 's-Gravelandse buitenplaatsen 132
- Ontdek typische Noord-Hollandse dorpen 134
- Street Art-fietsroute door Haarlem 136
- Ambachten rond Schagen 140
- De mooie Kop van Noord-Holland 142
- De Zaanse Schans 144

‘Heerlijk gefietst. Prachtige route door een prachtige Hollandse omgeving, echt een aanrader voor een dagje weg.’

LANGS DE ZAAN, DE POEL EN 'T ZWET

Wormer, Spijkerboor,
Neck

ALGEMENE INFORMATIE



AFSTAND 25,53 KM



1 UUR EN 13 MIN.

THEMA

DORPEN, LANDELIJK,
NATUURLIJK



AFSTAPMOMENTEN

- Fort bij Spijkerboor
- Molen De Koker / Zwarte Hengst
- TOP De Poel
- Wormer- en Jisperveld

STARTPUNT BIJ KNOOPPUNT 93

PARKEREN KAN HANDIG BIJ

VEERDIJK 82, 1531 MA WORMERLAND



93

2.9 km

89

3.7 km

59

4.4 km

44

4 km

47

4.2 km

45

6.4 km

93



Natuurmonumenten

WORMER, SPIJKERBOOR, NECK

Boven Amsterdam ligt het Wormer- en Jisperveld. In deze laaggelegen polder kom je vele weidemolentjes tegen.

Deze zijn noodzakelijk om het gebied optimaal te beheren voor weidevogels. Het is het grootste veenweidegebied van West-Europa, vol weidevogels als de Kievit, tureluur, scholekster, grutto en graspieper. Vanaf de dijken heb je een prachtig uitzicht.

Deze tocht brengt je ook door de kleine dorpjes die zo goed passen in dit echt Hollandse landschap en langs een aantal forten van de Stelling van Amsterdam.

Naast meeuwen en visdiefjes leven hier onder meer snorren, baardmannetjes en blauwborsten.



HIER BEGINT JOUW E-BIKE FIETSROUTE!

Ontdek hoe mooi jouw eigen omgeving is! Met je e-bike kun je makkelijk grote delen van Nederland verkennen. Bezoek een nieuwe streek, geniet van een ontspannen dagtocht in de natuur of plan een romantisch weekendje weg. Het kan allemaal met deze 75 thematische fietsroutes langs fietsknooppunten die eenvoudig te vinden zijn. Zo kun je optimaal genieten van jouw e-bike:

- De mooiste plekjes zijn geselecteerd om elk uitstapje onvergetelijk te maken.
- Het knooppuntensysteem is uitgebreid met de leukste afstapmomenten. Zo mis je niets onderweg!
- Iedere route is toegankelijk via een app en over te zetten op je GPS-systeem.



FIETSNETWERK.NL IS EEN VAN DE GROOTSTE FIETSROUTE-AANBIEDERS
VAN NEDERLAND. HET STAAT GARANT VOOR ZORGELOOS FIETSEN EN DUURZAAM
EN GEZOND GENIETEN. DE BEZIENSWAARDIGHEDEN EN AFSSTAPMOMENTEN
ZIJN AFGESTEMD MET NATUURMONUMENTEN EN VERSCHIEDENE
HORECAGELEGENHEDEN.



9 789043 934060 >

www.kosmosuitgevers.nl

**KOS
M•S**

NUR 501
Kosmos Uitgevers,
Utrecht/Antwerpen