






WAT
&
HOE

KROATIË

REISGIDS

inclusief
kaarten
& INSIDER
TIPS

Inhoud



Over Kroatië

6 - 19

Reiswijzer

20 - 33

Top 10-selectie

34 - 55

De beste hotspots

56 - 71

Verken Kroatië per regio 72 - 185



INLEIDING

Kroatië strekt zich uit van de oostelijke vlakten van Slavonië tot de populaire Adriatische kust in het westen en biedt een fascinerende mix van Balkan-, Midden-Europese en mediterrane cultuur. Je ziet er invloeden van het oude Venetië en Wenen, maar ook van het socialistische voormalig Joegoslavië, wat bij elkaar een geheel eigen nationaal karakter heeft opgeleverd. De Kroatiërs zijn trots op hun land en zijn gastvrij tegenover buitenlanders. Ze zijn patriottistisch, maar staan ook open voor nieuwe ideeën. Ondanks de trauma's van de jaren negentig beschikken ze over een relaxte mediterrane levenswijze.

Kroatië telt meer dan duizend eilanden, heeft een prachtige kust en kristalhelder zeewater. Het heeft bergen, meren, watervallen, rivieren, bruisende moderne steden en oude Venetiaanse stadjes. Kortom, alles wat je van een vakantie­land mag verwachten.

Tot 1990 maakte Kroatië deel uit van het voormalige Joegoslavië. In de jaren negentig heerste in Joegoslavië een bloedige burger­oorlog, werd het land opgesplitst en verdween het uit de vakantie­folders. In de badplaatsen was het weliswaar relatief veilig, maar toch bleven de toeristen weg.

Tegenwoordig bloeit het toerisme in Kroatië weer volop. Het land is zelfs een rijzende ster in het Middellandse Zeegebied. Er zijn weinig sporen van de oorlog te zien, tenzij je verder naar de grenzen in het oosten en zuiden trekt, naar Slavonië en Dalmatië. Kroatië was gedwongen de toeristische voorzieningen helemaal opnieuw op te bouwen en aan te passen aan de huidige eisen. De tijd van de grote hotelkolossen is voorbij: Kroatië richt zich op onder meer de aanleg van jachthavens, golfbanen en fietspaden en promoot sterk het plattelandstoerisme en kleinschalige accommodatie. Kwaliteit gaat heel duidelijk boven kwantiteit. Kroatië is ook populair onder de internationale jetset: regelmatig gaan er in de havens royalty's en filmsterren voor anker.

Kroatië is een jong, zelfverzekerd land dat trots is op wat het heeft bereikt en graag verdere toenaadering tot de Europese familie zoekt. Op 1 juli 2013 werd Kroatië lid van de Europese Unie.




Reiswijzer

Voordat je weggaat 22 - 25

Vervoer naar Kroatië 26

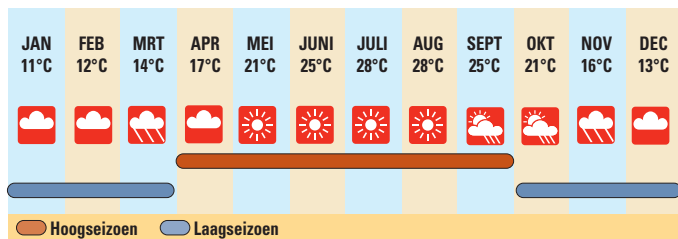
Vervoer in Kroatië 27 - 28

Praktische tips 29 - 33



Voordat je weggaat

WANNEER GA JE?



De hierboven genoemde temperaturen zijn de gemiddelde maximumtemperaturen overdag in Dubrovnik. Langs de rest van de Adriatische kust zijn ze vergelijkbaar. In de zomer ben je vrijwel verzekerd van zon, vooral in juli en augustus. Als je de mensenmassa's wilt omzeilen maar toch van het aangename weer wilt genieten, kun je het beste in mei, juni of september naar Kroatië

komen. Van oktober tot april zijn veel hotels gesloten en heerst er in veel badplaatsen een wat desolate sfeer. Zagreb, Split en Dubrovnik zijn het hele jaar druk. Verder landinwaarts is het wat koeler en wat minder voorspelbaar. In de bergen moet je altijd voorbereid zijn op wind, regen en – in de winter – sneeuw. Neem dus altijd warme kleding mee.

WAT HEB JE NODIG?

	Nederland	België
P Vereist		
p Aanbevolen		
G Niet vereist		
Geldig paspoort (of identiteitskaart)	P	P
Visum	G	G
Inentingen (let op adviezen Rijksoverheid)	P	P
Zorgpas (P 23, Reisverzekering)	P	P
Reisverzekering	p	p
Rijbewijs (automobilisten, motorrijders e.d.)	P	P
Verzekeringpapieren auto (automobilisten, motorrijders e.d.)	P	P
Autopapieren (automobilisten)	P	P

Top 10- selectie

- 1 Paleis van Diocletianus, Split 36 - 37
- 2 Gornji Grad, Zagreb 38 - 39
- 3 De stadsmuur van Dubrovnik 40 - 41
- 4 Hvar 42 - 43
- 5 Mljet 44 - 45
- 6 Nationaal Park Plitvicemeren 46 - 47
- 7 Amfitheater van Pula 48 - 49
- 8 Rovinj 50 - 51
- 9 Zadar 52 - 53
- 10 Zlatni Rat, Brač 54 - 55



Paleis van Diocletianus, Split

www.visitsplit.com

De ruïnes van dit Romeinse paleis (Dioklecijanova Palača) geven het hart van deze stad een bijzondere beking. Een fascinerende mix van oud en nieuw.

Diocletianus (245-ca. 312) werd geboren in Salona (► 102) – als slavenzoon, maar hij zou uitgroeien tot keizer van het Romeinse rijk. Onder zijn bewind werd de christenvervolgning verhevigd en vonden veel christenen de dood. Diocletianus legde de fundamenten voor de verdeling van het Romeinse rijk in een westelijk en een oostelijk deel, die later respectievelijk katholiek en orthodox zouden worden. Deze verdeling heeft tot op de dag van vandaag invloed op de Balkan.

Rond het jaar 305 keerde Diocletianus terug naar zijn geboortegrond, Dalmatië, waar hij zijn laatste jaren sleet. Het speciaal voor hem aan de waterkant van Split gebouwde paleis werd de kern van de huidige stad. Van de originele grandeur is weinig over, maar als je hier rondloopt zie je dat overal in de huizen die in het oorspronkelijke paleis zijn gebouwd antieke stenen en zuilen zijn gebruikt.

De mooiste entree heb je via de Bronzen poort aan de zijde van de haven, de Riva. Van hieruit kom je rechtstreeks in het **Podrum** (de ondergrondse vertrekken). Dit is het best bewaarde deel van



De beste hotspots

De lekkerste lunch-adressen aan zee 58 - 59

De sportiefste belevenissen 60 - 61

De coolste kids-uitjes 62 - 63

Wandeling over de Lungomare 64 - 65

De fraaiste uitzichten 66 - 67

De beste zomerfestivals 68 - 69

De mooiste natuurparken 70 - 71



De lekkerste lunchadressen aan zee

Doručak Kod Tihane, Vis-stad (€€)

Heerlijk zeebanket aan een chique havenkade. Een van de beste visrestaurants, in een stad die toch al beroemd is om haar uitstekende eetgelegenheden.

✉ Obala Sveti Jurja 5, Vis-stad ☎ 021 718 472

Galiya, Cavtat (€€€)

Dalmatische keuken van topkwaliteit, op een terras onder de dennenbomen. Maak een keuze uit de heerlijke visgerechten en dito gegrild vlees.

✉ Vuličevićeva 1, Cavtat ☎ 020 478 566 🌐 www.galiya.hr

Kapetanova Kuća, Pelješac (€€€)

Verse oesters uit de oesterbedden rond het schiereiland Pelješac. Heb je liever vis? Maak dan je keuze uit een van de bassins. Hier komen graag Kroatische stelletjes.

✉ Mali Ston ☎ 020 754 555 🌐 www.ostrea.hr

La Puntulina, Rovinj (€€€)

Chique wijnbar annex restaurant met terras boven zee. Puntuleina is een van de verfijndere adressen van Rovinj.

✉ Ulica Svetog Križa 38, Rovinj ☎ 052 813 186

🌐 www.puntulina.eu

Lokanda Peskarija, Dubrovnik (€€)

Goed, no-nonsense visrestaurant aan de oude haven van Dubrovnik.

✉ Na Ponti, Dubrovnik ☎ 020 324 750

🌐 www.mea-culpa.hr



over de Lungomare

Deze nostalgische wandeling over de Lungomare (Italiaans voor zeeboulevard) verbindt Opatija met nabijgelegen stranden en dorpen. De aanleg begon in 1885, vlak na de opening van de eerste hotels in Opatija. De officiële naam is Šetalište Franz Josef I, naar de Oostenrijks-Hongaarse keizer van die tijd.

Begin aan zee in Opatija. De Lungomare is eenvoudig te volgen, want hij loopt in beide richtingen langs de kust.

De totale lengte van de Lungomare is 12 km. Hij loopt van Volosko, ten noorden van Opatija, naar Lovran, ten zuiden van Opatija.

Het korte deel loopt in noordelijke richting, langs de weelderige tuinen van de Villa Angiolina en hotel Kvarner. Volg de Lungomare zo'n 4 km naar het visershaventje Volosko. Hier vind je aan de haven enkele uitstekende restaurants.

In plaats van in noordelijke richting kun je de Lungomare van Opatija ook zuidwaarts volgen. Dit is een heerlijke wandeling langs elegante tuinen en villa's, palmbomen, cipressen en kastanjabomen, en langs kiezelstrandjes om-




De fraaiste uitzichten

Cres Uitzicht op Beli vanaf het ecotrail Caput Insulae ► 162).

Dubrovnik Het zicht over de daken vanaf de stadsmuur (► 40-41). Wie een nóg mooier uitzicht wil over de stad, neemt de tandradbaan naar de top van de Vrh Srdj.

Grožnjan Het uitzicht over zee vanaf het terras van dit Istrische heuvelstadje (► 161).

Hvar Het uitzicht op Hvar-stad vanaf het water (► 42-43).



Verken Kroatië per regio

Dubrovnik en Zuid-Dalmatië 75 - 90

Split en Dalmatië 91 - 118

Zagreb en het binnenland 119 - 158

Istrië en Kvarner 159 - 185





Dubrovnik en Zuid-Dalmatië

De oude stad van Dubrovnik ligt op een rotsachtig schiereiland en wordt omsloten door middeleeuwse muren. Ruim 450 jaar lang, van circa 1350 tot 1808, was dit de republiek Ragusa, een machtige maritieme stadstaat die grote kunstenaars, schrijvers en architecten aantrok.

De stad werd twee keer in zijn geschiedenis met verwoesting bedreigd: in 1667 door een aardbeving en in 1991-1992, tijdens de Kroatische onafhankelijkheidsoorlog, door het beleg door het Joegoslavische leger, maar beide keren stond Dubrovnik weer op. Dubrovnik is als belangrijkste toeristische trekpleister van het land tegenwoordig een welvarende stad. Voor de fans: de stad is decor in de fantasy-serie *Game of Thrones*; Dubrovnik is daarin de hoofdstad King's Landing.



☎ 23L

📍 Placa ulica 21 ☎ 020 323 350

🌐 www.ticdubrovnik.com, www.tzdubrovnik.hr en www.godubrovnik.guide

door Dubrovnik

De oude stad is autovrij en daardoor perfect voor een wandeling. De meeste stadsbussen stoppen voor de Pilepoort, die het logische startpunt van een stadswandeling is.

Loop over de stenen brug en de houten ophaalbrug naar de buitenpoort, met boven de doorgang een beeld van Sint Blasius. Als je door de binnenpoort gaat, waar de heilige eveneens is te zien, kom je op de Stradun.

Rechts staat de grote Onofriofontein, gebouwd in 1444.

Volg de Stradun en sla de eerste zijstraat rechts in. Je loopt onder een boog door en komt in de Ulica Garište. Ga op de kruising met de Ulica Od Puča links.

Dit is de belangrijkste winkelstraat van de oude stad. Je vindt er verscheidene galeries en juweliers.

Loop de straat helemaal uit. Je komt dan op het Gundulićeva Poljana, waar 's ochtends een levendige markt wordt gehouden. Steek het plein recht over en je komt uit bij het Rectorenpaleis. Sla links af en loop naar de Stradun en de klokkentoren.

Het café Gradska Kavana is een goede plek om de sfeer op te snuiven, want het heeft een terras met uitzicht op de Stradun en de Blasiuskerk aan de andere kant van het plein.

door Noord-Dalmatië

Deze 230 km lange route voert je door de Krajina, de historische grensstreek waar lange tijd Kroatische Serviërs woonden. Tijdens de oorlog van 1991-1995 riepen opstandige Serviërs in Knin de Republiek van Servisch Krajina uit. Na de oorlog vluchtten de meesten van hen naar Bosnië. De littekens van de oorlog zijn nog altijd zichtbaar in de ruïnes van gebombardeerde huizen.

Volg vanuit Zadar de kustweg 70 km zuidwaarts naar Šibenik, met de bergen aan je linkerhand en de eilanden van de Zadar- en Kornati-archipels rechts van je.





KROATIË

- De **Top10-selectie** van onbetwiste hoogtepunten
- De **beste hotspots**: van de lekkerste lunchadressen aan zee tot de mooiste natuurparken
- Verken het **land per regio**
- Met stadswandelingen en **insider tips**

Kroatië telt meer dan duizend eilanden, heeft een prachtige kust en kristalhelder zeewater.

Het heeft bergen, meren, watervallen, rivieren, bruisende moderne steden zoals Zagreb en Split, en oude Venetiaanse stadjes. Tel daar de heerlijke mediterrane zomers bij op, en je hebt het vakantie-land bij uitstek.



NUR 512



9 789043 934534