

Wanderlust

De meest legendarische hiking trails ter wereld



gestalten




VOORWOORD

De aarde bestaat uit vele planeten', schreef John Updike ooit, 'die slechts af en toe samenvallen.' Ik moest aan deze regel denken toen ik de eerste keer door dit opmerkelijke boek rondzwierf. Want als we helemaal rondom de planeet zouden kunnen wandelen, zouden we getroffen worden door de enorme verschillen tussen de unieke ecosystemen, topografieën, culturen en geschiedenissen. Dit komt voor een groot deel door het leven zelf, met zijn eindeloze evolutionaire drang tot experimenteren en diversificatie. Vergeleken met een doodse planeet als Mars, waar rode woestijnen zich uitstrekken van pool tot pool, is de variatie op aarde fantastisch, van de buitenaardse uitgestrektheid van de Wadi Rum in Jordanië tot de bloemenpracht van de Na Pali-kust in Hawaï. Soms kun je deze diversiteit zelfs op één berg ervaren. Wanneer je vanuit de vochtige jungle aan de voet van de Kilimanjaro naar de beroemde (nu nog) besneeuwde top van de Kilimanjaro klimt, passeer je ten minste vijf verschillende ecosystemen; alsof je van de evenaar naar de noordpool loopt.

Al deze facetten van de planeet worden aaneengeregen door talloze paden die ons door landschappen en continenten leiden, waardoor deze samenhangend en begrijpelijk worden. Voor dit boek is een breed scala aan trails door duizelingwekkend diverse landschappen en culturen geselecteerd. Al bladerend dringt de reikwijdte van het woord 'pad' tot je door. Je vindt in het boek natuurlijk moderne wandelpaden, maar ook een oude handelsroute, een geitenpad, een muilezelpad, een kamelenpad, een bevroren rivier (in Ladakh), een stromende rivier (in Utah); *via ferrata's* ('ijzeren wegen') van metalen beugels die in de rotsen zijn gebout, pelgrimsroutes gewijd aan een Noordse heilige, een Hebreeuwse profeet en een Tibetaanse Boeddha, en in de Canadese Rockies een groot wandelpad in wording, bestaande uit zandwegen, oude sporen en soms helemaal niets. Ze lopen door de natste en de droogste plekken op aarde, over een zoutvlakte onder zee-niveau, langs hoge Himalayatoppen, door wilde bossen, levendige dorpen en spooksteden. Samen getuigen deze trails van de diepgewortelde ontdekkingsdrang van onze soort, en ze weten hier elegant van te getuigen.

Ik heb mogen hiken over of in de buurt van een groot aantal van deze trails – in Canada, Nieuw-Zeeland, Tanzania, Australië, IJsland, Marokko, Peru en over de hele Appalachian Trail – en ik sta ervoor in dat ze allemaal net zo indrukwekkend zijn als ze op deze pagina's worden afgeschilderd. Maar dit boek is niet bedoeld als praktische wandelgids, alleen al omdat het te groot en zwaar is voor in de rugzak. Ik zie het liever als een catalogus van droomtochten, die je als lezer daadwerkelijk kunt lopen, maar ook alleen in je verbeelding. Voor mij is de ware schoonheid van wandelpaden dat ze er niet alleen zijn op de spectaculaire plekken die schitteren in glossy fotoboeken, maar overal. Ook als je het je niet kunt veroorloven om naar de berg Sinaï of de Trolltunga te reizen, hoop ik dat deze pagina's je inspireren om een pad dichterbij huis te vinden. Want als je er op de juiste manier naar kijkt, is elk pad groots, mooi en zelfs exotisch op zijn eigen manier, zelfs het kronkelige paadje door dat stukje bos achter je huis, of dat fietspad door het park bij het eindpunt van je metrolijn. Er zijn hier op aarde veel verschillende planeten te verkennen, en vaak zijn ze dichterbij dan we denken. Hopelijk helpt dit boek jou om eropuit te trekken en ze te vinden.



ROBERT MOOR

Robert Moor is de bekroonde auteur van *On Trails: An Exploration*. Hij ontving een Middlebury Fellowship in Environmental Journalism en heeft geschreven voor tal van publicaties, waaronder *The New York Times*, *New York Magazine*, *Harper's* en *GQ*.



Europa

Malerweg	8
Alta Via 1	16
South West Coast Path	24
Sentiero Azzuro	30
Pindos-trekking	36

El Caminito del Rey	44
Laugavegur	50
St. Olafspaden	58
Trolltunga	64
Haute Route	72

Azië

Annapurnacircuit	80
Kumano Kodo	90
Pelgrimstocht rond de berg	96
Kailash	96
Chadartrekking	102
Wadi Rum	108

Afrika

De berg Sinai	120
Toubkalcircuit	126
Baker Trail	132
Kilimanjaro	138

**TORRES DEL PAINE
TREKKING**



Australië

- Western Arthurs Traverse _____ **146**
- Larapinta Trail _____ **156**
- Tongariro Alpine Crossing _____ **164**

Zuid-Amerika

- Salkantay Trail _____ **170**
- Torres del Paine Trekking _____ **178**

Noord-Amerika

- John Muir Trail _____ **188**
- Great Divide Trail _____ **198**
- The Narrows, Zion _____ **206**
- Lowest to Highest Route _____ **214**
- Van Centerpoint naar Big Bluff _____ **222**

- Kalalau Trail _____ **228**
- Chilkoot Trail _____ **236**
- Appalachian Trail _____ **244**



EL CAMINITO DEL REY

OVER HET PAD VAN DE KONING

Spanje





El Caminito werd begin twintigste eeuw aangelegd voor arbeiders die zich tussen de energiecentrales aan beide uiteinden van de kloof moesten verplaatsen. Het pad kreeg zijn huidige naam nadat koning Alfonso XIII er in 1921 over had gelopen.

en versterkte houten planken, ter vervanging van het oude versleten beton (met hier en daar grote gaten), waardoor het pad veel toegankelijker is geworden.

Na de renovatie zijn er wel nog delen van de oorspronkelijke route te zien, als tastbare herinnering aan de geschiedenis van dit architectonische wonder. El Caminito werd begin twintigste eeuw aangelegd voor arbeiders die zich tussen de energiecentrales aan beide uiteinden van de kloof moesten verplaatsen. Het pad kreeg zijn huidige naam nadat koning Alfonso XIII er in →


→ Een precare oversteek op het oude pad.
↓ Het oude en het nieuwe rotspad uit de verte.

Jarenlang stond El Caminito del Rey ('het paadje van de koning') bekend als een van de engste hikes ter wereld. Het was een vervallen wandelpad dat aan de steile wanden boven de El Chorro-kloof in de Zuid-Spaanse provincie Málaga hing. Het lag op zo'n honderd meter boven de rivier de Guadalhorce en trok thrillseekers uit de hele wereld, van wie er enkelen naar beneden zijn gevallen en omgekomen. In 2000 werd het pad gesloten wegens de vergevorderde staat van verval, maar waaghalzen bleven hun geluk beproeven.

Het verhaal van El Caminito nam een nieuwe wending in maart 2015, toen het na vier jaar van renovatie en herstelwerkzaamheden officieel werd heropend voor het publiek. De nieuwe en aanzienlijk veiligere versie is voorzien van leuningen

INFO OVER HET PAD

- AFSTAND 7,7 km
- DUUR 3 tot 4 uur
- NIVEAU Gemakkelijk







↕ Trappen liggen tegen de rotswand aangeplakt.

1921 over had gelopen op weg naar de inhuldiging van de Conde del Guadalhorce-dam.

In de decennia daarna raakte het pad door gebrek aan onderhoud in verval. Maar hoe slechter het erbij lag, hoe beroemder het werd, en in 2011 besloot de regionale regering van Andalusïe om het te renoveren. Dat bleek een goede beslissing, zowel economisch als vanuit veiligheidsoogpunt. Sinds de heropening in 2015 is het hoge pad een grote toeristische trekpleister geworden.

Hoewel El Caminito del Rey niet meer de halsbrekende toer van vroeger is, zijn de uitzichten in de 400 m diepe kloof nog net zo prachtig als toen, en dankzij de renovaties is het nu een pad waar mensen van alle leeftijden en conditieniveaus van kunnen genieten. Er zijn geen speciale vaardigheden of uitrustingen nodig voor de wandeling, maar het pad is maximaal 1 m breed en loopt langs een rotswand, en is dus niet de beste route voor mensen die last hebben van hoogtevrees. —————



PRAKTISCH

BEGIN/EIND

- Ardales
- El Chorro

SEIZOEN

Hele jaar

GESTELDHEID

Soms gesloten wegens hevige regen of harde wind. Raadpleeg de weersverwachting.

HOOGTEPUNTEN

Het stuk van 2,9 km over de planken door de El Chorro-kloof.

TIP

Een vergunning is vereist. Regel die van tevoren.


TOPTIP

ONTSPANNEN AFSLUITEN Er gaat een shuttlebus tussen het eindpunt en het beginpunt (10 km), wat vooral gewaardeerd zal worden door degenen die zich wat bibberig voelen na die diepe kloof.

ACHTERGROND

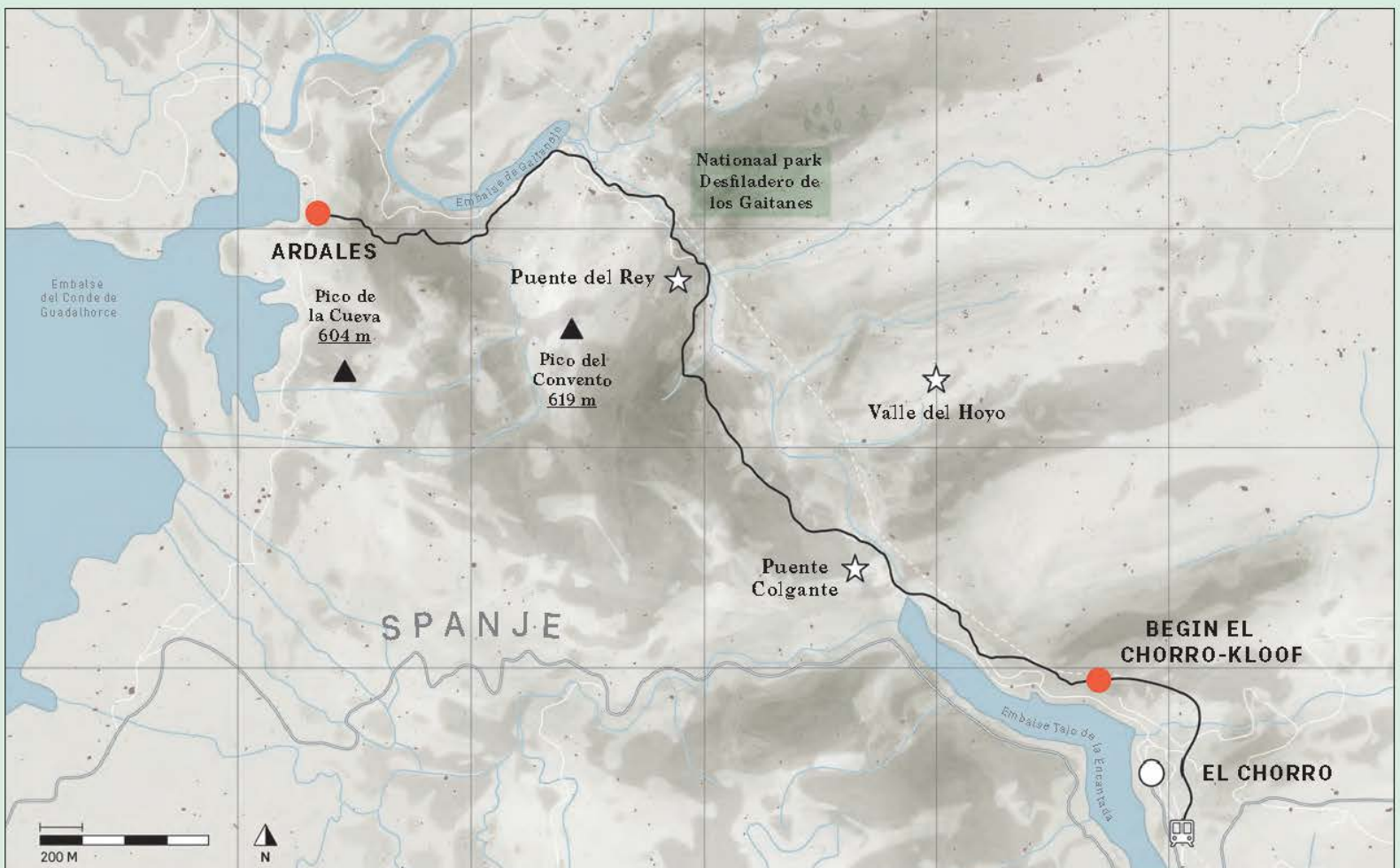
WATERKRACHT Met de industriële revolutie eind negentiende eeuw kwamen er in Spanje begin twintigste eeuw waterkrachtcentrales.

De Caminito del Rey is genoemd naar een koning (Alfonso XIII, nadat die er had gelopen bij de opening van een dam in mei 1921) maar aangelegd voor arbeiders. Die gebruikten hem om voorraden en materiaal te verplaatsen tussen twee waterkrachtcentrales. Het gevaarlijke pad zonder reling werd aangelegd tussen 1901 en 1905, tussen de watervallen waar de centrales zich bevonden: de Chorro- en de Gaitanejo-waterval.



FLORA & FAUNA

DUNNE BODEM Bij El Caminito groeien twee bijzondere soorten dennen: de aleppoden en de parasolden. De aleppoden, die op steile hellingen groeit en goed gedijt op een dunne bodemlaag, is niet speciaal mooi, maar zorgt wel voor een karakteristieke sfeer met zijn gekleurde naalden die mooi afsteken tegen de steile zandstenen rotswanden.




VAN CENTERPOINT NAAR BIG BLUFF

LANGS DE BUFFALO

VS







**'Welke wegen je in het leven ook bewandelt,
kies er een paar die ongeplaveid zijn.'**

John Muir

