

# INHOUD

Voorwoord .....	7
Praktisch gebruik van de gids .....	8
Gedragcode voor de mountainbiker .....	13
Wegwijs in deze gids .....	14
Mountainbikeroutes in Antwerpen .....	17
Mountainbikeroutes in Limburg .....	49
Mountainbikeroutes in Oost-Vlaanderen .....	91
Mountainbikeroutes in Vlaams-Brabant .....	171
Mountainbikeroutes in West-Vlaanderen .....	239
De mountainbikenetwerken in Vlaanderen .....	304
Register .....	312

# WEGWIJS IN DEZE GIDS

De permanente mountainbikeroutes zijn ingedeeld per Vlaamse provincie. Met het overzichtskaartje aan het begin van elk hoofdstuk zie je meteen waar de routes zich ongeveer bevinden. Binnen elke provincie zijn de routes alfabetisch gerangschikt op basis van de naam van de gemeente waar ze door lopen. Elke route wordt op een dubbele bladzijde voorgesteld.

Op de linkerbladzijde staat een kaartje van de routes, waarop de verschillende lussen zijn uitgelicht. Ook de verschillende startplaatsen en de aansluitingsplaatsen met andere routes zijn weergegeven.

De rechterbladzijde verzamelt in één oogopslag alle belangrijke gegevens van de route. De korte beschrijving geeft een beknopte weergave van het routeverloop, het karakter en de moeilijkheidsgraad van de route. Verder lees je ook welke aansluitingen er mogelijk zijn met andere routes.




























Onder het kopje 'Trajecten' vind je voor elke lus of combinatie van lussen de totale lengte, het gemiddelde offroadpercentage en de moeilijkheidsgraad, weergegeven met sterren:

- ★ : voor de beginnende mountainbiker
- ★ ★ : voor de mountainbiker met enige ervaring
- ★ ★ ★ : voor de ervaren mountainbiker

Daaronder vind je het volledige adres van de mogelijke startplaatsen en zie je aan de hand van de icoontjes meteen welke voorzieningen op een bepaalde startplaats aanwezig zijn, zoals parkeergelegenheid, drankgelegenheden, douches enzovoort.

Voor het verkrijgen van de routebeschrijvingskaart, of voor vragen of opmerkingen is telkens het adres en/of telefoonnummer van de sportdienst opgenomen, alsook waar je terecht kunt om eventueel mountainbikes te huren.

## LEGENDE

<p><b>P</b> Parking</p> <p> Sporthal</p> <p> Drankgelegenheden</p> <p> Picknickplaats</p> <p> Douche</p> <p> Reinigen fiets</p> <p> Op aanvraag</p>	<p>Groene lus </p> <p>Rode lus </p> <p>Blaauwe lus </p> <p>Verbindingstraject </p>	<p>Wegen breder dan 3,5 m. </p> <p>Half- en onverharde wegen en paden </p> <p>Loofbos </p> <p>Naaldbos </p> <p>Gemengd bos </p> <p>Heide </p>	<p> Bezienswaardigheid</p> <p> Kerk</p> <p> Kapel</p> <p> Abdij</p> <p> Kasteel</p> <p> Hoeve</p> <p> Watermolen</p> <p> Windmolen</p> <p> Windturbine</p> <p> Waterrecreatie</p> <p> Camping</p>
---	--	---	--

# LEGENDE

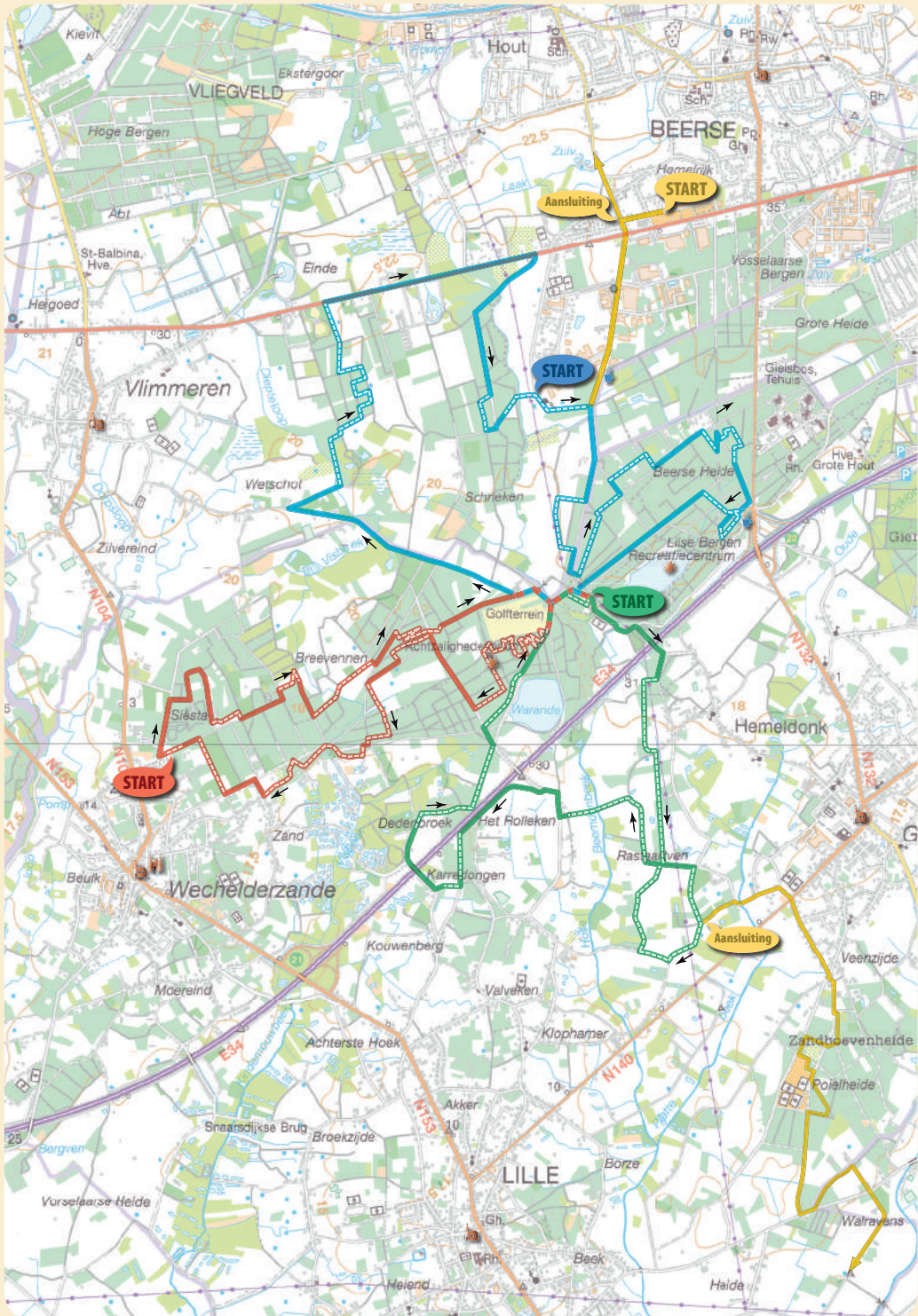
 Parking	Groene lus 	Wegen breder dan 3,5 m. 	 Bezienswaardigheid
 Sporthal	Rode lus 	Half- en onverharde wegen en paden 	 Kerk
 Drinkgelegenheid	Blauwe lus 	 Loofbos	 Kapel
 Picknickplaats	Verbindingstraject 	 Naaldbos	 Abdij
 Douche		 Gemengd bos	 Kasteel
 Reinigen fiets		 Heide	 Hoeve
 Op aanvraag			 Watermolen
			 Windmolen
			 Windturbine
			 Waterrecreatie
			 Camping

PROVINCIE

# ANTWERPEN



- 1 Beerse • Lille
- 2 Bonheiden
- 3 Bornem • Puurs • Sint-Amands
- 4 Dessel
- 5 Essen
- 6 Herentals • Kasterlee
- 7 Herselt
- 8 Laakdal
- 9 Merksplas • Hoogstraten
- 10 Mol • Balen • Geel • Meerhout
- 11 Olen
- 12 Putte
- 13 Retie
- 14 Turnhout • Ravels • Oud-Turnhout
- 15 Willebroek















# BEERSE • LILLE

## HAARLEBEEK

De 'Haarlebeekroute', in het hartje van de Antwerpse Kempen, ontleent haar naam aan de waterloop die je verschillende keren zult kruisen. De mountainbikeroute loopt in drie lussen over het grondgebied van de gemeenten Beerse en Lille, met als centrale plaats het recreatiedomein 'De Lilse Bergen'. Met de groene lus, een ideaal parcours voor de beginnende mountainbikers, fiets je over het grondgebied van de vroegere deelgemeenten Lille en Gierle, door een typisch Kempens weidelandschap. Je passeert ook het natuurgebied 'De Lilse Zegge'. Op de blauwe lus kunnen wat meer ervaren mountainbikers aangenaam fietsen. Je fietst afwisselend door bos-, weide- en heidelandschap en in Gierle loopt de route voornamelijk door dennenbossen. De rode lus, een plezier om te rijden voor de sportieve mountainbiker, brengt je door het Achtzaligheden-blok, van Lille over de Visbeekbrug. Dan loopt de route naar Wechelderzande langs camping 'Siësta' en vervolgens verder langs de grens met Vlimmeren en Beerse door een overheersend bosrijk gebied tot aan de centrale vertrekplaats.

■ **AANSLUITING MET ROUTE:** HERENTALS – KASTERLEE, MERKSPLAS – HOOGSTRATEN

### ■ TRAJECTEN:

	11 km	61% offroad	★ ★ ★
	16,5 km	39% offroad	★ ★ ★
	12,5 km	52% offroad	★ ★ ★
 + 	27 km	48% offroad	★ ★ ★
 + 	22,5 km	58% offroad	★ ★ ★
 + 	28 km	54% offroad	★ ★ ★
 +  + 	38 km	52% offroad	★ ★ ★

### ■ STARTPLAATS:

 INDUSTRIEZONE Beemdenstraat, 2340 Beerse **P**

 GEMEENTELIJK SPORTCENTRUM 't BEERKE Rerum Novarumlaan 31, 2340 Beerse



 CAMPING SIESTA Corsicabaan, 2275 Wechelderzande **P**

 +  +  RECREATIEDOMEIN DE LILSE BERGEN Strandweg 6, 2275 Gierle-Lille **P** 

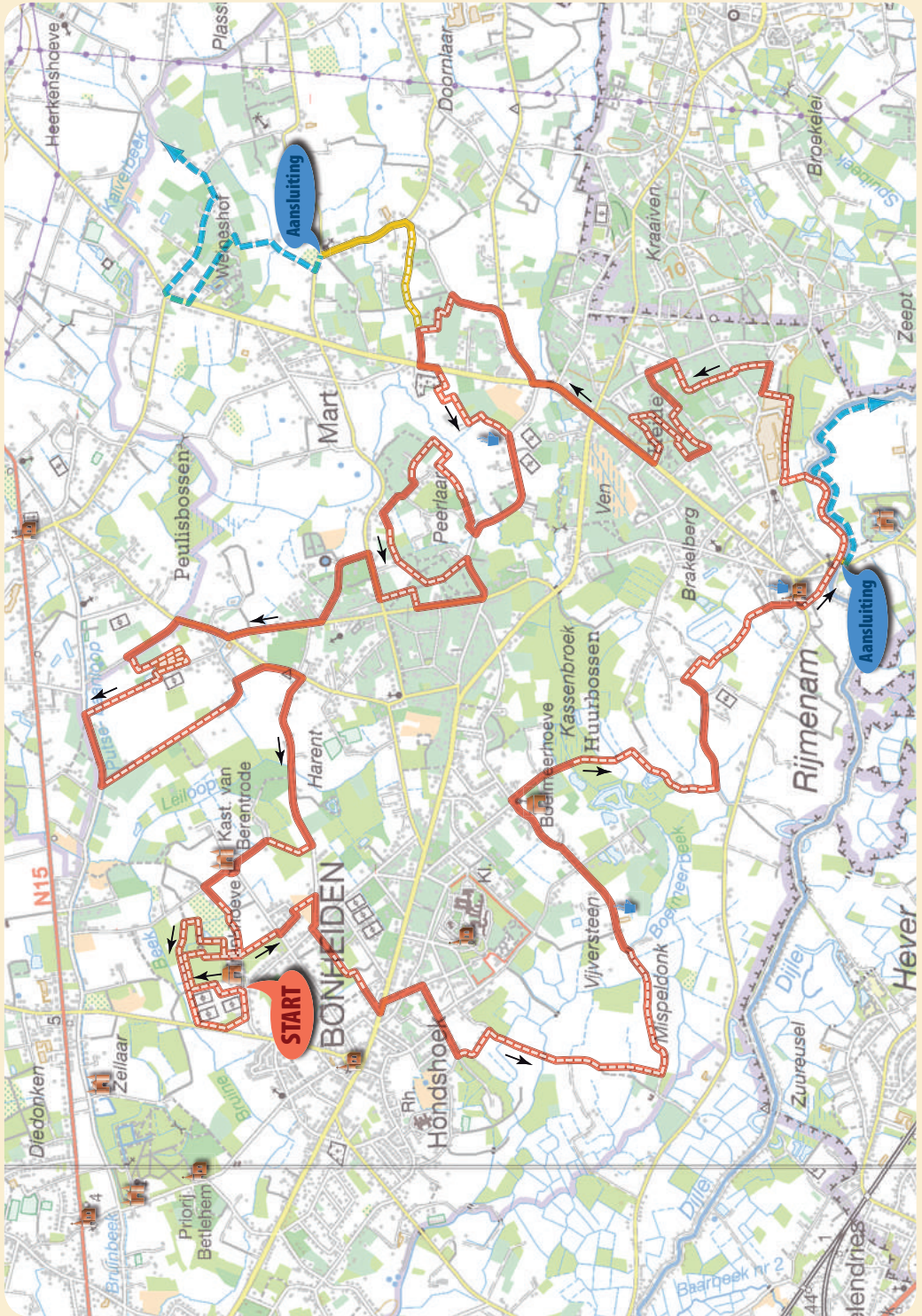
■ **VERHUUR MOUNTAINBIKES:** NEEN

### ■ VOOR MEER INFO OF BIJ PROBLEMEN:

Sportdienst Lille, 014 88 20 10, wim.bosschaerts@lille.be

Sportdienst Beerse, 014 61 47 24, sport@beerse.be





# BONHEIDEN

## BERENTRODEPAD

Na het vertrek tussen de Sporthal Berentrode en de Krankhoeve duik je het natuureservaat Cassenbroek in en passeer je manege Vijverstein, de Boeimeerhoeve en de Hottentothoeve langs veldwegen. Aan de kerk in Rijmenam volg je een uniek stukje van de oevers van de Dijle om via De Heide over het kruispunt en de Zwartwaterbeek in de richting van de Doornlaar te fietsen. Zo kom je terug aan de Weynesbaan, die je oversteekt, om zo terecht te komen in de Peerlaar. Je rijdt door het Kelderbos en fietst langs de watertoren naar de Peulisbaan voor een stukje kassei. Daarna volgt een knap, lusvormig crossparcours in het bos. Via een onverhard stuk veldweg en de verharde Pelgrimstraat fiets je door een strook natuureservaat langs het kasteel van Berentrode en beland je via de Groenstraat terug in het sportcentrum waar je nog even een blik kunt werpen op de Bruinbeekvallei.

■ **AANSLUITING MET ROUTE:** PUTTE, HAACHT, ZEMST

■ **TRAJECT:**



27,5 km

54% offroad



■ **STARTPLAATS:**

▲ **SPORTCENTRUM BERENTRODE BONHEIDEN**

Grote Doelstraat 1b, 2820 Bonheiden



■ **VERHUUR MOUNTAINBIKES:** NEEN

■ **VOOR MEER INFO OF BIJ PROBLEMEN:**

Sportdienst Bonheiden

015 50 28 80

[sportdienst@bonheiden.be](mailto:sportdienst@bonheiden.be)