

# Wereldkaart



Noordelijke IJszee

Noord-Amerika

Europa

Stille Oceaan

Atlantische Oceaan

Zuid-Amerika

De wereld is verdeeld in 7 werelddelen, die je hier op de kaart kunt zien. De werelddelen zijn verdeeld in landen of staten en elk land heeft zijn eigen vlag. Alle werelddelen worden omgeven door oceanen. Wist je dat 70% van de oppervlakte van de aarde uit water bestaat? Daarom lijkt de aarde vanuit de ruimte op een blauwe bol.



Azië

Afrika

Oceanië

Antarctica

Stille Oceaan

Indische Oceaan



# ● Europa

Europa is het op een na kleinste werelddeel ter wereld, alleen Oceanië is nog kleiner. Europa telt veel landen, waarvan de meeste dichtbevolkt zijn. Er zijn dus ook veel verschillende talen en culturen.

1. Geiser
2. Noorse fjorden
3. Bever
4. Rendier
5. Stadhuis van Stockholm
6. Doedelzak
7. De kleine zeemeermin
8. Haven van Rotterdam
9. Atomium
10. Brandenburgse Poort
11. Astronomisch uurwerk
12. Kasteel van Trakai
13. Eiffeltoren
14. Mont Blanc
15. Burcht van Boeda
16. Holenklooster
17. Sagrada Familia
18. Toren van Belém
19. Dolfijn
20. Colosseum
21. Parthenon
22. Alexander Nevski-kathedraal

IJsland      Verenigd Koninkrijk

Ierland      Nederland

België

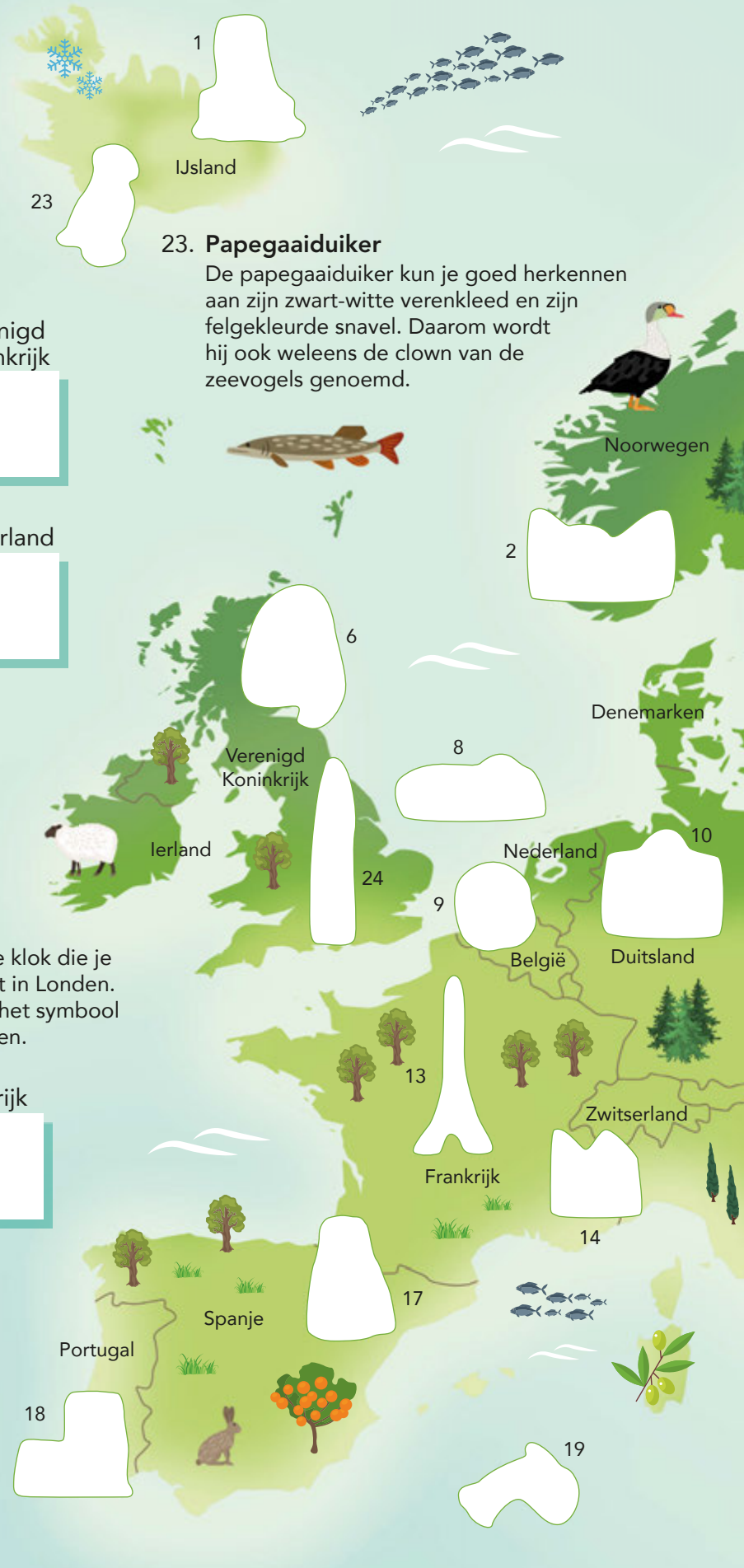
24. **Big Ben**  
De Big Ben is een grote klok die je vindt aan het parlement in Londen. Ze is zo bekend dat ze het symbool voor de stad is geworden.

Duitsland      Frankrijk

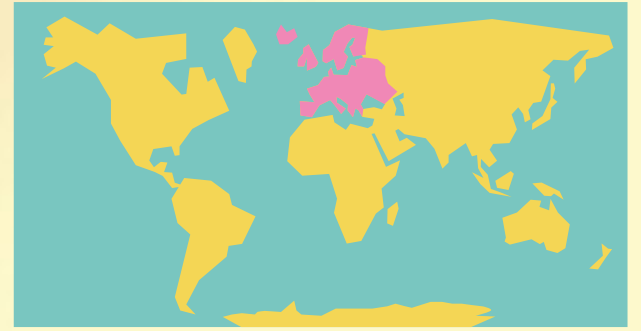
Zwitserland

Portugal

Spanje



23. **Papegaaiduiker**  
De papegaaiduiker kun je goed herkennen aan zijn zwart-witte verenkleed en zijn felgekleurde snavel. Daarom wordt hij ook weleens de clown van de zeevogels genoemd.



### 25. Lelietje-van-dalen

Het lelietje-van-dalen is een plant met witte bloemetjes. De bloemen hangen steeds in een trosje samen. Het is de nationale bloem van Finland, maar je kunt ze ook bij je thuis in de tuin vinden.

Noorwegen

Zweden

Finland

Denemarken

Letland

Tsjechië

Polen

Oostenrijk

Oekraïne

Slovenië

Hongarije

Kroatië

Servië

Roemenië

Bulgarije

### 26. Martisor

Op 1 maart vieren de Roemenen feest! Ze geven dan een martisor aan elkaar. Dat is een strikje met een rood en wit kwastje en een hangertje, dat veel geluk brengt in het komende jaar.

Italië

Griekenland

Cyprus

# Afrika

Afrika is een heel groot werelddeel. In het noorden vind je de Saharawoestijn, in het midden groeien tropische regenwouden en in het zuiden zie je veel savannes. Dat zijn open grote grasvelden, waarop wilde dieren zoals zebra's en buffels grazen.



1. Hassan II-moskee
2. Oliebron
3. Rotsschildering
4. Dromedaris
5. IJsvogel
6. Chimpansee
7. Sahara
8. Afrikaanse grondeekhoorn
9. Struisvogel
10. Mantelbaviaan
11. Flamingo
12. Baviaan
13. Leeuw
14. Koffiebonen
15. Gorilla
16. Nijlpaard
17. Op safari
18. Kilimanjaro
19. Hyena
20. Victoria-watervallen
21. Baobab
22. Zebra
23. Kameeldoornboom

Algerije

Marokko

Mauritanië

Senegal

Niger

Libië

Guinee

Ivoorkust

Gabon

Tunesië

Mali

Nigeria

Kameroen

25. **Grote Moskee van Djenné**  
De moskee is het grootste gebouw ter wereld dat gemaakt is van adobe, een soort leem.



28. **Tafelberg**  
Deze berg is het symbool van Kaapstad. Het is een toeristische attractie.





**24. Piramides**

Piramides zijn oude Egyptische bouwwerken die dienden als grafmonument voor de koningen van die tijd. Die koningen, farao's genoemd, werden erin begraven.



Egypte

Eritrea

Soedan

Ethiopië

Tsjaad

Somalië

Kenia

Rwanda

Dem. Rep. Congo

**26. Wildebeest of gnoe**

Deze grazer leeft vooral in Oost-Afrika en legt tot wel 1000 km per jaar af op zoek naar velden met vers gras.

Zambia

Tanzania

Mozambique

Angola

Namibië

Botswana

Madagaskar

Zuid-Afrika

**27. Ndbele-huizen in Zimbabwe**

Het Ndbele-volk versierde hun huizen met kleurige vakken en verstopte er boodschappen over hun leven in, die enkel andere mensen van het Ndbele-volk begrepen.

# ● Azië

In Azië vind je veel verschillende temperaturen. In het westen overheersen woestijngebieden. In het noorden is het erg koud door de wind die van de Noordpool komt. Centraal is er het Himalaya-gebergte. Meer dan de helft van alle mensen ter wereld woont in Azië.

## 31. Datsja

Een datsja is een Russisch huisje op het platteland. Russen trekken ernaartoe tijdens de vakantie.

1. Kremlin
2. Korhoen
3. Basilius-kathedraal
4. Balalaika
5. Auerhoen
6. Bruine beer
7. KazCosmos
8. Ger-tent
9. Jak
10. Chinese muur
11. Fuji-vulkaan
12. Sakura-bloem
13. Pagode
14. Panda
15. Mount Everest
16. Springmuis
17. Blauwe Moskee
18. Kaäba
19. Jakhals
20. Persepolis
21. Cobra
22. Luipaard
23. Taj Mahal
24. Indische pauw
25. Gibbon
26. Riksja

27. Rijstterrassen
28. Grote Boeddha
29. Neusaap
30. Borobudur

Turkije



Jordanië



Georgië



Saoedi-Arabië



Israël



Azerbeidjan



Jemen



## 33. Zeboe

De zeboe wordt ook weleens bultrund genoemd door de grote bult in zijn nek. Zeboes kunnen heel erg goed de warmte verdragen, waardoor ze in het warme Azië worden gebruikt als lastdieren.




### 32. Verboden Stad

De Verboden Stad was het paleis van de vroegere Chinese keizers. Het paleis kreeg z'n naam omdat niemand het kon betreden of verlaten zonder de toestemming van de keizer. De keizers bestuurden het hele land vanuit de stad.



Iran




Irak




Oezbekistan




Kazachstan




Kirgizië




Afghanistan




Pakistan



Nepal



India




Sri Lanka




Rusland



Mongolië



China




Noord-Korea



Zuid-Korea




Japan




Vietnam




Maleisië




Thailand




Filipijnen




Myanmar



Laos



Bangladesh



Cambodja

