


roots 

Het langste
NATUURPAD
van Nederland

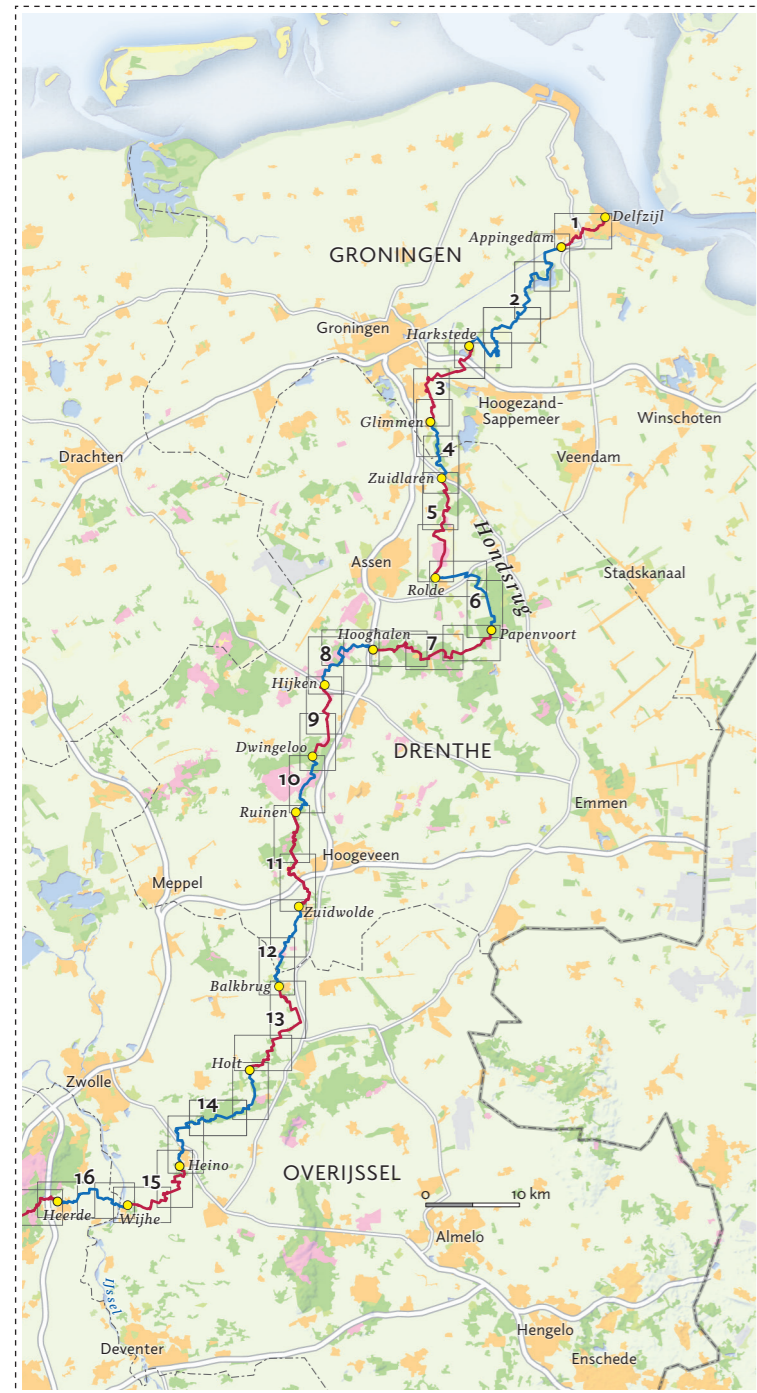


Met
136 natuur-
hotspots

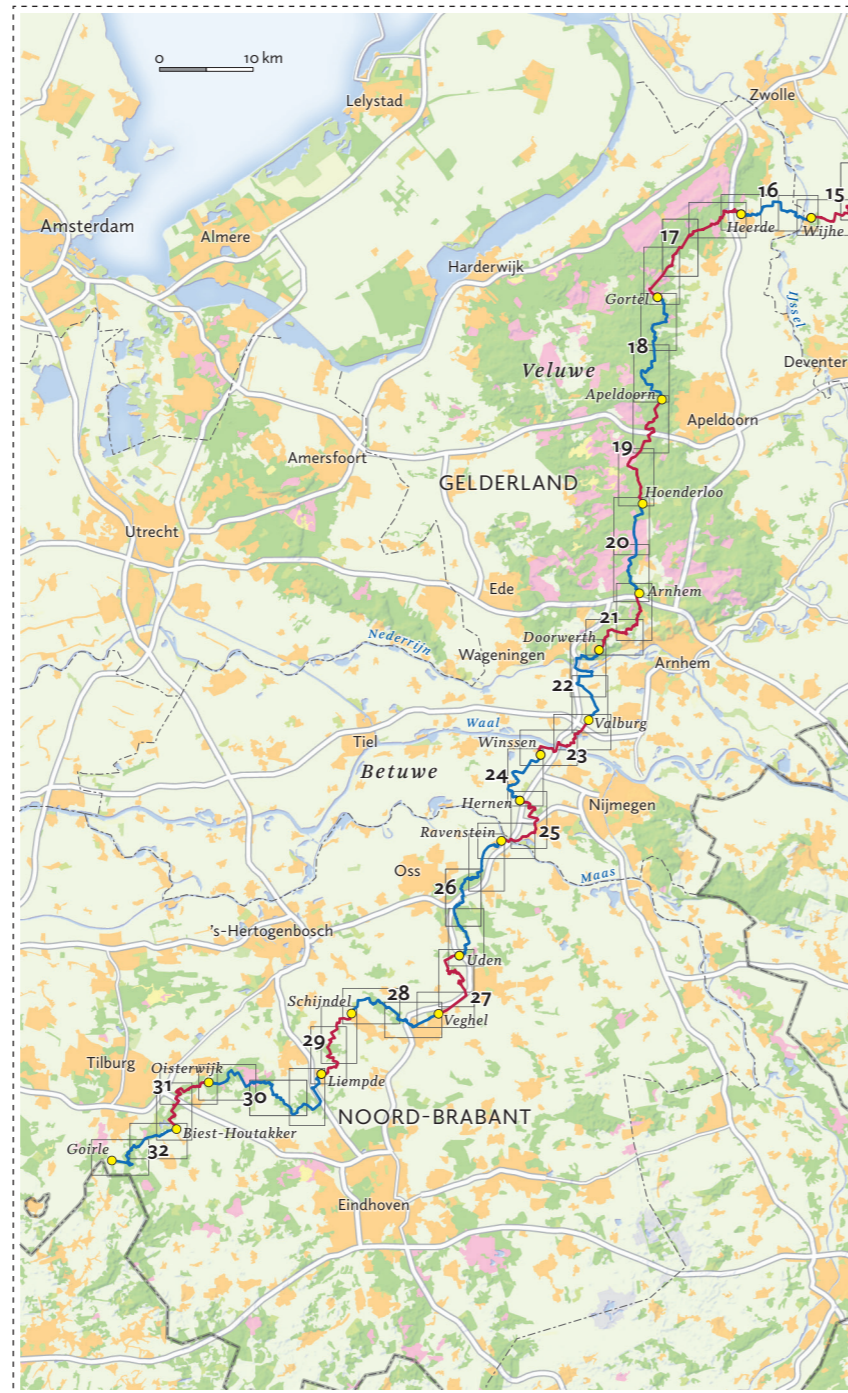
459 KM WANDELEN OVER
ONVERHARDE PADEN EN TRAGE WEGEN



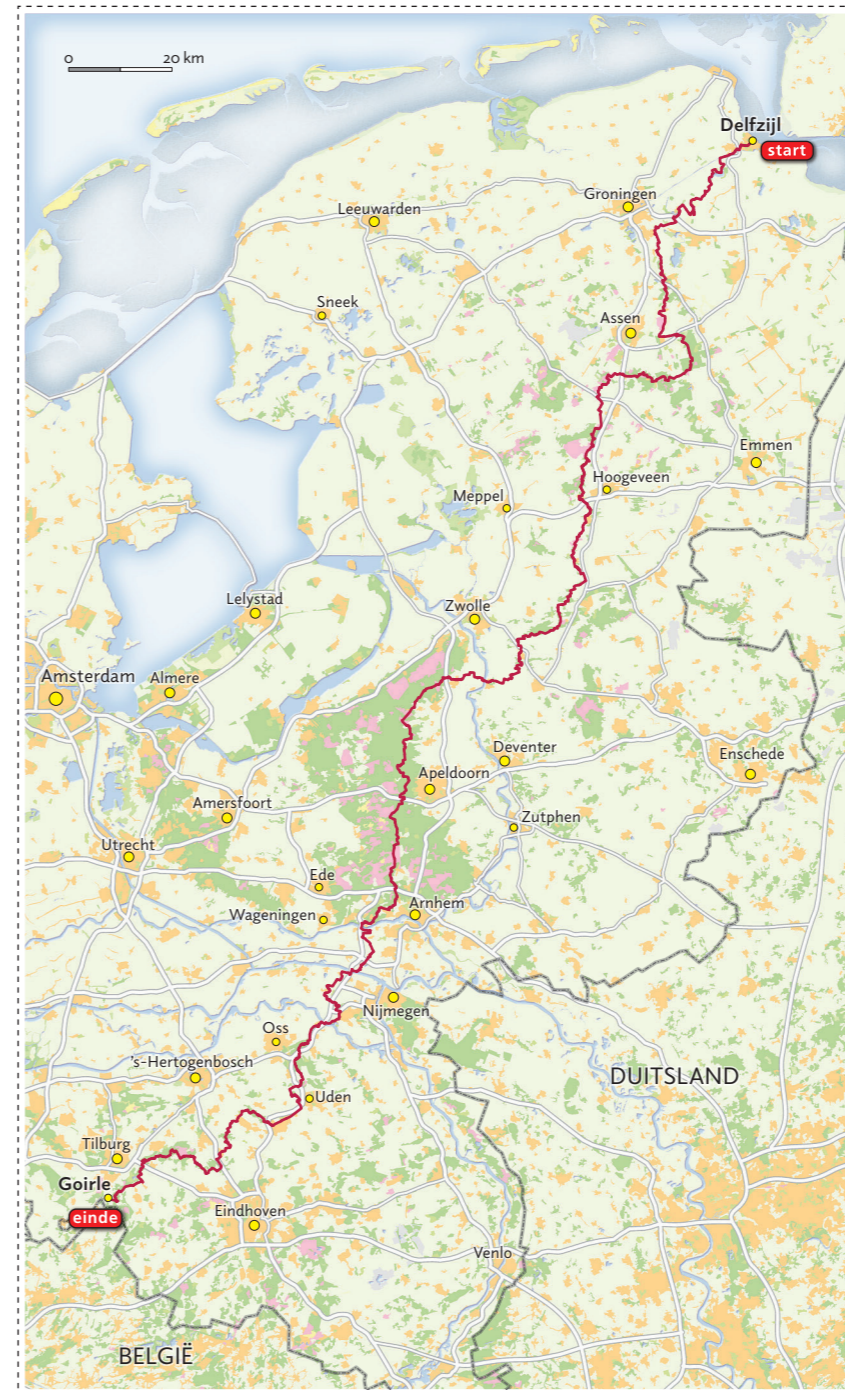
NOORD-NEDERLAND

































ZUID-NEDERLAND



ROOTS NATUURPAD 459 KM



LEGENDA

-  wandelroute (verhard)
-  wandelroute (onverhard)
-  routepunt
-  kilometeraanduiding
-  begin- of einde van de routebeschrijving per kaart
-  natuurhotspot
-  fietsknooppunt
-  wandelknooppunt
-  ANWB-paddenstoel
-  wegwijzer
-  parkeerplek
-  bushalte
-  treinstation
-  veerboot
-  café/restaurant
-  camping
-  museum
-  uitzichtpunt
-  hunebed
-  bebouwing
-  bos
-  heide
-  water
-  grasland
-  akkerland
-  autosnelweg
-  hoofdweg
-  kleinere weg
-  onverharde weg
-  pad

schaal 1 : 33 000
 0 0,5 1 km
 kaartgegevens: Basisregistratie topografie, Kadaster 2016



LA = linksaf, RA = rechtsaf, RD = rechtdoor, PS = paddenstoel, FKP = fietsknooppunt, KP = wandelknooppunt

A man in a dark jacket and light-colored pants is walking across a wooden bridge that spans a narrow stream. The stream is surrounded by dense, vibrant green vegetation, including tall grasses and large-leafed plants in the foreground. The background is filled with a thick forest of tall trees with lush green foliage. The scene is captured in a natural, outdoor setting with soft, diffused light.

roots

Het langste
NATUURPAD
van Nederland

459 KM WANDELEN OVER
ONVERHARDE PADEN EN TRAGE WEGEN

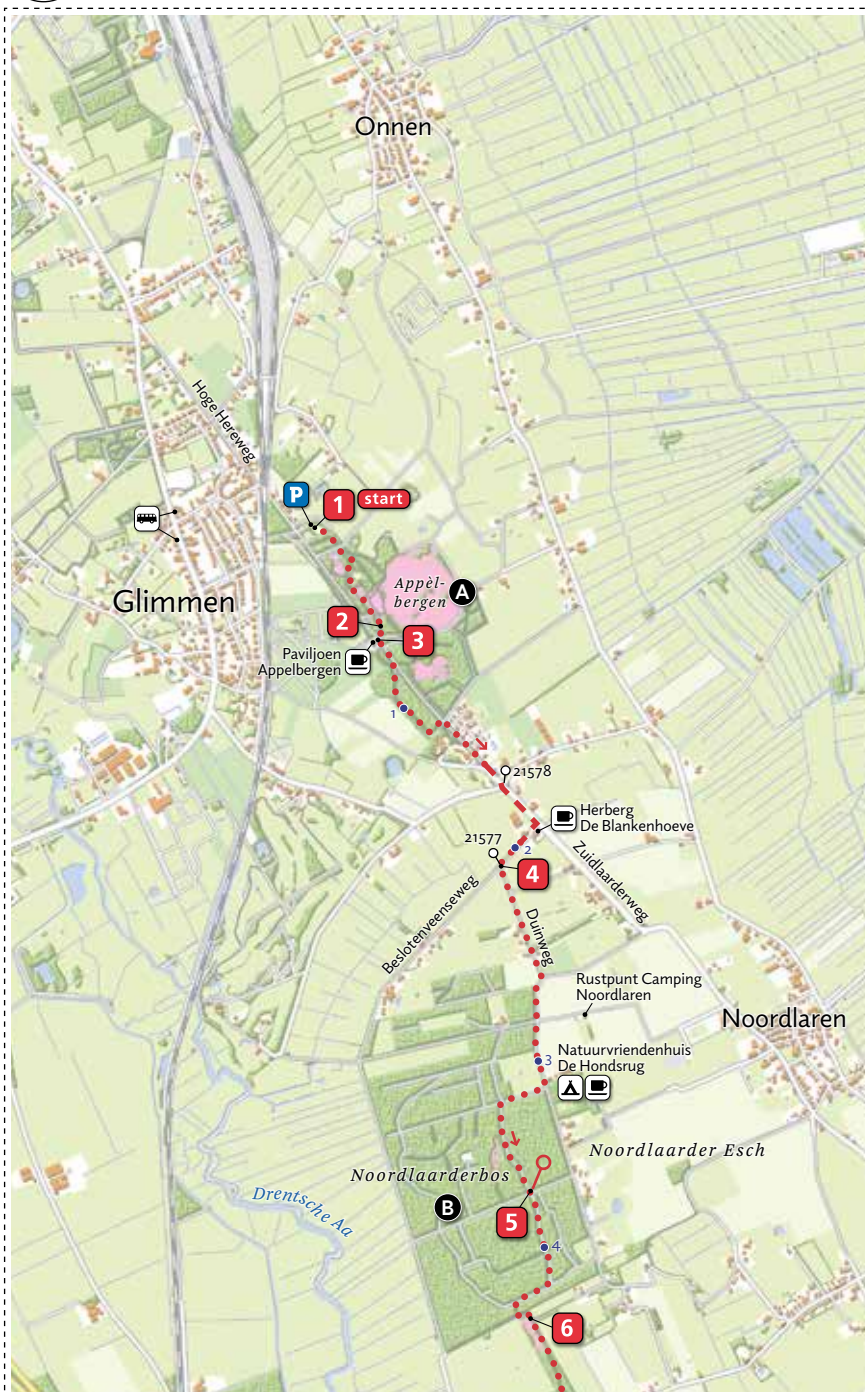


- DE TRAJECTEN -

Het Roots Natuurpad voert je in 32 trajecten dwars door Nederland.
Van de rand van de provincie Groningen wandel je via Drenthe,
Overijssel en Gelderland naar de grens van Noord-Brabant met België.
459 km natuur, zoveel mogelijk over onverharde paden.

01	Delfzijl - Appingedam (7,8 km)	Pag. 8-9
02	Appingedam - Harkstede (28,4 km)	Pag. 10-17
03	Harkstede - Glimmen (15,5 km)	Pag. 18-23
04	Glimmen - Zuidlaren (9,2 km)	Pag. 24-27
05	Zuidlaren - Rolde (14,9 km)	Pag. 28-31
06	Rolde - Papenvoort (13,1 km)	Pag. 32-35
07	Papenvoort - Hooghalen (19 km)	Pag. 36-43
08	Hooghalen - Hijken (11,1 km)	Pag. 44-47
09	Hijken - Dwingelloo (10,9 km)	Pag. 48-51
10	Dwingelloo - Ruinen (8,5 km)	Pag. 52-53
11	Ruinen - Zuidwolde (15,5 km)	Pag. 54-59
12	Zuidwolde - Balkbrug (11,8 km)	Pag. 60-63
13	Balkbrug - Holt (16,1 km)	Pag. 64-67
14	Holt - Heino (22,7 km)	Pag. 68-75
15	Heino - Wijhe (13,8 km)	Pag. 76-79
16	Wijhe - Heerde (11,1 km)	Pag. 80-83
17	Heerde - Gortel (17,8 km)	Pag. 84-91
18	Gortel - Apeldoorn (17,5 km)	Pag. 92-95
19	Apeldoorn - Hoenderloo (16,3 km)	Pag. 96-99
20	Hoenderloo - Arnhem (12,4 km)	Pag. 100-103
21	Arnhem - Doorwerth (11,5 km)	Pag. 104-109
22	Doorwerth - Valburg (15,7 km)	Pag. 110-113
23	Valburg - Winssen (10,3 km)	Pag. 114-117
24	Winssen - Hernen (10 km)	Pag. 118-119
25	Hernen - Ravenstein (11,5 km)	Pag. 120-125
26	Ravenstein - Uden (20,6 km)	Pag. 126-131
27	Uden - Veghel (12,5 km)	Pag. 132-135
28	Veghel - Schijndel (14,2 km)	Pag. 136-139
29	Schijndel - Liempde (12,1 km)	Pag. 140-145
30	Liempde - Oisterwijk (24,2 km)	Pag. 146-151
31	Oisterwijk - Biest-Houtakker (11,6 km)	Pag. 152-155
32	Biest-Houtakker - Goirle (11,6 km)	Pag. 156-159

4 GLIMMEN – ZUIDLAREN (9,2 KM)



Start: informatiepaneel bij parkeerplaats natuurgebied Appèlbergen, Hoge Hereweg, Glimmen.

OV: bus 50 tussen Assen en Groningen. Halte 'Nieuwe Schoolweg'. Op kruising Nieuwe Schoolweg in. Y-splitsing **RA** en **LA** Nieuwe Schoolweg vervolgen. Einde **RA** spoor over. Even na huisnr. 50 en na ruiterspad **LA**, parkeerplaats op, naar informatiepaneel aan overzijde.

Parkeren auto: zie 'Start'.

Horeca: paviljoenappelbergen.nl, blankehoeve.nl, campingnoordlaren.nl, natuurvriendenhuisdehondsrug.nl.

1. Loop links langs informatiepaneel, houten bruggetje over. Op kruising van zandpaden **RD** via hek langs ven. Houd pad links aan (paal met gele kop). Op veelsprong **RA** en na ca. 15 m **LA** heuveltje op langs paal met gele kop. Bovenop **RA**, volg paadje met bocht naar links. Volg nu paaltjes met gele kop tot punt 2 op kaart.

2. Op kruising bij paal met gele kop (voor je staat een vliegden en links staat een bankje) **RA** (verderop zie je wederom een paal met gele kop). Sla dan **RA** naar pannenkoekenhuis Paviljoen Appelbergen.

3. Bij pannenkoekenhuis **LA** brede zandweg op. Wanneer je een verhard fietspad kruist **RA** langs hek bospaadje in. Direct daarna **LA**. Op T-splitsing **LA** en zigzaghek door. **RA** brede zandweg op. Bij PS 21578 **RD** weg oversteken en fietspad, Zuidlaarderweg, volgen. Eerste weg **RA**, Beslotenveenseweg.

4. Bij PS 21577 **LA**, Duinweg. Y-splitsing **RA** (bord 'Nvh De Hondsrug'). Kruising **RD**. Ter hoogte van Nivonhuis De Hondsrug, **RA** langs slagboom pad langs weiland. Kruising **LA**. Negeer onderweg pad naar rechts ri. open plek in bos.



Appèlbergen **A**

Dit kleine natuurgebied is aardkundig gezien bijzonder, want er liggen veel verschillende landschapselementen (pingoruïne, karrensporen, stuifzand) die iets zeggen over het ontstaan van Appèlbergen. Het gebied maakt onderdeel uit van de Hondsrug, een langgerekte rug die van Groningen tot ver in Drenthe loopt. Vennen zijn er ook. Een ven ontstaat wanneer de kale en droge zandbodem door de wind wordt weggeblazen tot op het grondwaterniveau.



Sperwer **B**

In het Noordlaarderbos vind je soms een bosje veren op de grond. Grote kans dat een sperwer hier een vogel heeft verschalkt. Vogelaars noemen de sperwer ook wel de 'rode flits', vanwege zijn snelheid en prachtige roestrode veren. Het mannetje jaagt vooral op kleinere vogels als koolmees, vink en groenling, het vrouwtje op vogels die variëren in grootte tussen een merel en Turkse tortel.





GLIMMEN – ZUIDLAREN 4



- 5.** Op brede zandweg (= ruitpad) **RD**. Volgende kruising **RD**. Op T-splitsing (paaltje met rode markering) **RA**. Op Y-splitsing (paaltje met rode markering) **LA**. Op T-splitsing (rechts zie je een weiland) **LA**. Volgende T-splitsing, bij aarden wal, **RA**.
- 6.** Na veerooster **RD**, je passeert later nogmaals een veerooster. Na slagboom **RA** klinkerweg op. Eerste bospad **LA**, (bordje natuurgebied 'Vijftig Bunder'). Op T-splitsing bij heide **RA**. Bij paaltje met rode markering **LA**, graspad over heide. Op T-splitsing **RA**, pad langs geul blijven volgen.
- 7.** Op T-splitsing met fietspad en zandweg **LA**. Volg zandweg met scherpe bocht naar links.
- 8.** Ter hoogte van natuurcamping 'Buiten' (huisnr. 3) op kruising **RA**. Bij FKP 66 **RD**, Tienelsweg. Je loopt bebouwde kom binnen. Na huisnr. 30 **RA**, Lijsterbeslaan.
- 9.** Op Y-splitsing (= Dennenlaan) een paar meter **LA** en dan **RA** verscholen bospaadje in langs paal 'Slootsbergen'. Op kruising **RD**. Op Y-splitsing **LA** naar zandverstuiving. Volg de zandverstuiving rechts langs de rand van het bos, ga schuin aan de overkant via een breed pad het bos in. Na ca. 25 m op Y-splitsing **LA** smal bospaadje dat even later langs een raster loopt. Op T-splitsing (rechts zie je een weiland) **LA**. Blijf pad volgen (je komt langs een veld met 'caravans') en ga bij groene slagboom **RA** naar verkeersweg N386. Einde **RA** naar rotonde en daar **RA** naar carpoolplaats.



Klokjesgentiaan **C**

Wandel je in de zomer door de Vijftig Bunder, kijk dan even of je in de graslanden en heide hemelsblauwe klokjes ziet bloeien. Dat is de klokjesgentiaan, een zeldzame plant die houdt van natte en zure grond. Wie weet zie je ook het gentiaanblauwtje fladderen, een vlinder die haar eitjes alleen maar afzet op de klokjesgentiaan.



Zandverstuiving **D**

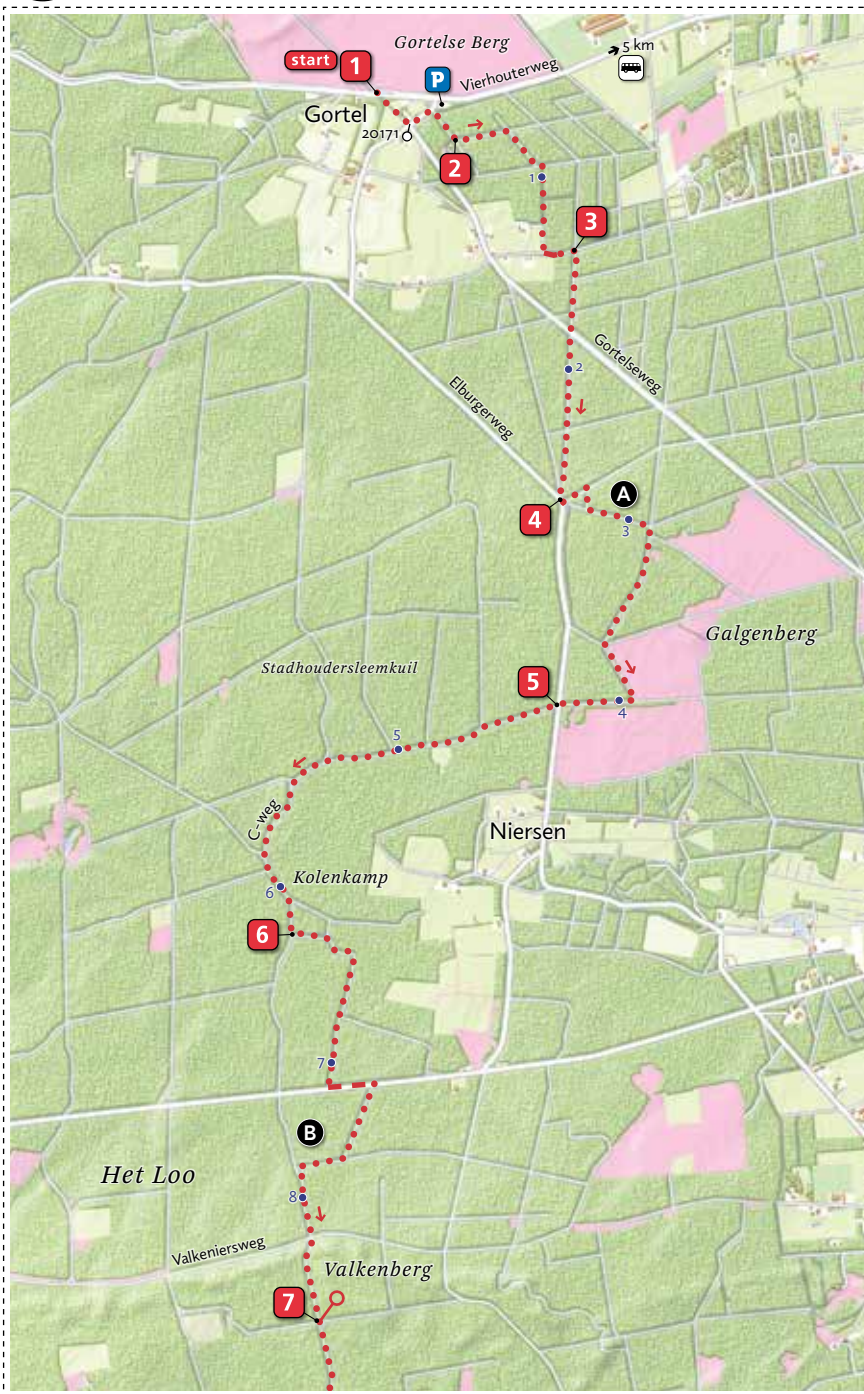
Op een paar plekken na, in onder meer België en Duitsland, vind je nergens anders zandduinen in het binnenland. In Europa heeft Nederland zelfs het meeste oppervlak aan zandverstuivingen: bij elkaar opgeteld ca. 12,5 km². Een van die restanten stuifzand ligt aan het slot van deze route, tegen Zuidlaren aan.





Ree of wandelaar, wie merkt elkaar als eerste op? Meestal het ree, dat daarna snel verdwijnt in het bos.

18 GORTEL – APELDOORN (17,5 KM)



Start: kruising Vierhouterweg met Gortelseweg bij buurtschap Gortel.

OV: geen. Dichtstbijzijnde bushalte is 'Oranjeweg' in Emst, bus 202 tussen Zwolle en Apeldoorn.

Parkeren auto: dicht bij het startpunt is een parkeerplaats.

Horeca: echoput.nl, restaurantdeboschvijver.nl.

NB: het traject door Kroondomein Het Loo is van 15 september tot 25 december niet toegankelijk.

1. Steek Vierhouterweg over naar fietspad, Gortelseweg. Loop langs boerderij (links) en ga bij kruising LA op Oranjeweg, (PS 20171 ri. Emst). Volg pad rechterberm en ga na 125 m RD langs klaphek. Sla voor P met picknickbank RA naar bospad (blauwe route). Ga na 20 m RD langs klaphek en loop nog 250 m door.

2. Sla LA door klaphek en ga op kruising met blauwe paal RA. RD op weer een kruising (monument rechts) en volg smal bospad. Einde RD langs klaphek en daarna RD op karrenspoor langs weiland. Einde karrenspoor LA op fietspad en volg dit 150 m RD.

3. Sla RA op mul zandpad (geel-rode markering streekpad). Ga na 300 m RD op kruising van zandpaden en steek even later RD ruiterspad en asfaltweg over, naar vervolg streekpad. Volg dit slingerende bospad RD, ook op kruising na 300 m. Einde pad LA, voor asfaltweg, en vervolg streekpad.

4. Ga links langs bankje en vuilnisbak en sla na 20 m LA op breed grindpad (streekpad). Sla na 100 m RA en blijf slingerend pad RD volgen tot kruising. Ga daar RA en houd na 20 m rechts aan (verlaat streekpad). Op kruising RD langs rand hei (grafheuvels). Waar hei eindigt op Y-splitsing RA.

5. Einde pad RD ruiterspad, asfaltweg oversteken en ga door klaphek naar Kroondomein Het Loo. Volg karrenspoor RD, negeer afslagen. Ga bij afslag met oude beuk (rechts) ook RD en houd op Y-splitsing links aan waarna het pad links afbuigt. Ga 200 m later LA bij een volgende Y-splitsing. Negeer twee afslagen naar rechts en houd links aan op zanderig karrenspoor. Sla op Y-splitsing RA en volg zanderig karrenspoor dat naar rechts afbuigt.

6. Sla LA en volg slingerend karrenspoor. Einde pad LA op asfaltweg (bij letter B op stenen paal). Sla na 200 m RA op bospad, ga langs bord 'Kroondomein Het Loo'. Ga RA op T-splitsing in dennenbos en op een volgende T-splitsing LA. Ga op kruising met Valkeniersweg RD.




Zwarte specht **A**

De naamgeving van de zwarte specht was een simpele: de vogel heeft op de kop na een geheel zwart verenkleed. De mannen hebben een rode kruin, de vrouwen een rood achterhoofd. Het is met ruim 40 cm lengte onze grootste specht, je zou hem kunnen verwaren met een zwarte kraai.

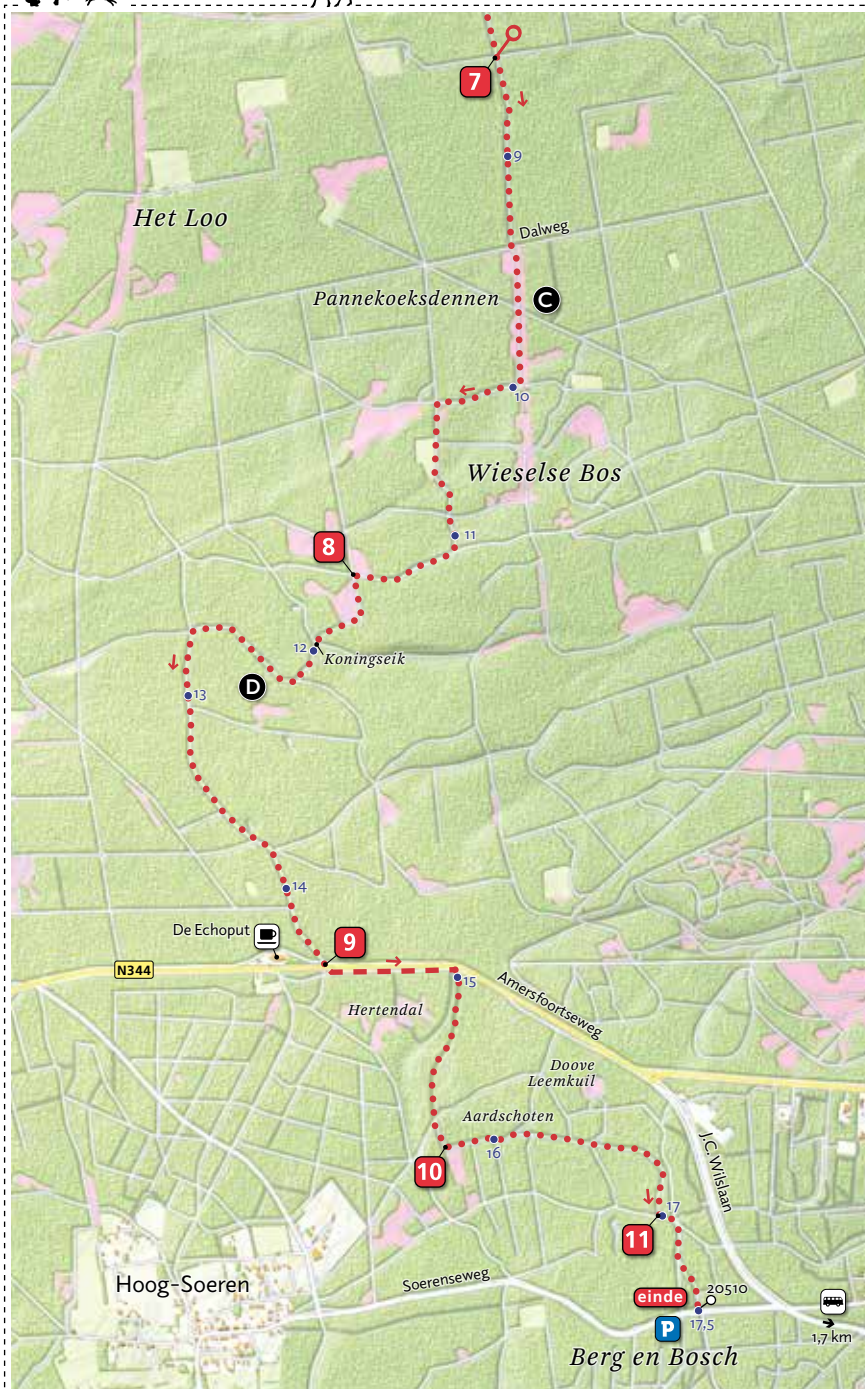


Kroondomein Het Loo **B**

De bossen ten westen van Apeldoorn zijn eigendom van Kroondomein Het Loo. Het landgoed werd in 1684 gesticht door Stadhouders Willem III en is met een oppervlakte van 104 km² een van de grootste in Nederland.



GORTEL – APeldoorn 18



7. Kruising RD en na lang recht karrenspoor weer twee keer RD. Sla RA op T-splitsing, na drie heuvels. Op kruising LA en negeer daarna afslag (links) en kruising. Einde karrenspoor RA op T-splitsing, volg brede grindweg.

8. Sla LA op heuveltop en volg karrenspoor, ook als dat naar rechts afbuigt. Op kruising bij oude eik RD en na 250 m RA op T-splitsing. Sla na twee bochten RA op kruising en volg grindpad. Negeer afslag (links) en ga RD langs poel 'Ruitersgat' en volg grindpad ri. FKP 09. Steek bij parkeerterreintje RD wildrooster over.

9. Einde grindpad RD fietspad en N344 oversteken. Sla na 10 m LA op doorgaand fietspad ri. Apeldoorn. Ga na 500 m RA door hoog klaphek en loop RD op oud keienpad, langs bord 'Kroondomein Het Loo'. Volg slingerend pad en ga vlak achter heuveltop RD op kruising.

10. Blijf pad volgen als dat na afdaling haaks linksaf slaat en ga LA op Y-splitsing. Negeer afslag (links groene route) en na 100 m weer (rechts). Loop onder sequoiaconiferen door en buig met pad mee naar rechts.

11. Einde pad LA op T-splitsing. Ga na 100 m RA op brede laan, voor groene metalen kast. Volg laan 200 m en ga LA op smal bospad dat schuin op laan aansluit. Het traject eindigt bij PS 20510 op fietspad langs Soerenseweg.



Zandloopkever C

Tijdens het wandelen op zandpaden zie je in het zomerhalfjaar regelmatig slanke kevers met lange poten weggrennen of opvliegen. Het is de zandloopkever, hoogstwaarschijnlijk de groene of de basterdzandloopkever. Zandloopkevers jagen op andere insecten die ze met hun grote kaken grijpen.



Gekraagde roodstaart D

Ondanks het bont gekleurde uiterlijk van het mannetje is de gekraagde roodstaart een tamelijk onopvallende bewoner van open loofbossen. In het westen van Nederland komt de insecten etende vogel nauwelijks voor, maar elders is zijn melancholieke zang vaak te horen.

