

STIL HOLLAND

FRANS LEMMENS



INHOUD

VOORWOORD	19
LANDSCHAPPEN IN NEDERLAND	23
DUINLANDSCHAP	24
ZEEKLEIGEBIED	42
VEENGEBIED	80
ZANDGRONDEN	114
RIVIERLANDSCHAP	170
HEUVELLAND	202
BIOGRAFIE	221



Als een laatste menselijk bolwerk op het laatste stukje vaste grond staan een uitkijktoren voor de vogelwachters en enkele voorraadschuren op het desolate en onbewoonde Rottumerplaat, het noordelijkst gelegen punt van Nederland.



De Waddenzee bij Terschelling bij eb. De nu zichtbare vaargeulen lijken smaragdgroene aders in het witte zand.



←←

De scherp afgetekende, dynamische silhouetten van een vlucht vogels en de bedrijvig foeragerende exemplaren op het wad contrasteren met de wazige contouren van de onbeweeglijk aan de aarde gekluisterde zeilboot op de achtergrond.

↑

Een vogelaar annex wadloper struint over het drooggevallen wad bij Ballum op Ameland en kijkt naar een volmaakt lege horizon.

→

Een satellietfoto van de Amazone die uitmondt in de Atlantische Oceaan? Nee, een luchtfoto van een kwelder bij Schiermonnikoog. Kwelders zijn te vinden op de grens van land en zee. Het zijn begroeide en buitendijks gelegen, zoute of brakke gebieden die bij laagwater droog liggen en bij hoogwater kunnen overstromen. En van een betoverende schoonheid.





Het voormalige eiland Schokland in Flevoland, een Unesco Werelderfgoed, is nu onderdeel van de Noordoostpolder. De bomerij geeft de grens aan van het voormalig eiland. Alles wat buiten de bomerij valt, was vroeger zee.



Spreeuwenzwermen vormen een fascinerend natuurverschijnsel: tienduizenden individuen die als één gigantisch organisme over het landschap waaiëren, in dit geval de rietvelden van Nationaal Park Lauwersmeer.



← ↑

Terug in de tijd: openlucht-attractie de Zaanse Schans in de sneeuw, met historische industriële molens. Op de rechterpagina unieke Zaanse houtbouwarchitectuur. De Zaanstreek is het oudste industriegebied van West-Europa.

→ →

Het Grevelingenmeer bij Battenoord, een gehucht op het Zuid-Hollandse eiland Overflakkee, is een bij flamingo's geliefde overwinteringsplek. De opvallende vogels geven het gebied letterlijk en figuurlijk een exotisch tintje.



←←

De warme tinten van de zonsopkomst en het koude blauwgrijs van het kriende ijs zorgen voor een subliem schouwspel onder het wakend oog van vuurtoren Het Paard op Marken.


←

De zon zorgt voor een 'special effect' door een aanstormende hagelbui boven Durgerdam aan het IJsselmeer deels uit te lichten.



Het rustieke dorpje Dwarsgracht, dicht bij Giethoorn. De meeste huizen kunnen alleen over het water bereikt worden.






←
 Beuken als machtige zuilen
 en hun spiegelbeeld in een
 plas water na een stevige
 regenbui.


↑
 Een omgevallen beuk lijkt
 meer op een bizar voorwe-
 reldijk monster dan op een
 boom.





←
De natuur wint uiteindelijk
altijd, ook in Breklenkamp
(Overijssel).

↑
Herfst zorgt voor een
bijzonder kleurenpalet bij
Lage Vuursche: van bovenaf
doet het bos eerder aan een
koraalrif in een kristalheldere
oceaan denken.



←
De natuur wint uiteindelijk
altijd, ook in Breklenkamp
(Overijssel).

↑
Herfst zorgt voor een
bijzonder kleurenpalet bij
Lage Vuursche: van bovenaf
doet het bos eerder aan een
koraalrif in een kristalheldere
oceaan denken.





←←

De in nevelen gehulde Sint Servaas-brug in Maastricht over de rivier de Maas, die zich vanuit Frankrijk een weg heeft gezocht tussen de heuvels en de stad zijn naam heeft gegeven.

←

Een letterlijk en figuurlijk oogverblindende zonsopkomst boven de bloeiende Brunsummerheide.