

Auvergne

Bourbonnais

Parc Naturel Régional des Volcans d'Auvergne	88
1 Clermont-Ferrand en omgeving	95
2 De keten van Les Puys en de Monts Dômes	187
3 De Monts Dore en de Cézallier	215
4 Aurillac, Châtaigneraie en de Monts du Cantal	287
5 Saint-Flour en de Margeride Cantalienne	359
6 Velay en Brivadois	385
7 Pays de Thiers en Livradois-Forez	471
8 Bourbonnais	509

Inhoud

Niet te missen.....8

**Hoogtepunten
van Michelin**.....12

Reisplanner.....20

Met het gezin.....28

DE REIS VOORBEREIDEN

Naar de Auvergne.....32

Voor het vertrek.....34

**De Auvergne
van A tot Z**.....37

Evenementen.....48

Boeken en films.....52

**📍 Raadpleeg voor iedere
plaats ons adresboekje**



Willy Mobilo/Getty Images Plus



Ch. Guy/hemis.fr

MEER WETEN OVER DE AUVERGNE

**Welkom in
de Auvergne**.....56

Natuur en landschap.....58

Geschiedenis.....63

Bekende personen.....68

**Tradities
en levenskunst**.....70

Gastronomie.....72

Kunst en cultuur.....75

STEDEN EN BEZIENSWAARDIGHEDEN

Parc Naturel Régional
des Volcans d'Auvergne.....88

1 Clermont-Ferrand en omgeving

Clermont-Ferrand.....98
Royat.....133
Plateau de Gergovie.....138
Volvic.....142
Riom.....149
Châtel-Guyon.....159
Aigueperse en de Limagne.....162
Lezoux en Château de Ravel.....169
Billom.....173
Vic-le-Comte.....180

2 De keten van Les Puys en de Monts Dômes

Puy de Dôme.....188
Vulcania.....198
Pontgibaud.....200
De basiliek van Orcival.....204
Saint-Saturnin.....206
Lac d'Aydat en de zuidelijke
bergketen van Les Puys.....210

3 Monts Dore en Cézallier

Issoire.....218
Saint-Nectaire.....229
Château de Murol.....234
Besse-et-Saint-Anastaise.....238
Massif du Sancy.....246
Le Mont-Dore.....254
La Bourboule.....260
Tauves en de Gorges d'Avèze.....265
Bort-les-Orgues
en Sumène Artense.....268
Allanche en de Monts du Cézallier...275
Ardes en de Vallées du Cézallier...282

4 Aurillac, Châtaigneraie en de Monts du Cantal

Aurillac.....290
Châtaigneraie Cantalienne.....299
Monts du Cantal.....307
Salers.....315
Pays de Mauriac.....326
Riom-ès-Montagnes.....333
Murat.....340
Le Lioran.....347
Vic-sur-Cère.....350

5 Saint-Flour en de Margeride Cantalienne

Saint-Flour.....360
Gorges de la Truyère.....368
Margeride cantalienne.....376
Chaudes-Aigues.....380

6 Velay en Brivadois

Le Puy-en-Velay.....388
Mont Mézenc.....412
Le Chambon-sur-Lignon.....423
Yssingeaux.....428
Monistrol-sur-Loire.....433
Brioude.....437
Auzon.....451
Massiac
en de Gorges de l'Alagnon.....455
Blesle.....459
Lavaudieu.....462
Saugues.....464

7 Pays de Thiers en Livradois-Forez

Parc Naturel Régional
Livradois-Forez.....472
Thiers.....474
Courpière.....486
Ambert.....490
Abbaye de
La Chaise-Dieu.....501

8 Bourbonnais

Moulins.....512
Bourbon-l'Archambault.....524
Souvigny.....529
Hérisson.....534
Forêt de Tronçais.....538
Montluçon.....545
Gorges de la Sioule.....554
Gannat.....561
Charroux.....564
Saint-Pourçain-sur-Sioule.....569
Lapalisse.....575
Vichy.....580
Montagne Bourbonnaise.....594

Woordenlijst.....600

Register.....612

Kaarten en plattegronden.....623

Niet te missen



Notre-Dame-du-Port, Clermont-Ferrand

Een harmonieuze, stijlgetrouwe kerk uit de 11de-12de eeuw met een koorsluiting die kenmerkend is voor de romaanse architectuur van de Auvergne. Beroemde kapitelen in het koor. **Zie blz. 104.**



Max Labelle/Getty Images Plus



Gorges de la Truyère

De smalle, ruige kloof die de Truyère in de granieten hoogvlakte van de Haute Auvergne heeft uitgeslepen, is een van de mooiste natuurwonderen van Frankrijk. **Zie blz. 368.**

Ch. Guy/hemis.fr



Lucien Mollard/Getty Images Plus



Parc Naturel Régional des Volcans d'Auvergne

Een bijzonder regionaal natuurpark, bestaande uit vijf natuurgebieden: Artense, Cézallier, de Monts du Cantal, de Monts Dôme en de Monts Dore. **Zie blz. 88.**



Vichy

Dankzij het Centre Thermal des Dômes uit 1903, in neo-Moorse stijl, groeide Vichy uit tot de 'Koningin van de kuursteden'. **Zie blz. 580.**



RossHelen/Getty Images Plus



JackF/Getty Images Plus



Viaduc de Garabit, Cantal

Deze spectaculaire spoorboogbrug, die de rivier de Truyère overspant, werd in 1884 door Gustave Eiffel gebouwd. **Zie blz. 369.**

Hoogtepunten van Michelin



De veelkleurige kleiformaties van het ravijn van Corbœuf in Rosières, het 'Colorado van de Auvergne', doen denken aan het Amerikaanse wilde westen.

louis bertrand/Getty Images Plus

♥ **Bezoek de tuinen van het Écomusée de la Margeride** en verwonder je over de plantenrijkdom in die prachtige natuurlijke omgeving. Ontdek daarna op de boerderij van Pierre Allègre hoe de mensen hier in de 19de eeuw leefden. **Zie blz. 376.**

♥ **Zwem rond het Château de Val**, met zijn sierlijke torens, dat in een betoverende omgeving ligt. Maak daarna een boottochtje naar de stuwdam, niet ver van Bortles-Orgues. Drink er een kop koffie in het café boven het water – het uitzicht is onvergetelijk! **Zie blz. 270.**



♥ **Geniet van een wandeling naar het ravijn** van Corbœuf, in Rosières, ten westen van Yssingeaux, waar de zandgele rotskloven en bergkammen – het resultaat van een bijzonder geologisch proces – associaties oproepen met de canyon van de Colorado. **Zie blz. 431.**

Het Château de Val is een van de best bewaarde forten in de Haute-Auvergne.
Ch. Guy/hemis.fr



Het herdenkingsmuseum van Le Chambon-sur-Lignon getuigt van menslievendheid tijdens de Holocaust.

Ch. Guy/hemis.fr



TOP 5 Kastelen

1. Château d'Anjony (blz. 320)
2. Château d'Aulteribe (blz. 486)
3. Forteresse de Polignac (blz. 404)
4. Château de La Trémolière (blz. 318)
5. Château de La Vigne (blz. 330)

De vesting van Polignac is gebouwd op een steile basaltplaat.

B. Jaubert/ImageBROKER/age fotostock

♥ **Breng een eerbetoon aan degenen** die zoveel levens hebben gered en zich verzet hebben tegen onrechtvaardigheid, in het herdenkingsmuseum van Le Chambon-sur-Lignon. Zie blz. 423.

♥ **Laat je overweldigen door de rijkdom aan klanken** in het MuPop Music-museum in Montluçon, van fanfare tot popmuziek, *bal-musette* en rock. Ontdek vervolgens de buitengewone


collectie muziekinstrumenten uit de volksmuziek en van het platteland, waaronder duizend jaar oude draailieren. Zie blz. 546.

♥ **Ga picknicken aan de oever van de Sénouire**, tussen de velden bij Lavaudieu. Maak daarna een wandeling door dit rustige dorp. 's Zomers worden er klassieke concerten gegeven onder de gewelven van de oude abdij. Zie blz. 462.

8 dagen

Clermont en de Monts Dômes

Route: 160 km langs enkele hoogtepunten van de regio



fontaineg974/Fotosearch LBRF/age fotostock

Clermont-Ferrand Dag 1 & 2

Het historische centrum, de Notre-Dame-du-Port en musea (blz. 98).

Puy de Dôme Dag 3

Ga naar de top van de Puy de Dôme, te voet of met de tandradbaan (blz. 188). Picknick en wandeling.

Vulcania Dag 4

Ontfael de mysteriën van het binnenste van de aarde (blz. 198).



In Vulcania kom je alles te weten over vulkanen.
H. Lenain/hemis.fr

Sioule en Montfermy Dag 5

Ontdek de Gorges de la Sioule (blz. 554) en Montfermy (blz. 202). Beeldenroute Fais'Art (blz. 202).

Orcival en Le Mont-Dore Dag 6

De basiliek van Orcival (blz. 204); 's middags naar Le Mont-Dore (blz. 254) en Puy de Sancy (blz. 246).

Wandelen bij Montlosier en d'Aydat Dag 7

Bezoek het Maison du Parc des Volcans in het kasteel van Montlosier en beklim de Puy de Vichatel of Puy de la Vache (blz. 212). Wandel rond het Lac d'Aydat (blz. 210).

Gergovie Dag 8

Kijk rond op het Plateau de Gergovie (blz. 138) en bezoek het museum; breng de rest van de dag door in Clermont-Ferrand.

Tips: in het hoogseizoen verbindt een pendelbus Clermont-Ferrand met Vulcania en de Puy de Dôme. Vermijd de drukste perioden.

9 dagen

Van Moulins naar Vichy

Route: 210 km door de Allier

F. Guizou/hemis.fr



Moulins

Dag 1 & 2

Bezoek de oude stad en een paar musea, zoals het Centre National du Costume de Scène (blz. 512).

Omgeving van Moulins

Dag 3

Rijd via de kastelen van Avrilly en Le Riau (blz. 520) naar het Arboretum de Balaine (blz. 520). Bezichtig de kerk van Saint-Menoux (blz. 527). Ga met kinderen een dagje naar pretpark met dierenpark Le PAL (blz. 521).

Bourbon-l'Archambault, Souvigny

Dag 4

Bezichtig de oude hoofdstad van de hertogen van Bourbon (blz. 524) en Souvigny (blz. 529).

Limagne Bourbonnaise

Dag 5

Bezoek Saint-Pourçain-sur-Sioule (blz. 569) en volg een deel van de rondrit door de Limagne Bourbonnaise (blz. 571). Bezichtig het fort van Billy (blz. 572) en het kasteel van Lapalisse (blz. 576).

Montagne

Bourbonnaise

Dag 6 & 7

Volg de route 'Monts de la Madeleine' (blz. 597), stop in Châtel-Montagne om de kerk te bekijken (blz. 598) en rijd naar Vichy.

Vichy

Dag 8 & 9

Verken de stad (musea, opera, kuuroord) en maak een wandeling langs de Allier (blz. 580).

Tip: op maandag zijn de musea in Moulins, Saint-Pourçain-sur-Sioule en Vichy gesloten.



Souvigny is bekend om zijn priorij.

L. Montico/hemis.fr



De Gentiane Express rijdt van Riom-ès-Montagne naar Lugarde.

► **Verkleed je als sans-culotte** of als een man of vrouw van adel in het Manoir de Veygoux, het ouderlijk huis van generaal Desaix, een officier onder Napoleon. Er is van alles te doen voor kinderen: kokardes maken, een speurtocht doen, op schattenjacht... Voor de volwassenen zijn er rondleidingen met een gids. **Zie blz. 154.**

► **Stap in Riom-ès-Montagne in de Gentiane Express** voor een onvergetelijke rit door het hart van het Cézaillier-plateau op 1000 m hoogte. De trein wordt onderhouden door enthousiaste vrijwilligers. Langs het traject zie je salerskoeien. Je passeert het viaduct van Barajol. **Zie blz. 334.**



Het monument voor Vercingetorix op het Plateau de Gergovie
Ch. Guy/hemis.fr

 **Let op dit symbool: het staat in deze gids bij bezienswaardigheden en activiteiten waar ook de kinderen plezier aan hebben.**

► **Suis de piste van het Lugik Parc af** in een slee die een snelheid van 40 km/u kan bereiken. Het park ligt in de richting van Les Etables, op Mont Mézenc in de Haute-Loire en is zomer en winter geopend. Het ligt op 1400 m hoogte. Instappen, gordel om en gaan! Een belevenis voor jong en oud. **Zie blz. 422.**

► **Koude rillingen in het Musée des Croyances Populaires** in Monastier-sur-Gazeille. Alle lokale bijgeloven passeren de revue in de vorm van sketches en fantastische beeldjes. De Bossu Malavisé, de weerwolf, spijkerpoppen – je weet er straks alles van! **Zie blz. 413.**

► **Kruis de degenen in het Château de Murol.** Wie heeft er nooit gedroomd van een reis door de tijd? In het Château de Murol wordt die droom werkelijkheid. Steekspelen te paard, re-enactments van het leven in de 15de eeuw, in het voetspoor van Guillaume de Murol... Geweldig voor liefhebbers van middeleeuwse geschiedenis. **Zie blz. 234.**

► **Het plezier van de ovale bal.** Bij ASM Clermont Auvergne kom je alles te weten over rugby.

In dit interactieve museum neem je de plaats van de spelers in, ontmoet je de supporters en kom je zelfs in de kleedkamer. Het is alsof je lid bent van de rugbywereldclub. Fantastisch om met het hele gezin te gaan doen! **Zie blz. 115.**

► **Herbeleef de Slag bij Gergovia** in het museum van Gergovie, waar je een grappige en leerzame audiovisuele voorstelling kunt zien over de gevechten tussen Galliërs en Romeinen, de troepenbewegingen en de overwinning van Vercingetorix. Ook vind je hier voorwerpen die ter plekke zijn opgegraven en leer je meer over de geologie en het ontstaan van het landschap. **Zie blz. 140.**

► **Kanoën of kajakken in de Gorges de la Sioule.** Vaar met het hele gezin door een grandioze natuur, ingesloten tussen steile, beboste hellingen. Je wordt meegevoerd op de stroom, maar moet zelf ook wel peddelen om echt vooruit te komen. Houd je meer van hengelsport? Geen probleem, er zwemmen heel veel forellen in de Sioule. **Zie blz. 560.**

► **Bezoek de Grotte de la Pierre de Volvic.** Je treedt in de voetsporen van een steenhouwer in de jaren 1900 en dringt door in het hart van de lavastroom. Je leert alles over het delven en bewerken van steen, de ontdekking van de waterbron van Volvic en het dagelijks leven in die tijd. Het bezoek wordt afgesloten met een blik op het werk van hedendaagse kunstenaars en ambachtslieden. **Zie blz. 144.**

► **Een rustig tochtje.** De Piste Verte de Sumène Artense in Ydes is perfect voor het hele gezin. Je kunt het tochtje maken op de fiets, op skeelers of op een step. Deze route is aangelegd op een voormalige spoorlijn, is 14 km lang en eindigt bij de tunnelpassage van Parensol, het

hoogtepunt van de tocht. De tunnel is goed verlicht en dus veilig om doorheen te rijden.

Zie blz. 274.

► **Ontdek zeldzame en beschermde diersoorten** in het Parc Animalier d'Auvergne in Ardes. Wordt voor één dag dierenverzorger en help bij het voeren van de dieren. **Zie blz. 283.**



Het Château de Murol staat bekend om zijn ludieke animaties.

no_limit_pictures/Getty Images Plus

SKIOORDEN	Departement	Hoogte		Mechanisch omhoog		Sneeuwkanon	Skipistes	
		Skioord (m)	Top (m)	Kabelbaan	Stoeltjeslift/ Skilift		Alpinepistes	Langlaufen (km)
Loge-des-Gardes	03	1100	1155	-	3	-	4	21
Col de Prat-de-Bouc	15	1170	1670	-	1	-	2	60
Puy Mary	15	1200	1450	-	-	-	-	71
Le Falgoux	15	1000	1400	-	-	-	-	34
Plomb du Cantal-Carladès	15	1040	1500	-	-	-	-	48
Saint-Projet-de Salers (Col de Légal)	15	1231	1334	-	-	-	-	35
Saint-Urcize	15	1220	1380	-	3	-	6	35
Le Lioran	15	1170	1670	1	17	ja	44	31
La Bourboule (Charlannes)	63	850	1050	1	-	-	-	22
Chastreix-Sancy	63	1400	1725	-	7	ja	16	46
Le Mont-Dore (Sancy)	63	1300	1885	1	13	ja	32	41 (85)
Domaine Nordique du Guéry	63	1268	1450	-	-	-	-	58
Parrot	63	1300	1500	-	-	-	-	44
Picherande	63	1150	1350	-	-	-	-	54
Prabouré	63	1200	1400	-	3	-	7	150
Super-Besse (Sancy)	63	1350	1850	1	20	ja	27	43 (85)
La Tour-d'Auvergne (La Stèle)	63	1245	1450	-	-	-	-	100
Domaine Nordique des Crêtes du Forez	63	1250	1420	-	4	-	6	130

Fédération de Pêche de Haute-Loire – ☎ 04 71 09 09 44 - www.pechehauteloire.fr.

Fédération de Pêche du Puy-de-Dôme – ☎ 04 73 92 56 29 - www.peche63.com. Publiceert elk jaar Le

Pêcheur du Puy-de-Dôme, een tijdschrift vol praktische tips, details over de regelgeving en een kaart met rivieren en waterplassen (deze kun je ook als pdf downloaden van de website).



Saint-Nectaire ligt langs de Route des Villes d'Eaux.

Alain 36/iStock

Toeristentreinen

Agrivap - Les Trains de la Découverte

Deze lijn verbindt Ambert met La Chaise Dieu en volgt de Gorges de la Dore: 42 km door het **Parc du Livradois-Forez**, met een stop in Arlanc. Inlichtingen: Agrivap - in het station - 63000 Ambert - ☎ 04 73 82 43 88 - agrivap.fr.

Train Touristique des Gorges de l'Allier

Deze treinrit van 2 uur door de ongerepte natuur tussen Langeac en Langogne levert een schitterend schouwspel op. De trein rijdt over 16 viaducten en langs tal van lastige hellingen en bochten. Het traject telt 51 tunnels. Terugreis met een gewone trein van de SNCF. Inlichtingen bij de winkel van de toeristentrein in Langeac - ☎ 04 71 77 70 17 - www.train-gorges-allier.com.

Train Touristique Riom-ès-Montagnes-Lugarde

Stap aan boord van de trein en

ontdek de bergweiden waar de Salers-koeien grazen. Route: van Bort-les-Orgues naar Lugarde-Marchastel via Riom-ès-Montagnes en het viaduct van Barjol - ☎ 04 71 78 07 37 - gentiane-express.com.

Toeristische routes

Route des Métiers en Livradois-Forez

Maison du Parc - 63880 St-Gervais-sous-Meymont - ☎ 04 73 95 76 19 - www.auvergne-livradois-forez.com. Het Parc Naturel Livradois-Forez geeft een kaart uit met een selectie van ambachtslieden, musea, kastelen en producenten van boerderijproducten. www.routedesmetiers.fr.

Route des Villes d'Eaux

Toeristische kaart, activiteiten-gids, jaarlijkse brochure, vakanties en weekenden in het teken van de Route des Villes d'Eaux - 8 av. Anatole-France - 63130 Royat - ☎ 04 73 34 72 80 - www.villesdeaux.com.

2 De keten van Les Puys en de Monts Dômes

MICHELIN KAART 326 - PUY-DE-DÔME (63)

Puy de Dôme ★★★	188
Vulcania ★★	198
Pontgibaud	200
27 km ten zuidwesten van Clermont-Ferrand:	
De basiliek van Orcival ★★	204
Ten zuiden van Clermont-Ferrand:	
Saint-Saturnin ★	206
Lac d'Aydat ★ en de zuidelijke bergketen van Les Puys★	210

Puy de Dôme ★★★

Wie kraters en landschappen van versteende lava wil bekijken, hoeft daarvoor geen verre reis te maken. Hier, iets ten westen van Clermont-Ferrand, tussen de rivierengten van de Sioule en de vlakte van de Limagne, wachten ongeveer tachtig uitgedoofde vulkanen op je. Over een lengte van ongeveer 40 km kun je de onvergelykbare keten van Les Puys bekijken, waarvan de Puy de Dôme, het belangrijkste natuurgebied van Frankrijk, in 2008 uitgeroepen tot 'Grand Site de France', een indrukwekkend voorbeeld is.



De Puy de Dôme
OceanProd/Getty Images Plus

📍 Ligging

Puy-de-Dôme (63)

REGIOKAART B1 (BLZ. 186).

👤 Aanraders

Het uitzicht vanaf de Puy de Dôme; wandelen langs bewegwijzerde kronkelpaden om de vulkanen heen.

🕒 Planning

De klim naar de Puy de Dôme maak je met een tandradbaan (15 min.) vanaf het Maison du Site du Puy de Dôme (zie Adresboekje) of te voet (informatie in de tekst). Verlaat tijdens

wandelingen bij de Puys nooit de bewegwijzerde paden omdat dit erosie kan veroorzaken of versnellen.

👨‍👩‍👧‍👦 Met het gezin

Het boomklimparcours van Charade Adventure, een bezoek aan de vulkaan Lemptégy, het bijenballet bij La Ruche des Puys.

📍 Praktisch blz. 196

📍 Adresboekje blz. 196



Er was eens... de Puy de Dôme

Met een jaarlijks bezoekersaantal van 555.000 toeristen wekt de Puy de Dôme zowel ecologische als economische belangstelling. In 2008 kreeg deze recordberg dan ook het label 'Grand Site de France'.

Van heilige berg tot berg van topprestaties

De vulkanische oorsprong van de Puys werd pas in 1751 erkend. Tot dan zag men hier alleen gigantische Romeinse vestingwerken. Vanaf de vroegste tijden dwong de afgelegen Puy de Dôme religieus ontzag af. In de loop der eeuwen was het de locatie van heiligdommen gewijd aan de Gallische god Lug en later aan Mercurius. Een kleine bedevaartskapel (12de eeuw), gewijd aan de H. Barabas, raakte in de 18de eeuw in onbruik. Aan het eind van de 19de eeuw bouwde men een eerste meteorologisch observatorium op de Puy de Dôme en de tijd van de topprestaties kon beginnen. De eerste beklimming per fiets vond plaats in 1892 en kostte 28 minuten. In 1905 bereikte een auto van 16 pk voor het eerst de top in 11 minuten. In 1908, het jaar waarin Henri Farman als eerste ter wereld 1 kilometer onafgebroken vloog (eerste passagiersvlucht), loofden de **gebroeders Michelin** een **grote prijs** van 5000 louis d'or uit aan de vliegenier die na vertrek uit Parijs met een passagier van 75 kilogram binnen zes uur op de Puy de Dôme zou landen, na op 1500 meter afstand rechtsom een rondje om de kathedraal van Clermont te hebben gemaakt. Drie jaar later, op 7 maart 1911, toen sommigen al voorspeld hadden dat dit huzarenstukje zeker een halve eeuw op zich zou laten wachten, slaagde **Eugène Renaux** met zijn passagier Senouque erin de top te bereiken na een vlucht van 5.11 uur, maar hij moest zijn vliegtuig laten afdalen via de Chemin des Muletiers. In 1932 lukte het Henri Vallot deze

prestatie te herhalen, en hij slaagde er ook in om na zijn landing op de Puy de Dôme weer op te stijgen.

Belangrijke data

Rond 140 n.C.: oprichting van de **Mercuriustempel**.

1648: experimenten van **Blaise Pascal** in verband met luchtdruk.

1790: tussenkomst van **Gaultier de Biauzat**, kamerlid van Clermont, om het nieuw gecreëerde departement Puy-de-Dôme te dopen.

1872: herontdekking van de Mercuriustempel tijdens de bouw van het **meteorologisch observatorium**, dat in 1876 werd ingehuldigd.

1907: start **tramlijn** tussen Clermont-Ferrand en de top van de Puy de Dôme

1927: inhuldiging van de **tolweg**.

1952: eerste beklimming in de **Tour de France** gewonnen door Fausto Coppi.

1956: bouw van de **televisiezendmast**.

1973: eerste vlucht met een **deltavlieger** vanaf de top.

1992: opening van het panoramische **restaurant**.

1999-2008: belangrijke **werken** in het kader van de operatie Grand Site de France (beveiliging, strijd tegen erosie, nieuwe ontvangst- en informatiecentra).

2008: inrichting van de Mercuriustempel; het ministerie van Ecologie erkent de Puy de Dôme als 'Grand Site de France'.

2012: opening van de elektrische tandradbaan Panoramique des Dômes.

2013: gedeeltelijke herbouw van de omwalling van de Mercuriustempel.

2018: keten van Les Puys - Faille de Limagne toegevoegd aan de Werelderfgoedlijst van Unesco.

2019-2023: aanleg van een toeristische route bij de Mercuriustempel.

★★★ De Puy de Dôme

DETAILKAART (BLZ. 193)

Het gaat om de hoogste (1465 m) en bekendste vulkaan van de bergketen van Les Puy, waar hij de centrale plaats inneemt. De beklimming en het buitengewone panorama dat je op de top wacht, zullen je onvergetelijke herinneringen bezorgen. Tijdens het koude seizoen wordt vaak de zogenaamde **omkering van de temperatuur** waargenomen: terwijl het in Clermont vriest dat het kraakt, is het op de Puy de Dôme haast zacht te noemen. Zo was het op 26 december 1879 om zes uur 's ochtends -16°C in Clermont en +4°C op de top van de berg. Dit verschijnsel doet zich alleen bij rustig weer voor, wanneer de zwaardere koude luchtlagen van de hoogten naar beneden zakken. Om dezelfde reden is soms vanaf de Puy de Dôme het spectaculaire **wolkenmeer** te zien, waarbij de vlakke van de Limagne onder een dik neveltapijt verdwijnt, terwijl de omliggende bergen als glinsterende eilanden in de zon liggen. Het fenomeen is met name in de herfst, en dan vooral in november, waar te nemen.

Klim met de trein 'Panoramique des Dômes'

Trein - Chemin du Couleyras - 63870 Orcines - ☎ 0 826 39 96 15 - parkeren ter plaatse gratis - www.panoramiquedesdomes.fr - juli-aug.: klim 9.00-20.00 u - 1 trein elke 20 min. - 2 avondtreinen in juli-aug. reserv. verplicht; april-juni en sept.-okt.: klim 9.00-19.00 u - 1 trein elke 40 min.; rest v.h. jaar: klim 10.00-17.00 u - 1 trein elk uur - € 17,20/18,60 retour (tot 12 jaar € 10,10/11,70 retour), € 49,90 gezinskaartje (2 volw. + 2 kinderen). Kaartverkoop ook via internet. In verband met onderhoud is de tandradbaan 5 dagen gesloten in maart en 5 dagen in okt. Zorg voor geschikte schoenen en warme kleding. 😊 Boven en beneden zijn winkels, tentoonstellingsruimtes en restaurants, en boven is ook een picknickruimte.

De nieuwe generatie tandradbaan doet nog steeds denken aan het stoomtreintje dat hier aan het begin van de 20ste eeuw reed, tot het in 1927 werd vervangen door de weg. De tandradbaan volgt grotendeels het oude wegtraject en brengt je in 15 minuten naar de top na een klim van 5,6 km.

Beklimming te voet

2 mogelijkheden: de Chemin des Muletiers of de Chemin des Chèvres, minder steil, maar langer. Zorg voor een goede wandeluitrusting.

Via de Chemin des Muletiers (zuidhelling) - 🚶 Vertrek van het parkeerterrein van de **Col de Ceysnat** (gratis) - heenweg 45 min. lopen (2 km, vrij moeilijk, groot

Landschap in ontwikkeling

De Monts Dôme zijn de recentste **vulkanen** van de Auvergne, ontstaan tijdens het quartair. De eerste mensen zouden getuige kunnen zijn geweest van hun uitbarstingen. Sommige toppen zijn alleen bedekt met lage gewassen of heide, veel andere gaan schuil onder dichte bossen die spontaan zijn ontstaan of, in de meeste gevallen, door mensen zijn aangeplant, nadat **graaf De Montlosier** aan het begin van de 19de eeuw het voorbeeld had gegeven. Deze in Clermont-Ferrand geboren politicus en natuuronderzoeker had aangetoond dat het mogelijk is bos te laten groeien op plekken die tot dan als stieriel werden beschouwd. Hij droeg bij aan een radicale verandering van het landschap van de keten van de Puy. Op het plateau zijn **cheires** te zien, lange, grillige linten van gestolde lava, bezaaid met jeneverbessen en dennen, en beplant met gewone sparren en Douglassparren. Een van deze stromen, afkomstig uit de Lassolas en de La Vache, heeft het dal van de Veyre afgesloten en zo het meer van Aydat laten ontstaan (zie blz. 210).

hoogteverschil, 365 m) - reken op 30 min. als je dezelfde weg terugneemt. Als je vertrekt vanaf **het parkeerterrein van het Maison de Site du Puy de Dôme**, volg je eerst de borden 'Tour du Puy de Dôme' naar het parkeerterrein van de Col de Ceysnat en reken je vanaf daar 45 min. (3 km). Voor de afdaling volg je de Chemin des Muletiers (5 km in totaal). Via deze **oude Romeinse weg** met haarspeldbochten (hellingen van 35 à 40 procent) brachten vijf tot acht paarden de karren met het bouw materiaal voor de Romeinse tempel naar de top, en eind 19de eeuw voor de bouw van het observatorium.

Via de Chemin des Chèvres (noordhelling) - 🌿 Vertrek vanaf het parkeerterrein van het Maison de Site du Puy de Dôme (Panoramique des Dômes) - heenweg ca. 1.30 uur. Het pad is iets minder steil dan de Chemin de Muletiers en bovenaan zijn trappen.

Top

🌿 Een **parcours** op de top maakt het mogelijk deze plek, de geschiedenis en het landschap beter te begrijpen (reken op 1 tot 1.30 uur met de Mercuriustempel).

★★★ **Panorama** - Helder tekenen zich in het noorden de grote molshopen af van de kraterloze vulkanen die hun oorsprong met de Puy de Dôme delen: de Petit Suchet, Clierzou en Sarcoui (zie de uitleg in het hoofdstuk 'PNR des Volcans d'Auvergne' blz. 88). Alle andere zijn kegels met kraters: de Petit Puy de Dôme of Nid de la Poule, Grand Suchet, Puy de Côme, Pariou en Louchadière. In het zuiden hebben alle vulkanen kraters (niet zichtbaar): de Monchier, Barme, Laschamp, Mercœur, enz. Achter de meest nabije Puys zijn aan de horizon de Monts Dore te zien. In het oosten ligt de Limagne. In de verte markeren de bergen van de Livradois-Forez de grens van de vlakke, terwijl in het westen nog net de hoogvlakte van de Limousin zichtbaar is.

Het zicht varieert haast van minuut tot minuut, afhankelijk van het spel van wolken en mist, maar reikt tot in elf departementen, bijna één achtste van Frankrijk, en als je er op het juiste moment bent kun je misschien zelfs de Mont Blanc zien! De Puys zijn soms met gras of heide bedekt, met hoge naaldbomen of hazelaarbosjes. Bij **ondergaande zon** is het schouwspel op zijn mooist: de schaduw van de berg kruipt naar het westen om eerst het Plateau d'Orcines te bedekken, dan onverhoeds Clermont te overvallen en vervolgens langzaam bezit te nemen van de vlakke; de uiterste grens reikt tot aan Thiers.

Temple de Mercure

Tijdens de bouw van het eerste observatorium in 1872 vond men **oude restanten** die al snel als een Mercuriustempel (Romeinse god van de Handel en Reizigers) werden geïdentificeerd. Dit bleek uit de vondst van opdrachten, beeldjes en andere voorwerpen, nu te bezichtigen in het Musée Bargoin in Clermont-Ferrand, zie blz. 112. De resten werden in 1875 als officieel monument geklasseerd en sinds 1933 is de archeologische vindplaats beschermd. Dankzij de recentste opgravingen (2000-2004) is meer duidelijk geworden over de technieken die de Romeinen gebruikten voor de bouw van de tempel, zo rond 140 n.C., hetgeen heeft geleid tot restauratiewerkzaamheden. Sinds 2024 is de binnenkant van de omwalling toegankelijk voor publiek. Voor de bouw van de tempel waren meer dan 1800 ton vulkaansteenblokken (**trachiet**) nodig, en er werden voor die tijd geavanceerde takelmethoden gebruikt. Deze stenen zijn afkomstig uit de krater van een vulkaan aan de voet van de Puy de Dôme, de Kilian, die inmiddels is verdwenen. Tijdens de opgravingen kwamen duizenden metalen objecten aan het licht.

De tempel lag vlak bij de Via Agrippa, de verbindingsweg tussen Lyon en Saintes die verder doorliep naar de Atlantische Oceaan, wat waarschijnlijk de monumen-

tale omvang ervan verklaart. Hij was zichtbaar vanaf de stad Augustonemetum, zoals Clermont-Ferrand in de antieke oudheid heette.

Espace Muséographique du Temple de Mercure - ☎ 04 73 62 21 46 - juli-aug. dag. 10.00-19.15 u (tot 21.00 u op do) - gesl. 3 laatste weken van jan. en 1ste week van feb. - gratis toegang, met of zonder audiogids. 😊 Bezoek met audiogids vanaf de top van de Puy de Dôme: vraag inl. bij de Espace Muséographique.

In de **expositieruimte** op de begane grond van het gebouw waarin het **meteorologisch waarnemingscentrum** is gevestigd, worden op educatieve en interactieve wijze de resultaten getoond van de opgravingen op het terrein van het heiligdom van Mercurius. Je volgt daar de bedevaartsweg en komt meer te weten over de verschillende hypothesen rondom de reconstructie van de tempel, met name over de daken, aan de hand van films, maquettes, voorwerpen en spellen. Het pad loopt om de ruïnes heen en voor het monument langs dat de heldhaftige vlucht van **Renaux** herdenkt (📍 blz. 189). Aan de achterkant van dit monument vind je liefhebbers van parapente en deltavliegen, die daar, in groten getale bij mooi weer, van de helling springen.

Internationale erkenning

In 2018 is het gebied van de **keten van Les Puys-Faille de Limagne**, in Frankrijk 'Premier Site Naturel', toegevoegd aan de **Werelderfgoedlijst van de Unesco**. Dit geheel is een waar geologisch spektakelstuk en laat op uitzonderlijke wijze een groots aardkundig verschijnsel zien: de breuk van een continent, de enige plek op aarde waar je dit fenomeen goed kunt waarnemen. Door de formaties in dit belangrijke tectonische gebied is duidelijk geworden hoe de aardkorst is gebroken en ingestort, waar het magma omhoog is gekomen en de oppervlakte op massale schaal naar boven is gedrukt. Hier kunnen de verschillende fases van de extensie van de aarde (rift) worden waargenomen:

- de 32 km lange **breuklijn van Limagne** markeert de grens tussen het ingestorte bekken (vlakte van Limagne) en het oude fundament (vlakte van de Dômes) waarop de vulkanen rusten;
- de omkering van het reliëf van de **Montagne de la Serre**, een oude vulkaanstroom die oorspronkelijk diep in het dal lag en onder invloed van drie miljoen jaar erosie een opgehoogde vlakte werd;
- de reeks vulkanen in de **keten van Les Puys**, zo'n tachtig structuren met verschillende vormen (dômes, cônes, maars en hun stromen), het resultaat van magma dat omhoog is gekomen en de grote omwentelingen in de diepte die gepaard gaan met het oprekken en breken van de continentale aardkorst. Dit zijn zogenaamde monogenetische vulkanen omdat ze zijn ontstaan uit een enkele, unieke uitbarsting die enkele uren of dagen heeft geduurd. Dat verklaart hun aantal en gevarieerde groottes en vormen.

De breuklijn, de vulkanen en het omgekeerde reliëf komen hier samen voor, waardoor men dit uitzonderlijke geologische fenomeen door de grootte en duur (350 miljoen jaar) in zijn volledige omvang kan bevatten.

Tijdens je wandelingen kom je ongetwijfeld de **rava** tegen, een zeer sterk, lokaal schaap dat beetje bij beetje bijdroeg aan het herstel van bergweiden die werden teruggewonnen op het bos. Misschien ben je ook getuige van de vlucht van de **apollovlinder**, een prachtige vlinder waarvan na 24 jaar afwezigheid in mei 1996 opnieuw rupsen werden uitgezet in de Monts Dômes.



★★★ De noordelijke bergketen van Les Puys

DETAILKAART (HIERBOVEN)

▶ Route van 27 km in blauw aangegeven op de kaarten op blz. 186 en hierboven, vertrek van het parkeerterrein Panoramiques des Dômes. Volg de D68 en neem dan rechts de D942.


😊 Zie ook het hoofdstuk 'Lac d'Aydat en de zuidelijke bergketen van Les Puys', blz. 210.

De D942 leidt naar de **Col de la Moreno** (1102 m) tussen de met bos bedekte **Puy de Laschamp** in het zuiden en de **Puy de Monchier** in het noorden. Neem vanaf de **Col de la Moreno** rechts de D52, die door Ceysnat en Champille loopt en interessante **uitzichten** biedt op de talloze kegels die je langs de voet passeert. De

smalle D559, die je rechts neemt bij de afslag **Champille**, loopt door de **Cheire du Puy de Côme**, begroeid met beuken en naaldbomen.

★ Puy de Côme


Toegankelijk met de Vulcania-pendelbus (www.t2c.fr). Parkeerterrein aan de D559.

 Als je de Puy de Côme wilt bewonderen, kun je er via een **pad** aan de onderkant omheen lopen (5,3 km, 1.30 uur; *het is verboden naar de top te klimmen*). De route is voor het grootste deel schaduwrijk: na een beukenbos volgt een meer open zone, gevolgd door kreupelhout bezaaid met *charbonnières* (grote potten waarin houtskool werd gemaakt). De majestueuze Puy de Côme, die herkenbaar is aan de regelmatige randen en de open krater, is 1252 m hoog. Het is de op een na grootste vulkaan van de keten van Les Puys.


Eenmaal op de D941 ga je naar links en zet je de auto op het parkeerterrein van de Volcan de Lemptégy (na 500 m rechts).

★ Volcan de Lemptégy


31 rte des Puys - ☎ 04 73 62 23 25 - www.auvergne-volcan.com - ♿ - € 13 (€ 13,50 juli-aug.), 4-12 jaar vanaf € 10,50 (€ 11 juli-aug.); met een treintje € 17 (€ 18 juli-aug.), 4-12 jaar € 14 (€ 15 juli-aug.) - reserv. aanbevolen in het hoogseiz. - geopend half feb.-11 nov. (in feb.-maart en nov. slechts enkele dagen) - begin juli-eind aug. 9.00-19.00 u: buiten hoogseiz.: raadpleeg de website - reken op 2.45 uur bezoektijd. Verlicht avondparcours: zie de website voor de data € 17,50 (4-12 jaar € 14).

 Een vulkaankegel van de Puy de Lemptégy (1018 m) was vroeger in gebruik als puzzolaansteengroeve (slakken). Daardoor bestaat nu de unieke gelegenheid om in het hart van de vulkaan af te dalen en de anatomie ervan te ontdekken. Vanuit de trein heb je een heel mooi uitzicht op de omliggende vulkanen: Puy Chopine, Grand Suché, Puy de Goules en ook Puy de Côme. Ga je wandelend omhoog, dan zal de inspanning van de wandeling je voldoening geven! Je wandelt over een **ontdekkingspad**: slakken, schoorstenen en vulkanische bommen hebben daarna geen geheimen meer voor u. Bij het industrieterrein zie je de oude machines waarmee puzzolaan werd gewonnen. Het bezoek eindigt met een **4D-film** over de keten van de Puys en de Volcan Express, een razendsnelle trein waarin het ontstaan van de Faille de Limagne wordt nagebootst (*afgeraden voor zwangere vrouwen en mensen die last hebben van claustrofobie, mensen met hartproblemen of mensen die niet tegen schokken kunnen; kinderen jonger dan 4 jaar worden niet toegelaten*). Het indoorparcours 'Un Volcan et des Hommes' geeft uitleg over de geschiedenis van de Volcan de Lemptégy en het geologische verleden van de plek. Sinds 2022 kun je deelnemen aan een **immersief avondbezoek** waarbij je middels een klank-en-lichtspel een vulkaanuitbarsting meemaakt (*juli-aug.*). *Neem de D941 in oostelijke richting (naar Orcines) en stop voorbij de Col des Goules.*

★ Puy de Pariou

 *Door de grote drukte, met name in het hoogseizoen, lijdt de Puy de Pariou onder erosie. Om de Puy te behouden, zijn er regelmatig werkzaamheden. Kies dan voor een andere tocht, zoals naar de Puy des Goules ertegenover of een van de Puys in het zuiden van de keten, zie blz. 210.*

Zet de auto op parkeerterrein Les Goules aan de D941, vóór La Fontaine-du-Berger (komend van Lemptégy). Steek de weg over. Het pad begint ertegenover (aanwijzingen ter plaatse). De Puy ligt in het veiligheidsgebied van een schietbaan die sinds 1 januari 1998 niet meer wordt gebruikt. Het is verboden er projectielen, granaatresten of verdachte voorwerpen te verzamelen.

 *2.30 uur lopen incl. terugtocht - 5,6 km - gele markering - 250 m hoogtevverschil - gemiddeld niveau.*

De Puy de Pariou is een **kratervulkaan**, typisch voor de keten van Les Puys, die bestaat uit twee in elkaar geschoven vulkanen. Het is raadzaam aan de noordkant omhoog te klimmen via een pad door het kruipelhout. Na de wand van de eerste krater bereik je de tweede krater, een prachtige regelmatige trechter met een omtrek van 950 m en een diepte van 96 m (*het is verboden erin af te dalen*). Vanaf de kraterrand (1209 m) prachtig **uitzicht** op de Monts Dômes; aan de westkant op de Puy du Clierzou en de Puy de Côme, op twee perfect in elkaar geschoven kraters; aan de noordzijde op de Puy Chopine, de Puy de Chaumont en, achter de Puy des Goules, op de Sarcoui; aan de zuidzijde op de Puy de Dôme. Loop ongeveer 400 m langs de rand van de krater en daal dan links af via een lange houten trap die onder aan de zuidhelling van de vulkaan uitkomt. Volg dan links het pad onder langs de vulkaan die naar het parkeerterrein Les Goules leidt.

★ Puy des Goules

Zet de auto op parkeerterrein Les Goules aan de D941 (bushalte, zie Adresboekje). Het pad begint aan de westkant van het parkeerterrein en is aangegeven.

 1.30 uur lopen incl. terugtocht - 4,5 km - 230 m hoogteverschil - gele markering - gemiddeld niveau. In het begin stijgt het pad licht onder het kruipelhout. Na 20 minuten lopen kun je een kleine omweg maken (10 min. incl. terugtocht) naar de grote **Grotte du Sarcoui** (afgesloten met een hek, toegang verboden) in de zuidhelling van de Grand Sarcoui, een vulkaan van het Pelée-type, die vanwege zijn vorm 'de omgekeerde ketel' wordt genoemd. Maak rechtsomkeert; het laatste deel van de beklimming van de Puy des Goules (146 m) is steiler (ca. 10 min.). Boven loopt het pad **rond** de schitterende **krater** (diameter van 200 m) van het Stromboli-type, die lijkt op die van de Pariou; **prachtig uitzicht** op de Puy de Pariou en de Puy de Dôme. Ga via dezelfde weg terug.


Ga in La Fontaine-du-Berger naar links (D773), richting Ternant.

Ternant

De D773 biedt ter hoogte van het grote **kruis van Ternant** mooie uitzichten over de omgeving van Clermont en de Limagne.

Neem bij het verlaten van Ternant links de D559 en vervolgens een weg rechts, 300 m voor de kruising met de D941.

Puy Chopine en Puy des Gouttes

 2 uur incl. terugtocht. Bij droog weer kan de weg (PR) rondom de berg worden gevolgd.

Via het licht steigende, maar toegankelijke pad bereik je de top van de **Puy des Gouttes** (1134 m), een kegel van het Stromboli-type die ongeveer 30.000 jaar geleden ontstond. Boven heb je een schitterend **uitzicht** op de Puy de Dôme. De twee Puys lopen in elkaar over. *Voorzichtig op de terugweg, het pad kan glad zijn. Sla op het kruispunt met de D941 rechtsaf, richting Pontgibaud.*

Pontgibaud (zie blz. 200)

Neem rechts de D943.

De D943 stijgt eerst langs de westflank van de keten. Na St-Ours en Le Vauriat heeft de route de meest onverwachte uitzichten op de **Puy de Louchadière** in petto, een van de grootste vulkanen van de keten, 1200 m hoog en met een ingestorte krater die 150 m diep is. Verderop toont **La Nugère** (994 m) links zijn karakteristieke contouren. Na de Col de la Nugère en Le Cratère daalt de bochtige weg met prachtige doorkijkjes af naar de Limagne en loopt via Durtol door naar Clermont-Ferrand. Dicht bij dit dorp staat het **Château de Sarcenat**, waar in 1881 de jezuïet, wetenschapper en filosoof Pierre Teilhard de Chardin werd geboren.

Praktisch

Inlichtingen

Toeristenbureau – Clermont-Ferrand - ☎ 04 73 98 65 00 - www.clermontauvergneturisme.com.

Comité Départemental de Randonnée Pédestre du Puy-de-Dôme – 15 bis r. du Pré-la-Reine - Clermont-Ferrand - ☎ 04 73 91 94 01 - puy-de-dome.ffrandonnee.fr.

Terra Volcana, les Pays de Volvic – ☎ 04 73 38 59 45 - www.terravolcana.com. Tochten onder begeleiding bij zonsondergang op de vulkanen (april tot sept.).

Evenementen

Impulsions – Inlichtingen bij het toeristenbureau, zie hierboven - okt.-mei. Theater en muziek in het hele departement.

Aankomst en vertrek

Parkeren – De klim naar de Puy de Dôme is niet met een auto te maken, wel met een tandradbaan, de Panoramique des Dômes. Aan de voet van de Puy ligt een grote beplante parkeerplaats (*gratis*), vlak bij het treinstation.

Pendeldienst van Clermont-Ferrand naar de Panoramique des Dômes – ☎ 04 73 28 70 00 - www.t2c.fr en toeristenbureau van Clermont - Begin april-begin nov., traject ca. 35 min. - € 1,60 enkele reis (€ 2 aan boord), gratis op za, zo (tot 4 jaar gratis). Vertrek vanaf het SNCF-station en andere centrale plekken in Clermont.

Navette Vulcania T2C – www.t2c.fr - heenweg € 1,60 (€2 in de bus), gratis in het weekend. Vanaf Clermont-Ferrand stopt de bus meermaals vóór Vulcania, waaronder bij **parkeerterrein Les Goules**, waar diverse wandelpaden beginnen (Puy des Goules, Puy de Pariou, Puy de Lemptégy).

Adresboekje

Uit eten

Goedkoop

Restaurant du Volcan de Lemptégy – 31 rte des Puy - ☎ 04 73 62 23 25 - www.auvergne-volcan.com - alleen als de plek geopend is - hoofdgerecht € 12,50/14,50. Dit restaurant serveert verschillende gerechten, traditioneel, regionaal (*truffade, aligot, petit salé aux lentilles*), en kleinere snacks als het hoog zomer is. Schappelijke prijzen.

Doorsneeprijzen

Auberge de la Fontaine du Berger – 167 rte de Limoges - Orcines - ☎ 04 73 62 10 52 - www.auberge.fr - gesl. wo en zo-avond,

ma-di - dagschotel 's middags op werkdagen € 17, hoofdgerecht € 24/30, menu € 41. In dit landelijke huis met rode luiken, vlak bij Le Pariou en de Puy de Dôme, wordt gekookt met verse ingrediënten, waaronder vis rechtstreeks uit Bretagne. Proef zeker ook de heerlijke zelfgemaakte Paris-Brest.

Auberge de la Moreno – Col de la Moreno - St-Genès-Champanelle - ☎ 04 73 87 16 46 - <https://aubergemoreno.com> -  - lunchmenu doordeweeks € 19, menu € 25 - 6 kamers waaronder 2 gezinskamers € 79/99. Deze authentieke herberg serveert gerechten die uitsluitend met streekproducten zijn bereid: *truffade, tripoux cantalous*, boerenham, gevulde varkenspoot, linzen van Le Puy, vlees van salers- en aubrac-

runderen. Er zijn dagen dat je er de rugbyspelers van ASM Clermont kunt tegenkomen. Moderne kamers.

Wat meer luxe

Le Relais des Puys - 59 rte de La Baraque - Orcines - kruising van de D941 en D942 - ☎ 04 73 62 10 51 - www.relaisdespuys.com - ♿ - *gesl. zo-avond buiten hoogseiz. en ma-middag - dagmenu € 23, menu € 31,50/39,50 - 32 kamers € 100/133 (suites € 138/184) - ☞ € 12.* Heerlijke regionale keuken bereid met een snuffje creativiteit, waarvan je kunt genieten in de eetzaal die wordt verwarmd door een grote haard of, bij mooi weer, op het terras tegenover een mooie tuin met stenen en mos. Verzorgde bediening. Het hotel heeft een wellnessruimte.

Auberge de la Baraque - 2 rte de Bordeaux - Orcines - ☎ 04 73 62 26 24 - www.laubrieres.com - *gesl. ma-wo - menu € 40/54.* In deze voormalige pleisterplaats voor postkoetsen (rond 1800) bereidtd Géraldine Laubrières smakelijke kwaliteitsgerechten die mooi worden opgediend. Goede prijs-kwaliteitverhouding.

Een tussendoortje

Le Brewpub Dark Lab - 4 rte de la Via Bore - St-Ours - ☎ 04 73 88 92 80 - www.dark-lab.fr - *gesl. zoma.* Het nieuwe Dark Lab is een microbrouwerij, een restaurant en een concertzaal, vlak bij Vulcania en de Volcan de Lemptégy. Ambachtelijke bieren en een eenvoudige kaart met onder meer traditionele schotels uit de Auvergne (€ 12/16,90).

Sport en ontspanning

👨🏠 **La Ruche des Puys** - Beauloup - St-Ours - ☎ 04 73 88 94 31 - www.laruchedespuys.com - *rondleiding (1.30 uur) juli-aug.: 11.00, 14.00, 15.00, 16.00, 17.00 u; buiten hoogseiz.: vraag inl. - € 8,20 (3-16 jaar € 6,40) - spelletjes voor kinderen, winkel.* Over het belang van insecten. Rondleiding langs de bijenkasten (met glas ervoor) en daarna een proeverij.

Golf des Volcans - La Bruyère-des-Moines - Orcines - ☎ 04 73 62 15 51 - www.golfdesvolcans.fr - *dag. vanaf 7.30 u in juli-aug.* Golfbanen met 18 en 9 holes aan de voet van de Puy de Dôme. Adembenemende omgeving, ook voor de meest veeleisende golfers.

Overnachten

Doorsneeprijzen

Archipel-Volcans - Rte de Clermont-Ferrand - St-Genès-Champanelle - *village de Laschamps* - ☎ 04 73 62 15 15 - www.archipel-volcans.com - *19 kamers € 72/90 (familiekamers 3/7 pers. € 96/180) - ✂ hoofdge-recht € 18 - halfpension mogelijk - brunch op zo € 25.* De 19 kamers in dit hotel onder aan de Puy de Dôme zijn allemaal gerenoveerd en bieden voor elk wat wils. Het restaurant serveert traditionele streekgerechten, zo veel mogelijk op basis van lokale producten.

Wat meer luxe

Les Lodges de Lemptégy - 31 rte des Puys - Les Maisons Rouges - St-Ours - ☎ 04 73 62 23 81 - www.auvergne-volcan.com/hebergement-volcan - *24 lodges voor 2 à 6 pers. € 115/135 (2 pers.), € 235/275 (6 pers.) - ☞ € 10/12.* Ideale verblijfplaats in het groen, vlak bij de wandelroutes van de keten van de Puys, Lemptégy en Vulcania.

Vulcania ★★

Parc de l'Aventure de la Terre

Midden in de keten van Les Puy staat een vulkaan die vanbinnen van roestvrijstaal is en gekleurd met een laagje titanium. Vulcania is de verwezenlijking van de droom van de vulkanologen Katia en Maurice Krafft. Ze wilden een plek creëren waar alle kennis over vulkanen bij elkaar komt en die getoond wordt aan het grote publiek. Dat is zeker gelukt met dit gigantische park van 15.000 m², waar je wordt uitgenodigd om de mysteries van de binnenkant van de aarde te ontdekken, waarbij speelsheid slim gecombineerd wordt met wetenschap.

Ligging

Puy-de-Dôme (63)

REGIOKAART B1 (BLZ. 186).

Vulcania ligt 15 km ten westen van Clermont-Ferrand. **Pendelbus (T2C)** tijdens schoolvakanties tussen Clermont (*treinstation en andere haltes in de stad*) en Vulcania - ☎ 04 73 28 70 00 - www.t2c.fr - € 1,60 enkele reis (€ 2 aan boord), gratis op za, zo.

🕒 Planning

Reken op minimaal een dag. Plan je bezoek met behulp van de

plattegrond die je krijgt bij de ingang. Ter plekke vind je een snackbar, brasserie, cafetaria en een aantal picknickplaatsen.

😊 Aanraders

Les Nocturnes de Vulcania - Half juli-eind aug.: di en/of wo 18.00-22.00 u - € 30,50/32 (6-16 jaar € 25/26,50). Magische sfeer.

👨‍👩‍👧 Met het gezin

Kinderwagens te leen (*gratis*). Buitenspeelplaatsen.

Bezichtigen

Rte de Mazayes - ☎ 04 73 19 70 00 - www.vulcania.com - ♿ - begin juli-eind aug. 10.00-19.00 u; buiten hoogseizoen, zie tijden op de website - gesl. begin nov.-half maart - € 27/32 (6-16 jaar € 21,50/26,50, 3-5 jaar € 6/8).

👨‍👩‍👧 In de hal van Vulcania kom je meteen in de sfeer van een werkende vulkaan. Je hoort er het voortdurende gegrom van de Etna, opnames die het echtpaar Krafft maakte. Verder vind je er **maquettes** van de vulkanen van de Auvergne, een scherm waarop continu de laatste nieuwtjes over vulkanen voorbijkomen, de **vulkanische tuin** en zicht op een **krater**. Heel gevarieerd.

Wetenschappelijke bezienswaardigheden

Planetarium - In 2023 opende Vulcania het grootste **planetarium** van Frankrijk. Het is uitgerust met de nieuwste technologie en een immersieve koepel met een diameter van 22 m² waarin uitzonderlijke films worden vertoond: in *VAST* ga je terug in de tijd tot de Big Bang; in *Ce Soir dans le Ciel* ontdek je de constellaties. In de animatiefilm *L'Aventure Volcano-Sidérale* ga je op zoek naar buitenaardse vulkanen en in de animatiefilm *Noisette* wordt het zonnestelsel uitgelegd aan jonge kinderen. Er zijn ook pedagogische workshops.

Machine Terre - Interactieve ruimte met hologrammen, touchscreens, een interactieve vloer en andere schermen waarmee je het zonnestelsel, de aarde en de vulkanen kunt ontdekken in een wetenschappelijke omgeving.