






Overzichtskaart

Legenda overzichtskaart




-  Geselecteerde camping met bijbehorend nummer
-  Grens gebiedsindeling
-  Kaart Benaming deelkaart

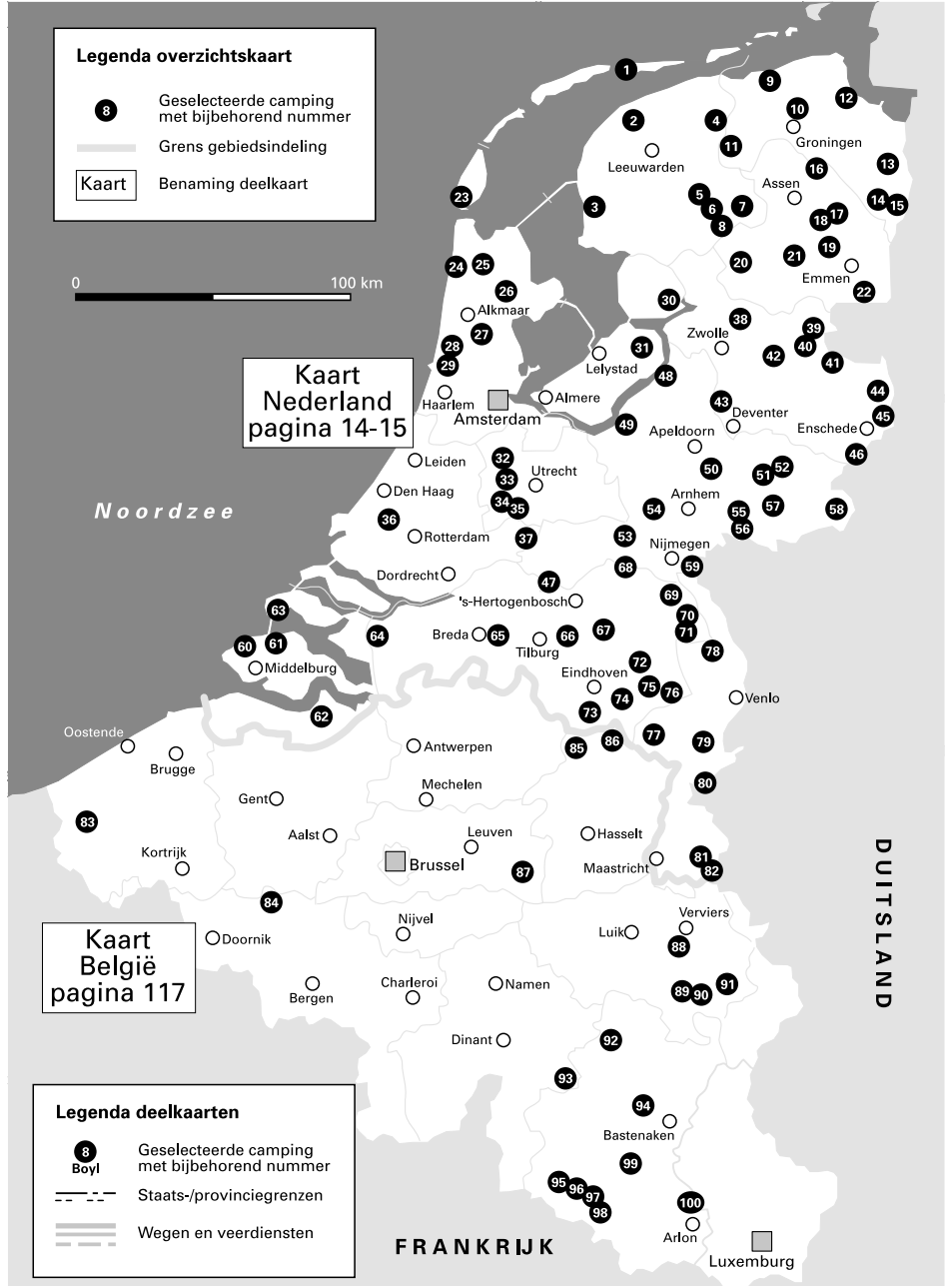
0 100 km

Kaart
Nederland
pagina 14-15

Kaart
België
pagina 117

Legenda deelkaarten

-  Geselecteerde camping met bijbehorend nummer
-  Staats-/provinciegrenzen
-  Wegen en veerdiensten



Tussen Wad en Strand

Ballum (Ameland)

01

grootte 15 plaatsen op 1 ha
geopend 01/04 – 05/09



telefoon 0519-542941
mail a.j.kiewied@knid.nl
web www.tussenwadenstrand.nl

Adres

Smitteweg 8,
9162 EC Ballum

GPS

N 53°26'24" / O 05°42'33"

Route

Ga vanaf de veerboot bij de eerste rotonde linksaf, de derde afslag, en na circa 1 km aan het einde van de weg wederom linksaf, naar de Verbindingsweg. Volg deze weg 3 km en sla dan linksaf de Reeweg op. Na ruim 1 km vindt u de camping aan de linkerkant van de weg.

Kampeerterein De naam van deze fijne boeren-camping zegt het al: hij ligt tussen het wad en het strand, beide liggen op circa 10 minuten fietsen. Door de centrale ligging op het smalste stuk van het eiland zijn alle bezienswaardigheden goed bereikbaar. De ecocamping van de familie Kiewied is zelfvoorzienend door gebruik van een houtvergasser en zonnepanelen. Liefhebbers van het buitenleven zijn hier goed op hun plek. Eenmaal per week kunt u mee in de aanhangwagen achter de tractor voor een strandrit op zoek naar zeehonden en om schatten te jatten langs de vloedlijn. Na afloop maakt eigenaar Ab een kampvuur en is het nagenieten met een glas wijn en gitaarmuziek. Bij de boerderij wordt vlees van eigen koeien verkocht. Deze mogen grazen in natuurgebieden op het eiland. Het terrein biedt ruime plekken en het sanitair is goed onderhouden en schoon. Handig: de slechtweeraaccommodatie met tv en keuken voor algemeen gebruik. Reserveren is aan te raden. Mocht er geen plek meer zijn dan kunt u wellicht terecht bij natuurkampeerterein Middelpôle in Nes, op circa 4 km.

Omgeving Ameland is een prachtig Waddeneiland met afwisselende landschappen. De vier nostalgische dorpen Nes, Buren, Hollum en Ballum bieden verrassende winkels en gezellige kroegen en terrassen. Naast de camping, aan de Smitteweg 6 in Ballum, brouwt Doeke Visser op ambachtelijke wijze zijn eigen bier. U bent van harte welkom voor een proeverij en een rondleiding door de brouwerij.

't Kaatgat

Sint-Jacobiparochie

02

grootte 15 plaatsen op 0,5 ha
geopend 15/04 – 30/09



telefoon 0518-401284/06-51535086
mail info@minicampingkaatgat.nl
web www.minicampingkaatgat.nl

Adres

Oudebildtdijk 652,
9079 NA Sint-Jacobiparochie

GPS

N 53°17'40" / O 05°37'42"

Route

Vanaf Leeuwarden richting Sint-Annaparochie. Bij de Stadhoudersweg rechtsaf, aan het einde linksaf. Dit is de Oudebildtdijk, nog 2 km doorrijden. Vanaf Harlingen richting Sint-Jacobiparochie. Rechtsaf, na 2 km over de brug links. Aan het einde van de Koudeweg linksaf.

Kampeerterein Deze mini-camping is gelegen op 1,5 km van het wad. U vindt er een knus en beschut grasterrein op 300 meter van de weg. Het terrein is omzoomd door bomen en ligt tussen de landerijen en de Koude Vaart. Er zijn zowel beschutte als zonnige plaatsen te vinden. Alle campingplaatsen hebben aansluiting voor elektra. Via een doorgang in de bomenwal komt u op het fietspad of bij het viswater met steiger. Er is een nieuwe sanitair ruimte en een campingshuisje als slechtweervervoorziening. In de vaart kunt u een hengeltje uitgooien of een frisse duik nemen. Huurfietsen kunnen worden gebracht en gehaald. Er worden hier ook tweepersoonskamers verhuurd door de eigenaars, de familie van Dijk. Reserveren kan alleen telefonisch. Een sfeervolle keus vlak aan het wad! Nog een fijne minicamping hier vlakbij is minicamping de Roos in Vrouwenparochie. Wel vooral voor de volwassen rustzoeker! Met kinderen kunt u camping de Blikvaart eens proberen in St. Anna-parochie. Wilt u wat dichterbij Leeuwarden? Probeer dan Natuurkampeerterein Martenastate in Cornjum.

Omgeving Op de camping ligt de Uytlandgids voor u klaar, waarmee u uitstapjes kunt bedenken. De camping ligt op 4 km van de dorpen Sint-Anna- en Sint-Jacobi-parochie met een uitgebreid winkelaanbod. Ook de Waddeneilanden zijn dichtbij. U rijdt in een half uur naar Harlingen, Holwerd of Lauwersoog om vandaar de veerboot te nemen. Voor vogelaars is Noordwest-Friesland een oase.

De Meenthe

Noordwolde

10

grootte 40 plaatsen op 1,5 ha
geopend 01/04 – 30/09



telefoon 088-0990966
mail info@nivon.nl
web www.nivon.nl/meenthe

Adres

Jokweg 2,
8391 VE Noordwolde

GPS

N 52°54'03" / O 06°07'31"

Route

Natuurkampeerterein De Meenthe ligt 2 km ten noordwesten van Noordwolde. Ga Noordwolde uit, in de richting van Oldeberkoop (via de N353), en sla na circa 300 m linksaf de Schapendrift op. Volg vanaf daar de borden naar de camping.

Kampeerterein

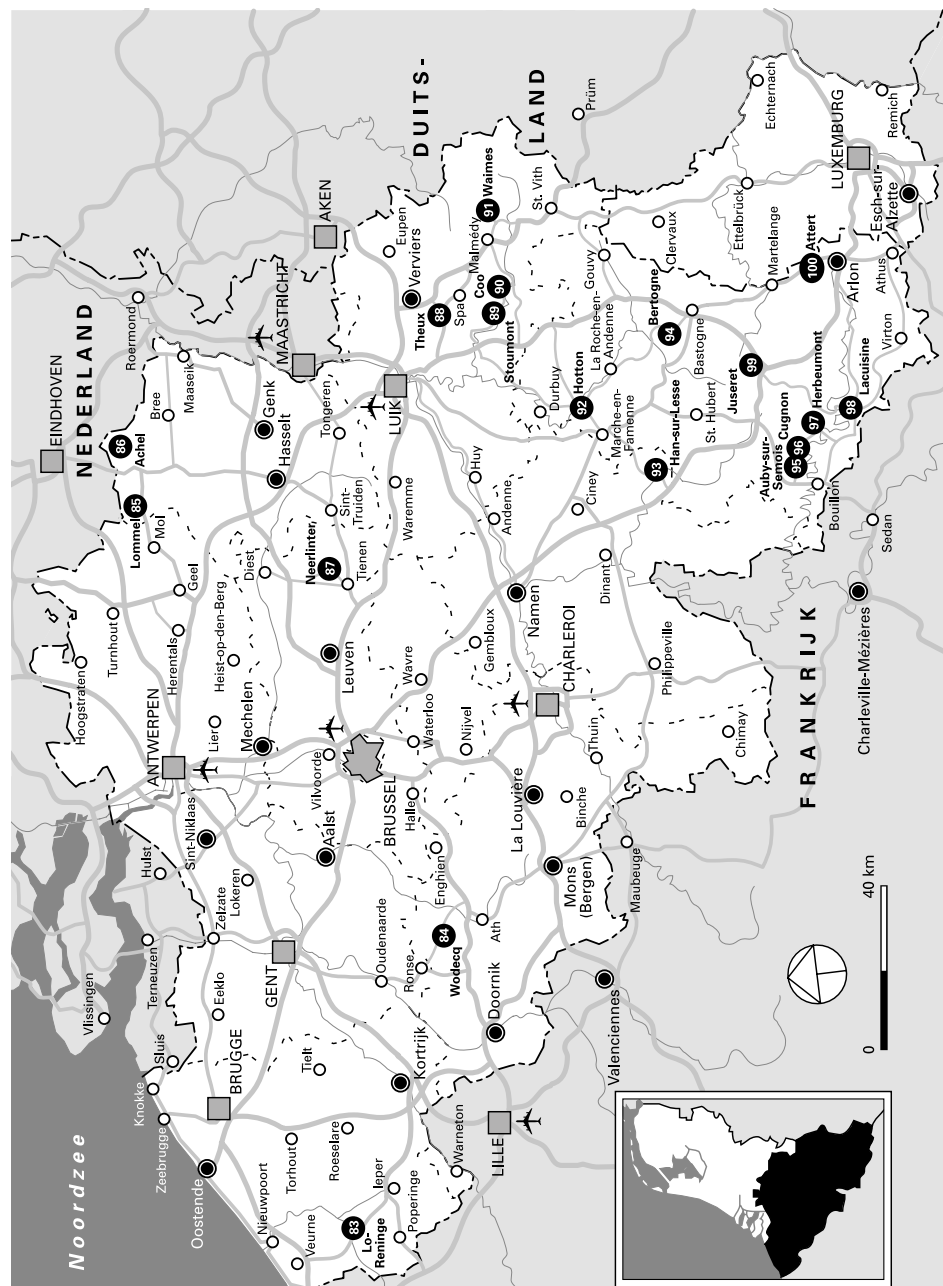
Het natuurkampeerterein ligt in het 4,5 ha grote Meenthebos, dat deel uitmaakt van De Friese Wouden. Veel van de plaatsen liggen rond de vijver, het voormalige natuurswembad van Noordwolde. De badhokjes zijn gebleven en zijn verbouwd tot sanitair voorziening. Dit wordt zeer goed schoongehouden door de vrijwilligers van Nivon Natuurvrienden Nederland. Deze vrijwilligers onderhouden ook met veel liefde het terrein. De autovrije camping biedt een zee aan ruimte en heeft 40 riante plekken voor tenten, caravans en campers. Voor trekkers is er een apart veld. Kinderen kunnen genoeg ontdekken op de camping en in het bos. Zo vinden ze er een zandbak, speeltoestellen, een volleybalveld en een mooie speelhut. De boodschappen kunnen worden gedaan in Noordwolde, waar onder meer een grote supermarkt te vinden is. Op de camping worden fietsen verhuurd. NIVON-leden en kinderen tot 17 jaar krijgen korting op het kampeertarief. Mocht er geen plek meer zijn bij De Meenthe dan vindt u in Zuidwolde nog een fraai natuurkampeerterein: De Bulte (www.debulte.nl).

Omgeving

De Friese Wouden is een prachtig natuurgebied om wandelend en fietsend te verkennen. Een uitgebreid netwerk van paden voert langs bos- en heidegebieden, graslanden en kronkelige riviertjes. De moerassen van de Rottige Meenthe en Nationaal Park Weerribben-Wieden liggen op fietsafstand. Ook vanaf het water valt er veel te ontdekken, bijvoorbeeld per kano over de schilderachtige Linde.



België



Minicamping Leeuwerikenveld

Neerlinter

87

grootte 27 plaatsen op 0,6 ha
geopend 01/04 – 30/09



telefoon +32 11784040 en +32 475350385
mail info@leeuwerikenveld.be
web www.mini-camping-leeuwerikenveld.be

Adres

Ransbergstraat 26,
3350 Neerlinter

GPS

N 50°50'37" / O 05°01'42"

Route

Neerlinter ligt 10 km ten noordoosten van Tienen tussen Oplinter en Drieslinter. Eenmaal aangekomen in het dorp wordt de camping aangegeven, het ligt in de richting van Ransberg.

Kampeerterein Deze kleine camping heeft een mooie geschiedenis. Zo'n 10 jaar geleden werd er in de tuin van de B&B van de sympathieke eigenaars Nicole en Jos toevallig gekampeerd door trekkende fietsers. Dit beviel blijkbaar zo goed dat dit verhaal op internet ging leven. Daar kwam bij dat er weinig keus is voor kamperende trekkers in deze streek. Al gauw ontstond er een echte kleine camping waar vermoeide lopers, fietsers, motorrijders en zelfs ruiters neerstreken voor een welverdiende nachtrust. Handig is ook de houten "Pod", een ronde houten trekkershut voor iets meer comfort. Nu zijn er twee velden, één voor de ongemotoriseerde trekkers en één voor de campers, caravans of kampeerders die langer blijven. Deze velden zijn geschieden door een hoge beukenhaag die ook de wind tegenhoudt. Fijn is ook dat je na een heerlijke douche mee kan doen aan het smakelijke daggerecht om daarna 's avonds nog even te genieten van een Pinteke uit de streek! Een ontbijt nemen is ook mogelijk. Mocht u uw huisdier willen meenemen, graag even overleg, omdat er soms ook paarden op het terrein zijn.

Omgeving Neerlinter ligt in het Hageland, dit is de fruitstreek van Vlaams Brabant. Ook op de camping is dit te merken! Het is zelfs de eerste officiële wijnstreek van België. Het gebied tussen Tienen en Zoutleeuw wordt ook Linter genoemd, vermoedelijk naar de naam Lintara, de oude naam van de Genovevabeek die hier stroomt.

