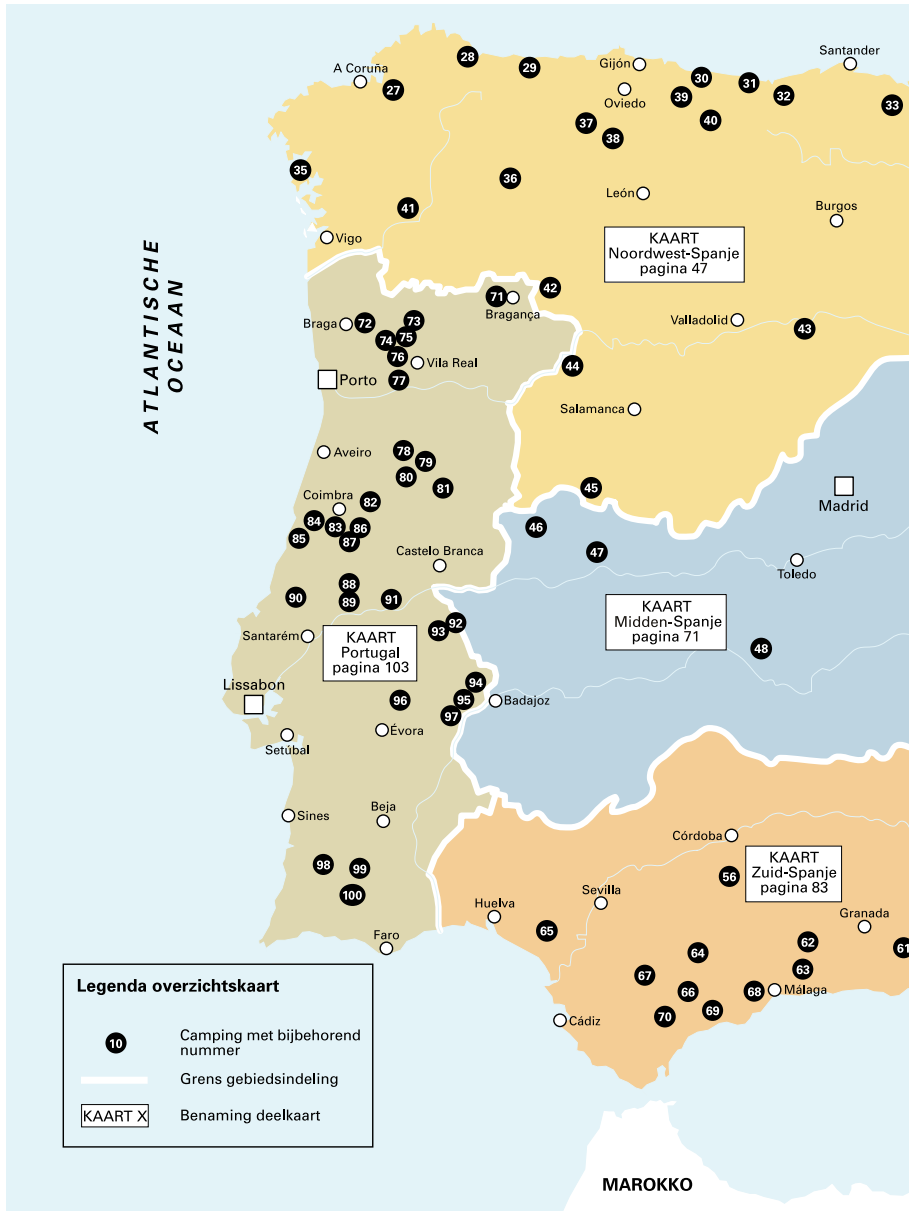


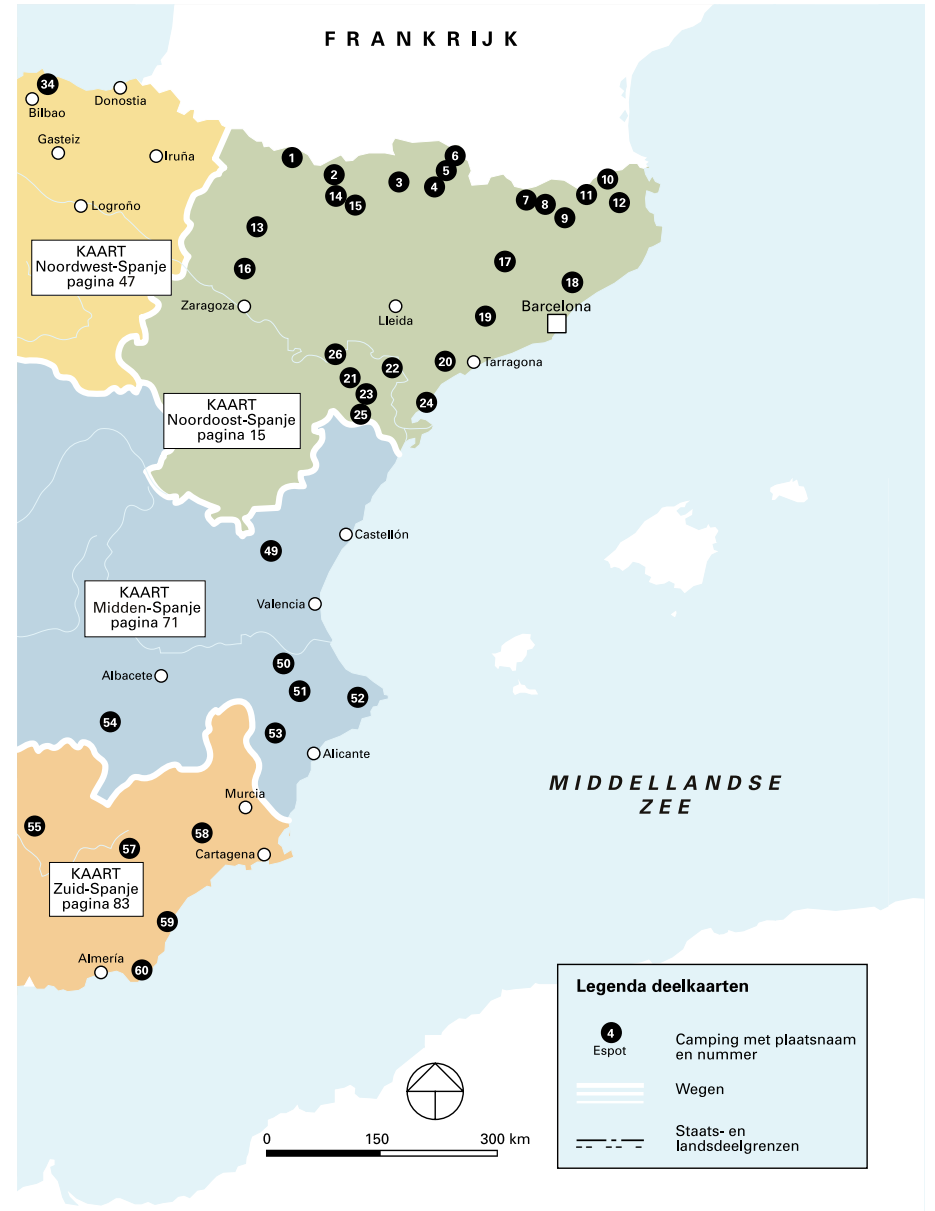
Overzichtsk kaart

Overzichtsk kaart



Legenda overzichtsk kaart

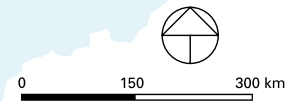
- 10 Camping met bijbehorend nummer
- Grens gebiedsindeling
- KAART X Benaming deelkaart



Overzichtsk kaart

Legenda deelkaarten

- 4 Spot
Espot Camping met plaatsnaam en nummer
- Wegen
- Staats- en landsdeelgrenzen





adres	Calle Unic 1 25597 Berrós Jussà
telefoon	+34 638828720
mail	locloso@outlook.com
web	www.locloso.com
geopend	01/05 – 01/11
grootte	10 plaatsen op 0,7 ha.
gps	N 42°34'33" / 01°09'09" O

Deze op 1100 meter hooggelegen en kleine camping ligt in een schaduwrijk dal met ruige rotsen. Er stroomt een beek langs het terrein. Houd rekening met een warme slaapzak want het koelt hier 's avonds flink af. De plekken zijn individuele terrassen die alleen te voet bereikbaar zijn. Je auto blijft op de parkeerplaats, de spullen worden per kruiwagen naar de plek gebracht. Het is dus niet geschikt voor campers en caravans. De rust is gegarandeerd en het uitzicht mooi. Lo Closo is eigendom van de Nederlandse Franka. In het hoofgebouw kun je ontbijten, eten op reservering en drankjes nuttigen op het panoramische terras. Er is dagelijks vers brood. Op de kampeerplekken is geen stroom maar wel verlichting. Je kunt in het hoofgebouw de telefoon opladen en vriespakken invriezen. Het sanitair is eenvoudig. Dit is een fijne camping voor rustzoekers, bergliefhebbers en mensen die houden van eenvoudig kamperen. Handige service is dat de camping een informele kinderopvang heeft zodat je sommige tochten toch kunt doen. De omgeving is beroemd om haar schoonheid én omdat er zoveel te doen is. Dit begint bij een eenvoudige wandeling tot meerdaagse tochten met berghutten. Hier kom je op plaatsen die onvoorstelbaar mooi zijn met stille, heldere bergmeren en verlaten dorpen. Ook bergsporten zoals abseilen, klimmen, mountainbiken, canyoning etc. zijn allemaal mogelijk. Berrós Jussà ligt ten oosten van de C13 die loopt tussen Sort en Vielha. Let op: smalle weg met slechts enkele uitwijkmogelijkheden. Lo Closo is het eerste pand links nog voor de kerk. Parkeren vóór Lo Closo: ook links.





Bordes de Graus

adres Carretera Pleta Prat, km 5
25577 **Tavascan**

telefoon +34 973623246 / +34 637984805

mail info@bordesdegraus.com

web www.bordesdegraus.com

geopend Pasen en 23/06 – 11/09

grootte 45 plaatsen op 0,8 ha.

gps N 42°40'14" / 01°14'05" O

Spannend om weer eens een camping te vinden die aan het einde van de beschaving ligt. Steeds kleiner worden de weggetjes, om uiteindelijk – op maar liefst 1360 m hoogte – aan te komen bij Bordes de Graus. Hier lopen de Spaanse wegen dood tegen de flanken van de onverbiddelijke Pyreneeën. Alleen kleine paden leiden nog naar de hooggelegen meren en de Franse grens. De camping voldoet aan de verwachtingen. Gelegen in het groen tussen de bergen en met als spil een fraai gerestaureerde, natuurstenen boerderij. Prima sanitair met zelfs een babyhoek en aangepaste voorzieningen voor gehandicapten. Voor gezelligheid en gemak is er een bar-restaurant. Je zult hier niet lang kunnen weerstaan aan de lokroep van de bergen! Een ideale plek als basiskamp. Noot: er worden hier wel eens groepen aangenomen met gevolgen voor de rust! Zoals gezegd, een uiterst puntje van Spanje, dat deel uitmaakt van het Reserva Nacional (nationaal reservaat) de Alto Pallars-Aran. Een uitdagende omgeving met vele meren, en toppen tot bijna 3000 m hoogte met als hoogste de Monte Rouch met 2858 m. Een gebied dat uitnodigt om naar buiten te trekken en de schone lucht in te ademen. Als saffieren liggen de vele meren te schitteren tussen de grijsgroene kale toppen ver van de stress en de drukte. Ook letterlijk werd dit gebied pas laat ontsloten, namelijk in 1948 met de opening van de tunnel van Vielha. Tot die tijd leefden de bewoners in een relatief groot isolement. Tavascan ligt aan het einde van de L504 20 km door de Vall de Cardos. De camping is nog 5 km verder.

Can Fosses

adres Carretera del Pinatar s/n
17535 **Planoles**

telefoon +34 972736065

mail info@canfosses.com

web www.canfosses.com

geopend 04/04 – 31/10

grootte 43 plaatsen op 0,8 ha.

gps 42°20'08" / 02°06'14" O

Let op: van 4 april tot 20 juni en van 30 september tot 31 oktober alleen geopend in de weekenden! Tussen de bergen gelegen op een hoogte van maar liefst 1200 m is dit bij uitstek een plek om te herademen. Deze camping omschrijft hun gasten als rustzoekers in een natuurlijke omgeving en 'amantes de la montaña' (bergliefhebbers, maar in het Spaans klinkt het mooier!). De plaatsen zijn niet groot, gemiddeld 50 m², dus als je met een heel grote tent komt, kun je het beste even overleggen. Ze liggen op terrassen tegen de helling en de ondergrond bestaat uit gras. De achtergrond van de nog hogere bergen geeft een majestueus uitzicht. Op het terrein zelf is geen zwembad, maar in het dorp wel. Daar kun je ook inkopen doen. Wel is er op het terrein een barretje met terras. Het landschap boven het dal van Planoles wordt gedomineerd door de Puigmal van 2913 m hoog en de Cim de l'Adou van 2485 m. Tussen Planoles en de grens ligt slechts een natuurpark: La Reserva Nacional de Freser i Setcases. Aan de oostzijde ligt een ander natuurpark: Parc Natural de Cadí-Moixeró. Een omgeving met natuur in overvloed die hoort bij de Catalaanse Pyreneeën, één van de mooiste gedeelten van deze bergketen. Dit kader nodigt uit tot wandelen. De GR11 loopt langs de camping om zich vervolgens omhoog te slingeren richting Núria. Planoles ligt aan de N152 tussen Ripoll en La Molina. Let op kilometerpaal 127. In het dorp loopt een weggetje naar het noorden, naar de buurtschap Can Fosses en de camping.





Valle do Seo

adres Carretera Nacional VI, km 417, Trabadelo
24523 **San Fiz do Seo**
telefoon +34 627091933 (ook WhatsApp)
mail via website
web www.alberguevalledoseo.com

geopend 01/04 – 30/09
grootte 47 plaatsen op 0,5 ha.
gps N 42°38'54" / 06°54'03" W

Deze mooi gelegen camping ligt op maar 400 m van de wandelroute naar Santiago de Compostela. De plaatsen liggen op gras aan onverharde paden en zijn gemiddeld 65 m² groot. Op het terrein staan verschillende geurende planten en fruitbomen die ook zorgen voor voldoende schaduw. De camping heeft sinds enkele jaren nieuwe eigenaren en is volledig gerenoveerd. Het toiletgebouw is kleurrijk betegeld en keurig schoon. Verder is er een gezellig restaurant waar je prima kunt eten. De kampeerders hebben toegang tot een privé rivierstrand aan de Rio Barjas, die langs het terrein loopt. Op de grote weg rijd je in een flink tempo door het mooie landschap. De vele pelgrims die hier te voet of per fiets onderweg zijn, hebben iets meer tijd om ervan te genieten. Want zoals zo vaak het geval is: ook dit minder bekende gebied heeft vele pareltjes. Zo vind je hier diverse fraaie valleien vol met rivieren, wild en vogels. Kleine kronkelende weggetjes brengen je naar verstilde dorpen met oude kerken, kloosters en kastelen. Eén voorbeeld is de 16e-eeuwse Santa Marinakerk in het nabijgelegen Balboa. San Fiz do Seo ligt 2 km ten zuiden van de A6 en de N6 op circa 20 km ten westen van Ponferrada. Komende vanaf snelweg A6 afslag 415 nemen, en vanaf de N6 (waar je dan op komt) de afslag San Fiz do Seo nemen. De camping wordt met bordjes aangegeven.

36



Noordwest-Spanje





adres EX-205, afslag km 45,5
10858 **Villasbuenas de Gata**

telefoon +34 651849907 of +31 612663887

mail campingelmerino@yahoo.com

web www.campingelmerino.com

NIEUW
in de gids

geopend 01/04 – 15/10

grootte 25 plaatsen op 3,5 ha.

gps N 40°10'57" / 06°37'50" W

Diep in de binnenlanden van Extremadura, vlakbij twee grote stuwmuren en niet ver van de Portugese grens hebben we een pareltje van een rustieke camping voor je gevonden! El Merino is een initiatief van de Nederlanders Jan en Edith en iedereen die van kamperen in de natuur houdt is welkom. De sfeer is gezellig en 's avonds heerst er grote rust. Groepen worden niet aangenomen en ook is er geen seizoen verhuur. Wel kun je er drie Belltenten met privébadkamer huren. Je kunt met ieder kampeermiddel (campers tot 8 m), terecht maar als je een hele grote caravan hebt, overleg dan even. Het sanitair is heel mooi en origineel opgezet en ook toegankelijk voor rolstoelen. Er is een zoutwater zwembad voor de nodige verkoeling. Lekker is dat er in de buurt ook veel rivierstranden zijn waar je kan zwemmen, vaak met een gezellig strandtentje. El Merino ligt idyllisch, op 10 minuten (bos)wandelen van het dorp, en is omringd door olijfboomgaarden en pijnboombossen. Op de camping zelf staan eiken, kurkeiken, steeneiken, kastanjebomen, pijnbomen en olijfbomen. Tot nu toe zijn er ongeveer 40 vogelsoorten waargenomen op en rondom de camping waaronder de wiewaal, de hop maar ook gieren en wouwen. De camping probeert zo milieuvriendelijk mogelijk te zijn, draait grotendeels op zonne-energie en de gasten worden dan ook gevraagd zuinig om te gaan met energie en water. Er is een uitgeruste buitenkeuken beschikbaar voor wie gezellig wil kokkerellen. In het dorp zijn restaurants en winkels te vinden. De Sierra de Gata is een prachtige, nog vrij onbekende, streek met een prachtige natuur en bijzondere dorpen.



adres Carretera Plasencia-Trujillo, km 9
10680 **Malpartida de Plasencia**

telefoon +34 927459233

mail contacto@campingmonfrague.com

web www.campingmonfrague.com

geopend 01/01 – 31/12

grootte 120 plaatsen op 4 ha.

gps N 39°56'37" / 06°05'04" W

Soms wil je een wat luxere camping. Kan zijn omdat je onderweg bent en niet om wil rijden, veel campings zijn hier tenslotte niet. Of je wilt gewoon een keer echt mooi sanitair en een groot zwembad. Maar het moet nog wel enigszins rustiek blijven... Nou, dan is Monfragüe een goede keus. De camping is groter dan je van ons gewend bent maar de ligging is heel rustiek aan de rand van het natuurpark. Er komen daardoor veel vogelaars. Het is een comfortabele camping met veel mogelijkheden. De sfeer is niet doorgeslagen naar amusement maar het is er wel levendig. Uiteraard is er een bar/restaurant. Je wordt vriendelijk ontvangen bij de receptie en alles wordt keurig onderhouden. De plaatsen liggen op een helling, maar de meeste plekken zijn redelijk vlak. Ze zijn enigszins van schaduw voorzien. Deze camping is een goede keuze voor wie vanuit een wat luxere plek dit prachtige park wil gaan ontdekken. Het 500 vierkante kilometer grote park Monfragüe ligt rondom een van de grotere stuwmuren in de Taag: de Embalse de Torrón-Tajo. Het heuvelachtige landschap biedt leefruimte aan kurk- en steeneiken, wilde olijven en een groot deel van de beschermde vogelsoorten van Spanje, waaronder de zwarte ooievaar. Voor de vogelliefhebbers is september een goede tijd, want dan stoppen hier veel trekvogels. Ook vindt men hier nog de lynx, de grote Europese wilde kat. Naast één of meer bezoeken aan het park is een trip naar Plasencia, en vooral naar Trujillo, zeker aan te raden. Malpartida de Plasencia ligt 8 km ten zuidoosten van Plasencia. De camping bevindt zich aan de EX208, vanaf Plasencia.



adres	Carretera de los Embalses, km 7 29550 Ardales
telefoon	+34 951264924
mail	info@parqueardales.com
web	www.parqueardales.com
geopend	01/01 – 31/12
grootte	100 plaatsen op 24 ha.
gps	N 36°55'12" / 04°48'14" W

Sfeervolle camping met geweldige ligging in een uitgebreid bos aan het knalblauwe stuwmeer. De camping is wel groot maar ruim opgezet. De helaas piepkleine tentplekken liggen op terrasjes, soms heb je er meer dan één tot je beschikking, en hebben veel schaduw van de naaldbomen. Er staan verschillende picknicktafels en banken waar je kunt genieten van het uitzicht en er zijn ook diverse barbecue's voor algemeen gebruik. Handig voor kleine tentjes zonder al te veel uitrusting. Er zijn gelukkig grotere plekken voor campers en caravans. Er zijn voorzieningen voor gehandicapten, maar niet het hele terrein is goed toegankelijk door onverharde weggetjes. Langs de kant van het meer is een aanlegsteiger en een verzameling mini-strandjes. Je kunt er goed zwemmen dus een zwembad is niet nodig. Het is een gezellige camping met een mix van Spanjaarden en andere nationaliteiten en het personeel is erg behulpzaam. Op de camping zijn ook nog een bar met eenvoudig restaurant, een winkel en goed sanitair. Als je hiernaartoe bent gereden heb je al gemerkt wat een spectaculaire omgeving dit is. Het gebied is beroemd om het natuurpark Desfiladero de los Gaitanes met daarin de beruchte kloof met ooit de meest gevaarlijke wandeling ter wereld: El Camino del Rey (Het pad van de koning). Dit pad is onlangs geheel opgeknapt en veiliger gemaakt! Maar er is gelukkig nog veel meer te beleven. Een dagtocht naar de kust is goed te doen, reken op een uur rijden. Voor cultuur kun je naar Malaga, een verrassend leuke stad met onder andere het Picasso Museum. De camping ligt 7 km ten noorden van Ardales, aan de oostweg langs de stuwmeren.





O Tamanco

adres Rua do Lourical 11, Casas Brancas
3105-500 Carriço-**Lourical**

telefoon +351 236952551 / +351 964639011

mail stay@campismo-o-tamanco.com

web www.campismo-o-tamanco.com

geopend 01/04 – 31/10

grootte 40 plaatsen op 2 ha.

gps N 39°59'30" / 08°47'47" W

O Tamanco is een bijzondere camping. En vooral, het is een rustieke camping met een heel eigen gezicht. In de loop van de jaren is de camping geëvolueerd tot een heerlijke en hippe plek met ruimte, een weelderige subtropische beplanting en diverse smaakvolle en vernieuwende accommodaties. Het is er niet alleen voor kleine kinderen leuk, met de kinderboerderij en het zwembad op zoutbasis. Maar voor de groteren is een eigen chill-out stek gecreëerd. Laten we ook de gezellige A Cantina niet vergeten. Dit kleinschalige café-restaurant is het hart van de camping waar je lekker kan eten en een terrasje kunt pakken. De camping bestaat al sinds eind vorige eeuw maar werd in 2023 overgenomen door het Engelse stel David en Rebecca. Vanuit de camping zit je in een oogwenk op de uitvalswegen. Naar het strand is niet ver: de Zilveren kust met brede stranden en ongerepte duinen ligt op 15 km. Figuera da Foz is voornamelijk gericht op gezelligheid, met de jachthaven, het surfstrand en het casino. Heel anders, maar schitterend en een beetje Hollands is het Casa (huis) do Paço waar het interieur versierd is met 8000 Delftse tegels, afkomstig van een scheepswrak. De camping ligt tussen Lourical en de snelweg A17 vlak bij de aansluiting met de IC8. Je zult hierdoor iets verkeer horen. O Tamanco is door de ligging wel snel te bereiken.

