

Voorwoord



Altijd een leuke camperplek bij een mooie fietsroute!

Net als jij vinden we het heerlijk om in eigen land met de camper én de fiets er op uit te gaan. De Nederlandse natuur verkennen op de fiets en na het fietsen bij de camper genieten van alle vrijheid die het camperen je biedt.

Maar waar liggen in Nederland de mooiste fietsroutes?

En waar is dan de dichtstbijzijnde leuke plek om met de camper te gaan staan?

Dat uitzoeken is soms best een gepuzzel en daarom hebben wij dat voor je gedaan.

In heel Nederland zochten we voor jou de mooiste fietsroutes en bij elke route hebben we drie leuke punten beschreven die de moeite waard zijn om van de fiets af te stappen. Een leuk museum, een mooi uitzichtpunt of een heerlijk terrasje.

De camperplaats (of campervriendelijke camping) ligt soms op een of twee kilometer fietsen van de route, maar in de meeste gevallen ligt hij er gelijk aan.

We wensen je heel veel camper- en fietsplezier. Geniet!

Hartelijke campergroet,

Nynke Broekhuis en
Nicolette Knobbe



Fietsen met knooppunten

Knooppunten

Het *fietsknooppuntensysteem* is een fantastische manier om de omgeving op de fiets te verkennen. Je volgt de pijltjes op de speciale bordjes (witte bordjes met een groene rand) en fietst ontspannen van knooppunt naar knooppunt.

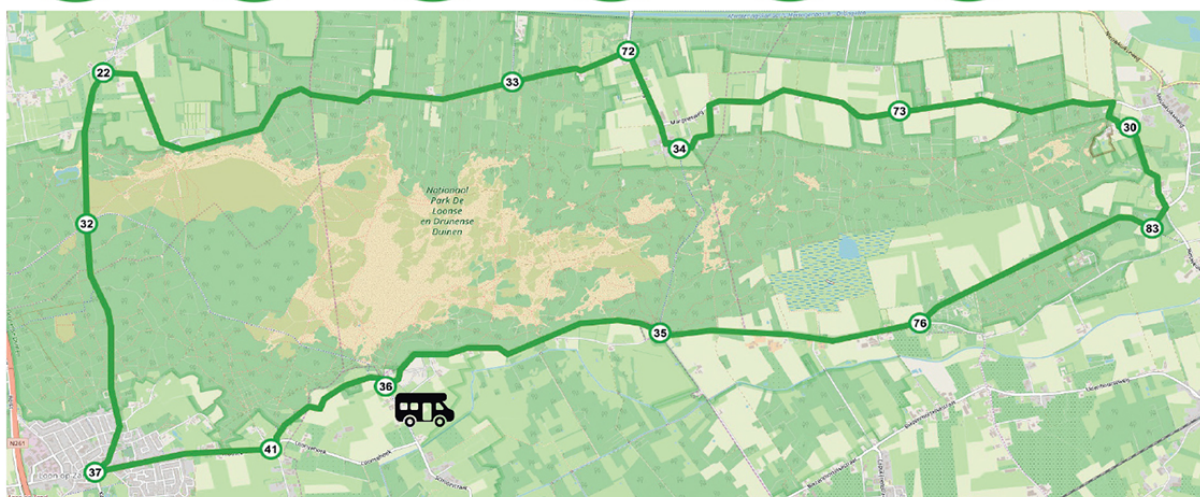
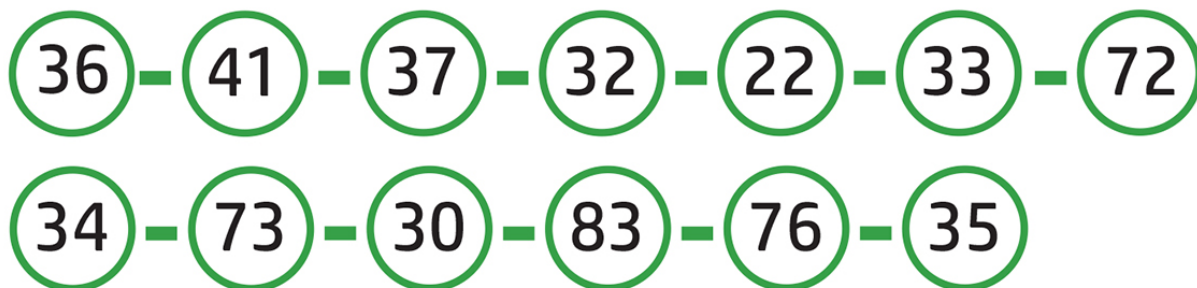
Een knooppunt ligt altijd op een kruising van fietspaden. Hier staat een informatiebord met het nummer van het knooppunt met vaak een duidelijke overzichtkaart van de omgeving erbij.

Hoe werkt dit boek?

In dit boek staan 50 mooie fietsknooppuntenroutes per provincie ingedeeld. De routekaartjes die je bij elke fietsroute aantreft, zijn bedoeld

om een indicatie van de route te geven. Ze zijn te klein om als echte routekaart te gebruiken. Als je een goede routekaart mee wilt nemen op de fiets, adviseren we je een speciale knooppuntenroutekaart van de ANWB te gebruiken.

Alle knooppunten staan in dit boek boven het kaartje vermeld. Om niet het hele boek mee te hoeven nemen is het handig om de nummers even over te schrijven of een foto te maken.



Overzicht camperplaatsen



Inhoud

Bij elke provincie is een overzichtskaart te vinden.



Balloo, Camping de
Balloohoeve

Borger, Camperplaats de
Nuuverstee

Drijber, Camping
de Stal

Ruinen, Camperplaats
Dwingelderveld



Landschap Drentsche Aa,
31,3 km

Boswachterij Exloo,
37,5 km

Een rustig stukje Drenthe,
24,5 km

Rondje Dwingelderveld,
31,9 km

Drenthe (pag.10)



Appelscha, Camperplaats
Appelscha

Kollum, Camperplaats Yn't
Paradyske

Nagele, Camperplaats
de Afslag

Terherne, Camping Us Wetter-
plaets

Workum, Camperplaats Familie
Abma

Zeewolde, Camping Landgoed de
Wielewaal



Rondje Drents-Friese Wold,
30,8 km

Friese polders bij Buitenpost,
34,9 km

Rondje in Flevoland bij Urk,
41,0 km

Rondje Sneekermeer,
38,2 km

Kleine Merentocht Friesland,
38,3 km

Rondje Horsterwold,
58,7 km

Flevoland en Friesland (pag.30)



Winnaar facebookactie 'mooiste camperplaatsen' - Ditty Jansen

Camperplaats

Dwingelderveld

Ruinen, Witteveen 2



Bosrijke omgeving

Met 19 ruime plaatsen in een bosrijke omgeving biedt Camperpark Dwingelderveld hele fijne camperplekken. Op de plaats zelf kun je water vullen, je toilet legen en vuil water dumpen. Voor het sanitair en overige voorzieningen kun je terecht op de camping die er naast ligt (op loopafstand). Samen met de broodjesservice maakt het deze plek tot een zeer comfortabele camperplek.

Lekker uit eten

Zin om lekker uit eten te gaan? Er is een goed restaurant op de camping, maar je kunt ook in Ruinen de pannenkoekenboerderij bezoeken. Hier bakken ze heel veel soorten lekkere pannenkoeken, maar de variant met Drentse boerenjongens is hier natuurlijk het meest passend en beslist het proberen waard!

Adres: Witteveen 2, 7963 RB Ruinen

Telefoonnummer: +31522471227

Website: www.dewiltzangh-ruinen.nl/camperpark

Camperplekken: 19 plaatsen

Geopend: 01 april - 01 november

Voorzieningen: lozen (water en toilet), water, stroom, toilet, douche en wifi

Activiteiten: fietsen, zwemmen, wandelen

Prijsindicatie: €13,50

Fietsroute

Rondje Dwingelderveld

Lhee - Spier - Ruinen



Afwisselend landschap

Ongetwijfeld zijn velen het met ons eens als we zeggen dat Nationaal Park Het Dwingelderveld een van de mooiste natuurparken van Nederland is. Dit natuurpark ligt midden in Drenthe tussen Ruinen en Dwingeloo en biedt een afwisselend landschap dat garant staat voor mooie wandel- en fietstochten. Glooiende heidevelden met vennetjes worden afgewisseld met groene weilanden en af en toe een stukje bos.

In alle rust genieten

Als je hier buiten het hoogseizoen of het weekend fietst kom je nauwelijks mensen tegen en kun je in alle rust genieten van de mooie Drentse natuur.

31,9 km



*Glooiende heidevelden,
bossen met vennetjes*



Knooppunten

Rondje Dwingelderveld



1 Ruiner schaapskooi

Als je vroeg vertrekt, kun je vanuit knooppunt 57 naar de Ruiner schaapskooi fietsen. Hier is een bezoekerscentrum waar vandaan een schaapskudde naar de hei vertrekt. Om 10.00 worden de schapen in mei en oktober naar het veld gebracht dus wees er op tijd bij.

2 Lhee

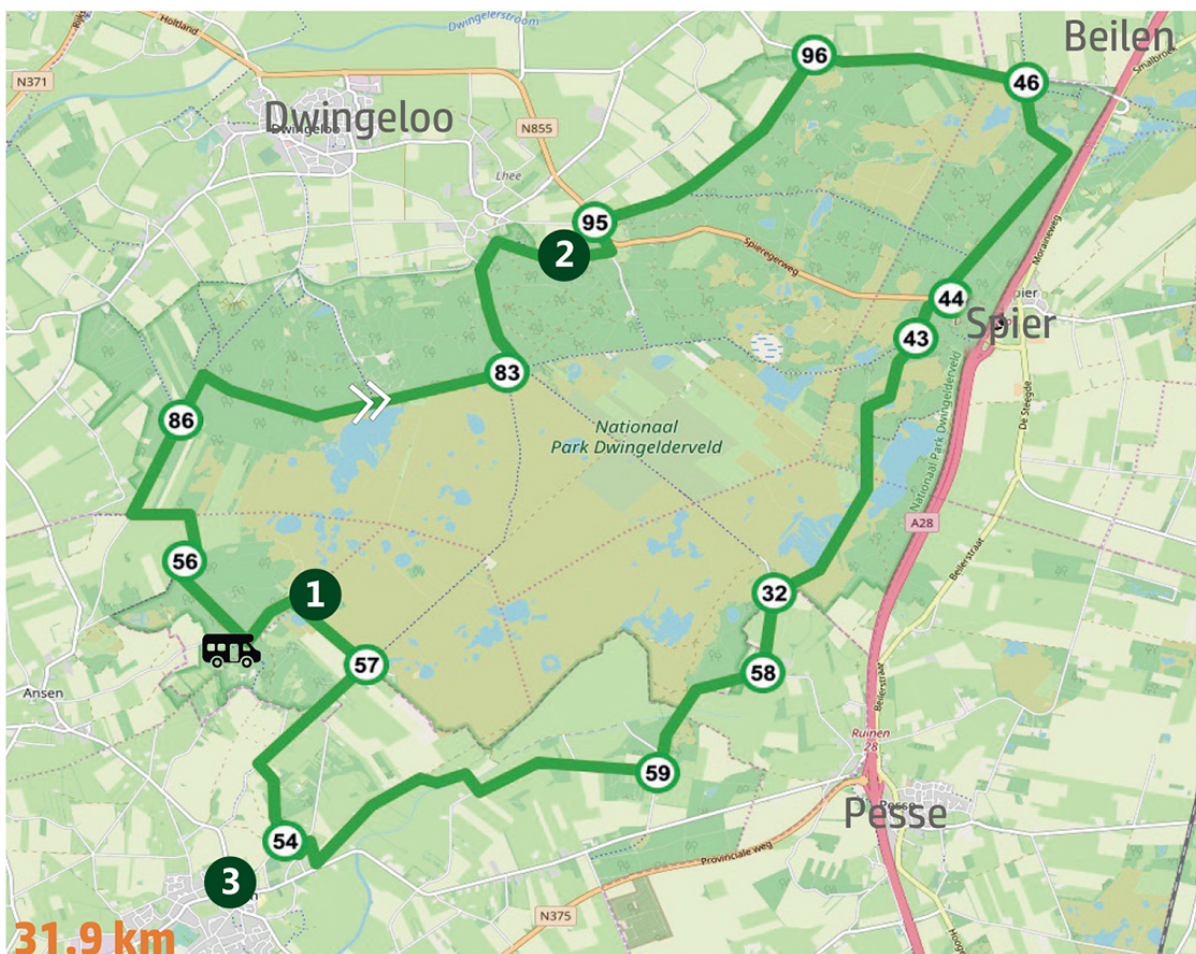

Lhee is een mooi oud esdorp met rietgedekte boerderijen. In de omgeving van Lhee zijn veel restanten gevonden van graven en gebruiksvoorwerpen van de hunebedbouwers. Op de brink stond vroeger een dorpschooltje uit 1782. In 1953 werd het afgebroken en weer opgebouwd in het Openluchtmuseum in Arnhem. Het schooltje had net als heel veel schooltjes in die tijd, slechts één lokaal, veldkeien op de vloer en een vuurplaats waar in de winter een vuur gestookt werd.

3 Ruinen

Ruinen is een gezellig brinkdorp met maar liefst twee bezienswaardige standbeelden, namelijk Bram de Ram en het beeld van Lammechien. Lammechien is het zusje van Bartje,



die onder andere beroemd werd door de televisieserie. Het standbeeld van Bram de Ram staat symbool voor de vele schaapskuddes die door de eeuwen heen over de velden rondom Ruinen hebben gezworven (en er dus nog steeds te vinden zijn!). In Ruinen is er gelegenheid om aan de Brink op een leuk terrasje lekker even bij te komen met een hapje of drankje.



Voor fietskaartadvies zie pagina 3.