

LANNOO'S AUTOBOEK USA





Niet voor niets gaan de Verenigde Staten door voor het land van de onbegrensde mogelijkheden, met metropolen in de overtreffende trap – New York, Chicago en Los Angeles – en adembenemende landschappen als de Rocky Mountains, de prairie van het middenwesten en de moerassen van Florida. *Lannoo's autobook USA* laat het land zien vanuit verschillende invalshoeken. Het eerste deel bevat 'de fascinerendste reisbestemmingen': steden, culturele monumenten en natuurmonumenten geordend per staat. In het tweede deel worden de vele nationale parken beschreven. Hoe je de VS kunt verkennen via de mythische highways, staat in het laatste deel, 'de mooiste reisroutes'.

Dankzij de ruim 800 foto's, plattegronden van de belangrijkste metropolen en een atlas van 32 pagina's, is *Lannoo's autobook USA* een combinatie van een fotoboek, reisgids en atlas die je een uniek overzicht biedt van de buitengewone verscheidenheid van dit grootse land.



Vorige pagina's: schoonheid met staartvin tegen een achtergrond van palmen in Florida; zicht op de opeengepakte wolkenkrabbers van Manhattan

met de art-decoparel Chrysler Building; droombeeld van het wilde Westen: Monument Valley met zijn eenzame rotsen in Arizona en Utah.

DE FASCINERENDSTE REISBESTEMMINGEN

NEW ENGLAND	14
Maine	16
New Hampshire	22
Vermont	24
Massachusetts	28
Boston	32
Rhode Island	34
Connecticut	38
OOSTKUST	42
New York State	44
New York	50
Pennsylvania	64
New Jersey	70
Delaware	72
Maryland	74
Washington, D.C.	76
ZUIDELIJKE STATEN	84
Virginia	86
West Virginia	92
North Carolina	94
South Carolina	96
Georgia	98
Kentucky	100
Tennessee	104
Alabama	108
Mississippi	110
Arkansas	112
Louisiana	114
New Orleans	117
HET ZUIDOOSTEN	120
Florida	122
Orlando	123
Miami	128
GROTE MEREN	138
Ohio	140
Michigan	142
Indiana	146
Illinois	148
Chicago	152
Wisconsin	156
Minnesota	158

HET MIDDENWESTEN

North Dakota	162
South Dakota	164
Nebraska	168
Iowa	170
Missouri	172
Kansas	174

ROCKY MOUNTAINS

Idaho	178
Montana	182
Wyoming	188
Utah	192
Colorado	202

HET ZUIDWESTEN

Arizona	214
New Mexico	228
Texas	234
Oklahoma	238

HET NOORDWESTEN

Washington State	244
Seattle	248
Oregon	252

HET WESTEN

Californië	256
San Francisco	258
Los Angeles	267
San Diego	271
Nevada	272
Las Vegas	273

ALASKA

Alaska	278
--------	-----

HAWAÏ

Hawaï	290
-------	-----

EILANDGEBIEDEN VAN DE VS

Puerto Rico	302
Maagdeneilanden	304
Guam	306
Noordelijke Marianen, Minor Outlying Islands	310

NATIONALE PARKEN

Kobuk Valley	314
Gates of the Arctic	314
Denali	316
Katmai	320
Lake Clark	322
Kenai Fjords	322
Wrangell-St. Elias	324
Glacier Bay	324
Olympic	326
North Cascades	330
Mount Rainier	332
Crater Lake	332
Redwood	334
Lassen Volcanic	334
Yosemite	336
Sequoia and Kings Canyon	340
Death Valley	344
Channel Island	348
Joshua Tree	350
Waterton-Glacier	352
Yellowstone	354
Grand Teton	358
Rocky Mountain	362
Great Basin	366
Arches	368
Canyonlands	372
Capitol Reef	376
Bryce Canyon	378
Zion	382
Grand Canyon	386
Petrified Forest	390
Saguaro	390
Mesa Verde	392
Carlsbad Caverns	394
Guadalupe Mountains	395
Big Bend	396
Theodore Roosevelt	398
Badlands	398
Wind Cave	400
Voyageurs	400
Black Canyon of Gunnison	402
Great Sand Dunes	402
Isle Royale	404
Acadia	404
Shenandoah	406
Mammoth Cave	410
Hot Springs	412

Great Smoky Mountains	414
Everglades	416
Biscayne	420
Dry Tortugas	420
Virgin Islands	422
Haleakala	424
Hawaii Volcanoes	426
American Samoa	428

DE MOOISTE REISROUTES

Route 1:	432
Over de Alaska Highway naar het hoge noorden	
Route 2:	434
Op de Panamericana van Brits-Columbia naar New Mexico	
Route 3:	438
<i>The American Way of Life</i> tussen de kust van de Stille Oceaan en de Sierra Nevada	
Route 4:	442
Het wilde Westen – canyons, cowboys en cactussen	
Route 5:	448
Route 66 – Amerikaanse mythe	
Route 6:	452
Van het Bass Harbour Lighthouse in Maine naar het Cape Lookout Lighthouse in Maryland	
Route 7:	456
Florida – tussen de Atlantische Oceaan en de Golf van Mexico	
Route 8:	458
Mississippi – Mark Twain achterna	
Route 9:	462
Droomstranden, tropische bloemen en vulkanen – van Big Island naar Kauai	

REISATLAS USA	464
PLAATSNAMENREGISTER	495

FOTOVERANTWOORDING, IMPRESSUM	510
--------------------------------------	-----

In dit deel staan negen reisroutes die je door de adembenemende natuur en de fascinerendste metropolen van het land der onbegrensde mogelijkheden loodsen. Je ervaart de weidsheid van de VS aan den lijve op fantastische wegen zoals Route 66 en California State Route 1, van Alaska tot de Golf van Mexico, van de oostkust tot de westkust, langs de Mississippi en bij het eilandhoppjen op Hawaï. Op de onderstaande overzichtskaart zie je in één oogopslag het verloop van alle tochten.

De teksten bij elke tocht geven een overzicht van de route en bevatten informatie over de regio's en staten die je aandoet, en over hun landschappelijke, historische en culturele bijzonderheden. Als aanvulling op de tekst zijn er gedetailleerde routekaarten waar het traject op staat, alsmede de belangrijkste plaatsen en bezienswaardigheden. Hoofdroute en extra uitstapjes zijn in kleur aangegeven, pictogrammen (zie hieronder) geven de belangrijkste trekpleisters aan. Bijzondere bestem-



mingen krijgen met kleurenfoto's en informatieve tekstjes rondom de kaart extra aandacht. De haltes op de route zijn voorzien van nummers; dat vergemakkelijkt de oriëntatie en planning. Bovendien staan de rijrichting en het begin- en eindpunt aangegeven.



Prachtige natuurlandschappen en natuurmonumenten

- Berglandschap
- Rotslandschap
- Kloof/canyon
- Uitgedoofde vulkaan
- Actieve vulkaan
- Geiser
- Grot
- Gletsjer
- Rivierlandschap
- Waterval/stroomversnelling
- Merenlandschap
- Woestijnlandschap
- Natuurpark
- Nationaal park (landschap)
- Nationaal park (fauna)
- Nationaal park (cultuur)
- Wildreservaat
- Walvisobservatie
- Dierentuin/safari park
- Kustlandschap

- Strand
- Eiland
- Onderwaterreservaat

Prachtige metropolen, culturele monumenten en evenementen

- Prehistorische rotstekeningen
- Christelijke cultuurplaats
- Boeddhistische cultuurplaats
- Cultuurplaats van inheemse volkeren
- Indianenreservaat
- Pueblocultuur
- Cultuurplaats van de indianen
- Historisch stadsbeeld
- Imposante skyline
- Burcht/vesting/citadel
- Paleis/kasteel
- Technisch/industriel monument
- Stuwdam
- Bezienswaardige vuurtoren
- Grafmonument
- Slagveld

- Monument
- Gedenkteken
- Ruimtestation
- Markt
- Museum
- Olympische Spelen

Sport en vrije tijd

- Circuit
- Paardensport
- Zeilen
- Duiken
- Windsurfen
- Surfen
- Kanoën/rafting
- Zeehaven
- Vissen op zee
- Badplaats
- Minerale bronnen/thermen
- Pretpark
- Casino
- Hill resort

New York State

De legendarische brug overspant de East River en verbindt Manhattan en Brooklyn. Na zeventien jaar bouwen werd ze in mei 1883 ingehuldigd. Zonder ophitening is ze 1052, mét 1825 meter lang. Al op de eerste dag dat ze



in gebruik werd genomen, staken 150.000 mensen de brug over. Om de sceptische tijdgenoten van de stabiliteit van het bouwwerk te overtuigen stuurde het circus Barnum een troep olifanten over de brug. Verant-

woordelijk voor de plannen van de Brooklyn Bridge was de Duitse architect John August Roebling, die vrij snel na aanvang van de bouw verongelukte. Zijn zoon Washington en diens vrouw Emily hielden vanaf toen toe-

zicht op het verdere verloop van de werkzaamheden. De Brooklyn Bridge was de eerste hangbrug met stalen kabels; in totaal werd 24.000 kilometer kabel gebruikt. De legendarische brug groeide uit tot een

embleem van New York en werd net als het Vrijheidsbeeld een symbool van de *American dream*.



New York

'New York is Amerika niet', beweren Amerikanen terecht over de enige echte wereldstad die die naam waardig is. 'New York is een continent op zich.'

New York City, zowel de grootste stad van de staat als van de VS, bestaat uit Manhattan, Brooklyn, Queens, The Bronx en Staten Island en overweldigt bezoekers met een stroom van indrukken. New York – dat is het Vrijheidsbeeld, Empire State Building, Chrysler Building en Brooklyn Bridge, dat is Broadway, Fifth Avenue en de sloppenwijken in de Bronx. New York is de hoofdstad van de westerse wereld. Hier wonen zwarten en blanken, maar ook Chinezen. Het is een smeltkroes, in elk geval wat de immigranten betreft, die zich hebben aangepast en nog nauwelijks van de Amerikanen te onderscheiden

de politiesirenes en claxonneren de taxi's. Kantoorgebouwen lijken de wolken te willen aanraken. Toch zijn de mensen nader tot elkaar gekomen. De aanslagen van 11 september 2001 hebben New York verenigd en een nieuwe motivatie geschonken: die van een stad die zich niet zal laten kisten. Aanraders: *Broadway loopt van Battery in het zuiden van Manhattan tot Yonkers en Albany in Uptown New York. De straat is de slagader van de metropool – in het Financial District in het zuiden, maar vooral in de theaterwijk bij Times Square. *Central Park, de groene oase van de wereldstad, strekt zich uit



Aan de zuidpunt van Manhattan verdringen zich de wolkenkrabbers.

zijn. Veel etnische groepen hebben echter hun eigenheid bewaard – Italianen en Chinezen leven in respectievelijk Little Italy en Chinatown op bijna dezelfde wijze als in respectievelijk Palermo en Peking. Daar zie je nog groentewinkels en kletsende huisvrouwen voor de etalages, in de Chinese wijk bespeur je pagodedaken en opschriften in Chinese karakters. New York trekt zich terug in zijn *villages* en creëert zijn eigen wereldjes in buurten zoals TriBeCa, SoHo, Chelsea en Greenwich Village. Maar in Midtown en op de avenues heerst chaos, loeien

van 59th tot 110th Street en beslaat 340 hectare. William Cullen Bryant liet het park aanleggen op braakliggend terrein, de landschapsarchitecten Frederic Olmsted en Calvert Vaux bedachten de landelijke idylle als een contrast met de zee van wolkenkrabbers. The Mall, een laan met iepen erlangen, begint bij de reusachtige weide Sheep Meadow. Would-be predikanten, jongeren die met een bal spelen, picknickende gezinnen en mislukte variétéartiesten vormen er een bont gezelschap. Het *Rockefeller Center, gebouwd in 1930, is een reusachtig

Alabama



Alabama

Oppervlakte:

135.775 km²

Hoogste berg:

Cheaha Mountain (734 meter)

Oudste wijk:

Washington County

Bevolking:

4,7 miljoen inwoners

Hoofdstad:

Montgomery (200.000 inwoners)

Tijdzone:

Central time

Ligging en landschap

De Amerikaanse staat Alabama strekt zich uit van het Cumberland Plateau en de beboste hellingen in het noorden tot de heerlijke stranden aan de Golf van Mexico en in de schilderachtige Mobile Bay.

Culturele centra

* **Birmingham** De vroegere industriestad staat als geen andere metropool symbool voor de vertwijfelde strijd van de zwarten voor gelijke rechten. Hoewel Martin Luther King en de meeste zwarten vreedzaam protesteerden, trad de politie met honden en waterkanonnen hardhandig op tegen de demonstranten – ook tegen vrouwen en kinderen. Later bleek dat het gros van de politie en FBI onder één hoedje speelden met de beruchte Ku-Klux-Klan. De gruwelijke beelden gingen de wereld rond en creëerden een nieuw bewustzijn dat zelfs conservatieve Amerikanen aan het denken zette. Nadat Martin Luther King in Washington D.C zijn beroemde redevoering *I Have A Dream* had gehouden, werd een nieuwe wet aangenomen die de rassenscheiding ophief. In het ***Birmingham Civil Rights Institute komt de bloedige vrijheidsstrijd van de Afro-Amerikaanse bevolking opnieuw tot



Een tocht langs de kust van Alabama heeft een heel eigen charme: bezienswaardig is vooral de historische oude stad van Mobile met voorname huizen uit de grote tijd van het zuiden. In de buurt van de stad

zijn er feeëriekke dorpen, woestekustlandschappen en exclusieve resorthotels. Bayou La Batre is de heimat van de garnalenvissers, op Dauphin Island vind je nog verlaten stranden, Fairhope is een plaatsje met

boetieks en antiekwinkels. Via Highway 50 bereik je Biloxi, een soort mini-Las Vegas aan de kust van Alabama. De kuststrook tussen Mobile Bay en de grens van Florida is met zijn stranden en romantische dui-

nen bijzonder verleidelijk. Toch kwam de streek de verwoestingen die de orkaan Katrina in 2005 aan kuststeden en stranden aanrichtte maar langzaam te boven.



leven in historische beelden en verslagen. In het *Kelly Ingram Park, waar afgerichte honden onschuldige kinderen aanvielen, herinneren zilveren beelden aan de confrontatie. Ook het *Birmingham Museum of Art besteedt aandacht aan de geschiedenis van de zwarten.

* **Selma** Het dromerige plaatsje aan de Alabama River was eveneens het toneel van een bloedige aanvaring tijdens de vrijheidsstrijd onder Martin Luther King: op 7 maart 1965 werd bij de Edmund Pettus Bridge een vredesmars van zwarten en blanken met brutaal geweld uiteengeslagen. Enkele weken later deden Martin Luther King en zijn aanhangers de mars naar Montgomery over. In het *National Voting Rights Museum zie je alles over

deze historische gebeurtenis.

* **Montgomery** Sinds 1846 wappert de vlag van Alabama aan het regeringsgebouw van Montgomery. Aan het begin van de burgeroorlog was dit de hoofdstad van de Geconfedereerde Staten van Amerika. Daaraan herinnert het *First White House of the Confederacy. De stad speelde een doorslaggevende rol in de vrijheidsstrijd van de Afro-Amerikanen. In 1956 weigerde Rosa Parks haar plaats in de bus af te staan aan een blanke en vloog daarvoor de gevangenis in. De busboycot die daarop volgde en waarin Martin Luther King zich niet onbetuigd liet, leidde tot een eerste succesje in de strijd voor gelijke burgerrechten. De boycot leidde ertoe dat de stad Montgomery rassenscheiding in

het openbaar vervoer afschafte. Martin Luther King ontpopte zich tot de leider van de nieuwe beweging. Het *Civil Rights Memorial herinnert aan die woelige tijd.

** **Mobile** De aantrekkelijke havenstad werd in 1702 gesticht door Fransen en wordt omschreven als 'New Orleans in het klein'. Tijdens het traditionele carnaval van Mobile viert men Mardi Gras – vette dinsdag. In het *Mardi Gras Cottage Museum wordt de geschiedenis van het carnaval in de zuidelijke staten aanschouwelijk gemaakt. Voor Mobile Bay staat het Fort Conde, ooit een Frans militair steunpunt.

Natuurlandschappen en -monumenten

** **Bellingrath Gardens and Home** Het mooiste tuinlandschap van het Amerikaanse zuiden vind je aan de Fowl River bij Mobile: op het ongeveer 26 hectare grote domein van de familie Bellingrath bloeien azalea's, rozen, hibiscus, chrysanten en camelia's.

* **Russel Cave National Monument** De Russell Cave ligt in het noordoosten van Alabama en is een van de uitgestrektste grotten van de staat. Archeologische vondsten tonen aan dat hier prehistorische indianen leefden.

Sfeervol verlicht is het State Capitol van Montgomery (links). Boven: victoriaanse villa in Mobile.

Florida



Het werk van de Amerikaanse ruimtevaartorganisatie NASA op de ruimtevaartbasis Cape Canaveral kan ook in de decennia na de maanlanding van 21 juli 1969 rekenen op grote belangstelling van de toeristen in Florida. Drie



Florida

Oppervlakte:

170.304 km²

Langste rivier:

St. John's River (499 kilometer)

Grootste meer:

Lake Okeechobee (1813 km²)

Oudste stad van de VS:

St. Augustine

Bevolking:

18,5 miljoen inwoners

Hoofdstad:

Tallahassee (175.000 inwoners)

Tijdzone:

Eastern time

wordt bepaald door een groot bosgebied.

Oostkust

De oostkust van Florida is dichtbevolkt, steden gaan er naadloos in elkaar over.

Culturele centra

* **Jacksonville** De stad in het uiterste noordoosten van Florida zag het levenslicht in 1822 op de plaats van het oude Fort Carolin. Tegenwoordig is de havenstad een belangrijke omslagplaats voor de handel met Zuid-Amerika en steunpunt van de Amerikaanse marine.

** **Orlando** Zie blz. 123.

* **Cape Canaveral** Op 1 oktober 1958 werd de NASA (National Aeronautics and Space Administration) gesticht, een organisatie voor ruimteonderzoek voor vreedzame doeleinden. Datzelfde jaar werd de Explorer I gelanceerd, de eerste Amerikaanse satelliet. Al gauw cirkelden ook de eerste bemande capsules om de aarde, de Mercury en Gemini. De Apollo 11, de eerste vlucht naar de maan, vertrok van bij Complex 39 op *Merritt Island (Kennedy Space Center) bij Cape Canaveral. De maidentrip van



Flagler College in St. Augustine met Spaanse flair

de spaceshuttle op 12 april 1981 leidde een nieuw ruimtevaart-tijdperk in.

*** **St. Augustine** In 1565 liet don Pedro Menéndez de Avilés de stad bouwen in opdracht van koning Filips II. De Spanjaarden bouwen de **Castillo de San Marcos in 1672 ter bescherming van St. Augustine. De citadel is nog steeds te bezichtigen. St. Augustine betitelt zichzelf trots als 'oudste stad van de VS' en trekt toeristen aan die in de smalle straten het verleden opsnuiven.

* **Boca Raton** De chique stad tussen Miami en Palm Beach is

populair bij duikers en andere watersportliefhebbers. Ze herbergt enkele van de exclusiefste woonwijken en grands hotels van de oostkust. Haar exclusieve karakter dankt de stad aan de architect Addison Mizner, die zich liet inspireren door de prachtige gebouwen aan de Côte d'Azur en die *The Cloister Inn, een indrukwekkend grand hotel, liet bouwen.

Kenmerk van Jacksonville: de prachtige kobaltblauwe Main Street Bridge over St. John's River

Ligging en landschap

Florida ligt in het uiterste zuidoosten van de VS. In het westen wordt de staat begrensd door de Golf van Mexico, in het oosten door de Atlantische Oceaan. Typerend voor het noorden is het glooiende heuvellandschap, voor het zuiden zijn dat de moerasgebieden van de Everglades en Keys, de eilanden. De flora en fauna lijken op die in de Caraïben. Het noordwesten van Florida, de Panhandle, staat bekend om zijn witte stranden. Het midden van Florida

miljoen bezoekers per jaar ontvangt het Kennedy Space Center (links controlekamer, rechts een astronaut), gelegen op Merritt Island tussen het vasteland ter hoogte van Orlando en het eigenlijke Cape Canaveral.

Tijdens de busronddrit krijg je het Visitor Complex te zien, waar je via de NASA-Causeway naartoe rijdt. Veel andere delen van het terrein worden tijdens de rondleiding ook bezocht. In de Rocket

Garden zijn de belangrijkste raketmodellen te zien, inclusief de 112 meter lange Saturnus V; je kunt een kijkje nemen in een waarheidsgetrouwe replica van de spaceshuttle. Andere haltes tijdens de bezichtiging zijn het

Launch Status Center bij de lanceringsplatforms, het Apollo/Saturnus V Center, waar de lancering van een raket wordt gesimuleerd, en het Space Station Center.



Orlando

Of hoe een stad zich ontpopte tot een reusachtig pretpark

Natuurlijk dankt Orlando, de grootste stad in Midden-Florida, zijn opmars aan de muis. Disney zorgde voor welvaart in de toen ingedommelde stad. Alleen al de bouw van de infrastructuur, hotels, restaurants, snelwegen en wegen leverde duizenden nieuwe arbeidsplaatsen en een ongekende impuls op. In het zog van Walt Disney World vestigden zich ook andere preten- en themaparken in Orlando en omgeving: Universal Studios en Sea World.

Langs de International Drive verrees een mini-Las Vegas met kartingbanen, kleine pretparken, fabriekswinkels en souvenirshops. Dat had in 1838 niemand voor mogelijk gehouden. In dat jaar richtte het Amerikaanse leger Fort Gatlin op,



Fontein in Lake Eola

vanwaar troepen naar de opstandige Seminoles in de moerassen werden gestuurd. In 1840 ontstond vlakbij een klein gehucht met de naam Orlando City. Pas in de 20ste eeuw ontpopte Orlando zich tot een belangrijk handelscentrum. Vanwege de gunstige ligging liet Disney er zijn oog op vallen voor zijn pretpark Walt Disney World. Met de naam Orlando eert men trouwens een soldaat die tijdens de indianenopstanden zijn eenheid redde.

Rodeo is in het Amerikaanse westen en zuidwesten een volkssport die meer toeschouwers lokt dan veel voetbal- en baseballwedstrijden. Moedige cowboys bestijgen er wilde paarden of stieren en moeten

acht seconden in het zadel zien te blijven. Houding en agressiviteit van de ruiter worden beoordeeld. Elke rodeo begint met de feestelijke optocht van alle deelnemers en het nationale volks-

lied; ook de knappe *rodeo queen* laat zich op de meeste evenementen zien en wuift naar de toeschouwers. Tijdens het voorprogramma treden bekende countryartiesten op. Rodeo-clowns verdrijven de tijd, maar



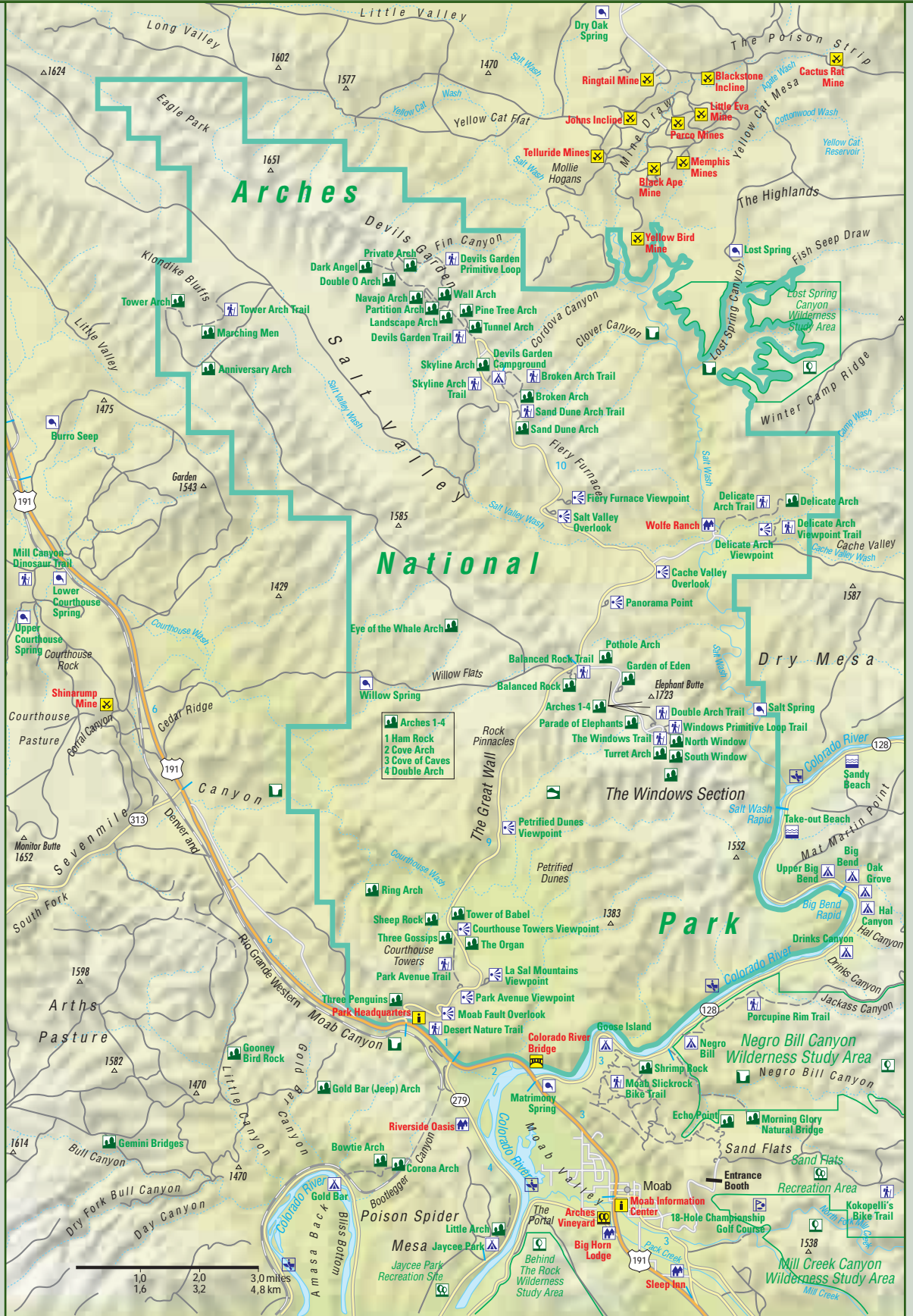
hebben ook de gevaarlijke taak de stier af te leiden wanneer de ruiter van de rug van het dier is gesprongen of gevallen. Bij het *calf roping* rijden twee cowboys achter een kalf dat ze met de lasso moeten vangen en aan de

poten vastbinden – wie de klus het snelst klaart, is de winnaar. De paarden zijn heel intelligent en ook de runderen weten dat ze de lasso beter kunnen vermijden en zo snel mogelijk in hun box moeten lopen. Rodeo's vin-

den zowel in de openlucht als in hallen plaats. Tijdens de beslissende laatste rodeo in Las Vegas huldigt men de kampioenen van het jaar. Ook cowgirls wagen zich intussen op ongezadelde paarden en wilde stieren. Bij

barrel racing treden alleen cowgirls aan. Ze rijden er tegen de klok: de meisjes moeten zo snel mogelijk om vaten heen rijden.





- Arches 1-4
- 1 Ham Rock
- 2 Cove Arch
- 3 Cove of Caves
- 4 Double Arch

0 1.0 2.0 3.0 miles
0 1.6 3.2 4.8 km



Arches

Het Arches National Park op het Colorado Plateau in het oosten van Utah is een uniek geheel van meer dan tweeduizend natuurlijke bogen, ontelbare zuilen, champignonrotsen, balancerende rotsblokken, rotsslammellen en doorkijkjes die op ramen lijken. De bizarre vormen ontstonden in de loop van 300 miljoen jaar door de verwerking van zandsteenformaties met een verschillende hardheid. In 1929 werd het ongeveer 300 km²



De geërodeerde rotsformaties Turret Arch (boven) en West Window (onder)

grote gebied een nationaal monument, in 1971 een nationaal park.

Via de Arches Scenic Drive en wandelpaden zijn de belangrijkste bezienswaardigheden goed bereikbaar. Bij het uitkijkpunt Courthouse Towers Viewpoint vlak bij de weg zie je de formaties Three Gossips, The Organ en Tower of Babel. Te voet kun je attracties als de Balanced Rock, North Window, Devil's Garden, Delicate Arch en Landscape Arch gaan bewonderen.

De Balanced Rock lijkt te balanceren op de smalle ondergrond. De basis ervan is sterker geërodeerd dan de bovenlaag.

De bekendste en spectaculairste van de duizenden rotsformaties in het Arches National Park (rechts) is de Delicate Arch (grote foto). Je komt er via de Delicate Arch Trail, die begint bij de

Scenic Park Drive. De ongeveer 15 meter hoge natuurlijke boog ontstond door de droge erosie van diepere gelegen, zachtere zandsteenlagen.





Tussen de Atlantische Oceaan in het oosten en de Appalachen in het westen strekt zich een vrij smalle kustvlakte uit. Hier aan de oostkust rijgen de steden zich aaneen en vormen een reusachtig conglomeraat, ook 'Boswash' (Boston tot Washington)

genoemd. De oostkust was altijd al een toegangspoort voor de miljoenen immigranten tot hun Amerikaanse droom. Ondanks de grote bevolkingsdichtheid zijn er in de regio nog verlaten landschappen te ontdekken.



De 'stad die nooit slaapt': New York City met de indrukwekkende skyline van Manhattan. Links op de foto Empire State Building.



Typisch voor New England: landtong met vuurtoren

Dat hadden de Pilgrim Fathers nooit kunnen bevroeden toen ze in 1620 op de Plymouth Rock in het huidige Massachusetts van boord van de Mayflower gingen: dat ze de kiem zaaiden voor de nu machtigste mogendheid op aarde, de Verenigde Staten van Amerika. Wat ze aantroffen, was een nagenoeg ongerepte natuur met hier en daar wat indianendorpen. Nu is de Atlantische kust van de VS niet alleen boeiend door de bruisende miljoenensteden en de politieke en economische

machtscentra, maar ook door de stille en eenzaamheid van een idyllische natuur. Het berglandschap van de Appalachen, die zich vanaf New England door de staten aan de oostkust zuidwaarts uitstrekken, vormt op enkele delen van het Appalachian Trail een serieuze uitdaging voor trekkers. De stranden in de buurt van de metropolen zijn druk, maar wat verderop kilometers lang eenzaam en verlaten. Ze nodigen ertoe uit je gedachten de vrije loop te laten. Zo krijg je ook een idee

van de moed van die eerste kolonisten die zich op hun niet al te zeevaardige schuilen op de oceaan waagden.

De sporen van de geschiedenis zijn op veel plaatsen aan de Atlantische kust te volgen: van Plymouth Rock, waar de Pilgrim Fathers aan wal gingen, via Salem, waar de heksenvervolgingen plaatsvonden waarover de auteur Arthur Miller (*Heksenjacht*) zo indringend heeft geschreven, tot Boston, waar de opstand tegen Engeland ontkiemde.

In Philadelphia werd de onafhankelijkheidsverklaring voorgelezen. Williamsburg oogt als een geïllustreerd geschiedenisboek wanneer de acteurs in historische kostuums door de straten wandelen. In het oosten van de VS bevindt zich ook het politieke zenuwcentrum van de supermacht: in Washington D.C. – met het Witte Huis, het Capitool en het Pentagon – worden historische beslissingen genomen.

En dan is er natuurlijk nog de stad die voor velen de belichaming is van de *American dream: the city that never sleeps, the big apple* – New York aan de Hudson East River. Een smeltkroes van mensen met verschillende moedertaal, huidskleur en religie, een winkelparadijs met de meest exclusieve shops voor stervelingen met een goedgevulde portemonnee, een cultureel centrum met theaters en musea van wereldfaam – kortom: een waarlijk kosmopolitische metropool die iedere toerist biologeert.



Nantucket Island Het eiland dankte zijn 18de- en 19de-eeuwse rijkdom aan de walvisvangst – inlichtingen in het museum.



Boston Met de Boston Tea Party begon de opstand van de kolonie tegen het Engelse vaderland. Nog steeds stuit je in veel wijken van Boston op sporen uit het verleden. De stad telt belangrijke onderzoeks- en onderwijsinstellingen – onder meer Harvard University en het MIT.



New York Op Times Square klopt het hart van de miljoenenstad. Elk jaar verzamelen zich op oudejaarsavond duizenden mensen op het plein om samen af te tellen naar het nieuwe jaar. Indrukwekkend verheffen zich in het hart van Downtown Manhattan de wolkenkrabbers.



Philadelphia Hier werd ooit de onafhankelijkheid van de VS afgekondigd en de grondwet opgesteld. Nu is de miljoenenstad een belangrijk handelscentrum.



Washington De hoofdstad van de VS is met het Witte Huis, Capitool en Pentagon – de zetel van het ministerie van Landsverdediging – het politieke zenuwcentrum.

Shenandoah National Park Door het park loopt een deel van de Appalachian Trail, die zich uitstrekt tussen Maine en Georgia.



Monticello De classicistische herenwoning in Palladiostijl was het huis van Thomas Jefferson, de derde president van de VS.



Richmond De massieve granieten bouw werd opgetrokken in 1894 en diende lang als stadhuis van de hoofdstad van Virginia.



Acadia National Park Het nationale park op Mount Desert Island in Maine charmeert met vuurtorens en een indrukwekkende rotskust.

Bath In de traditierijke havenstad met zijn scheepswerven informeren het Maine Maritime Museum en de Bath Iron Works over de geschiedenis van de scheepvaart en scheepsbouw.




Martha's Vineyard Het eiland met als hoofdplaats Vineyard Haven is een geliefde zomerverblijfplaats van de New Yorkse elite.



Atlantic City De tegenhanger van Las Vegas ligt op een eiland en lokt met het vooruitzicht op winst en spectaculaire shows. Aantrekkelijk is de oeverpromenade aan de Stille Oceaan.



Cape Hatteras Lighthouse Al meer dan een eeuw waarschuwt de hoogste vuurtoren van de VS schepen voor de ondiepe wateren bij Cape Hatteras.



Williamsburg Veel oudere gebouwen, zoals de gouverneurswoning (1706-1722), zijn stenen getuigen van het koloniale verleden van het stadje.

Cape Lookout Boven het diepe water van de Core Sound verheft zich de in 1859 gebouwde, 51 meter hoge vuurtoren van de Cape Lookout. Opmerkelijk is het ongewone patroon: zwarte ruiten op een witte achtergrond.

Crescent City 38 mi

Medford 63 mi
Eugene 219 mi
Portland 320 mi

Lakeview 15 mi
Burns 156 mi

Burns Junction 54 mi
Ontario 192 mi
Boise 227 mi



45.0	90.0	135.0	180.0
28.0	55.9	83.9	111.8

120° 116°



Ensenada 56 km El Chino 99 km San Luis Rio Colorado 4 km
 La Paz 1435 km San Felipe 153 km Sonoyta 204 km
 Hermosillo 627 km

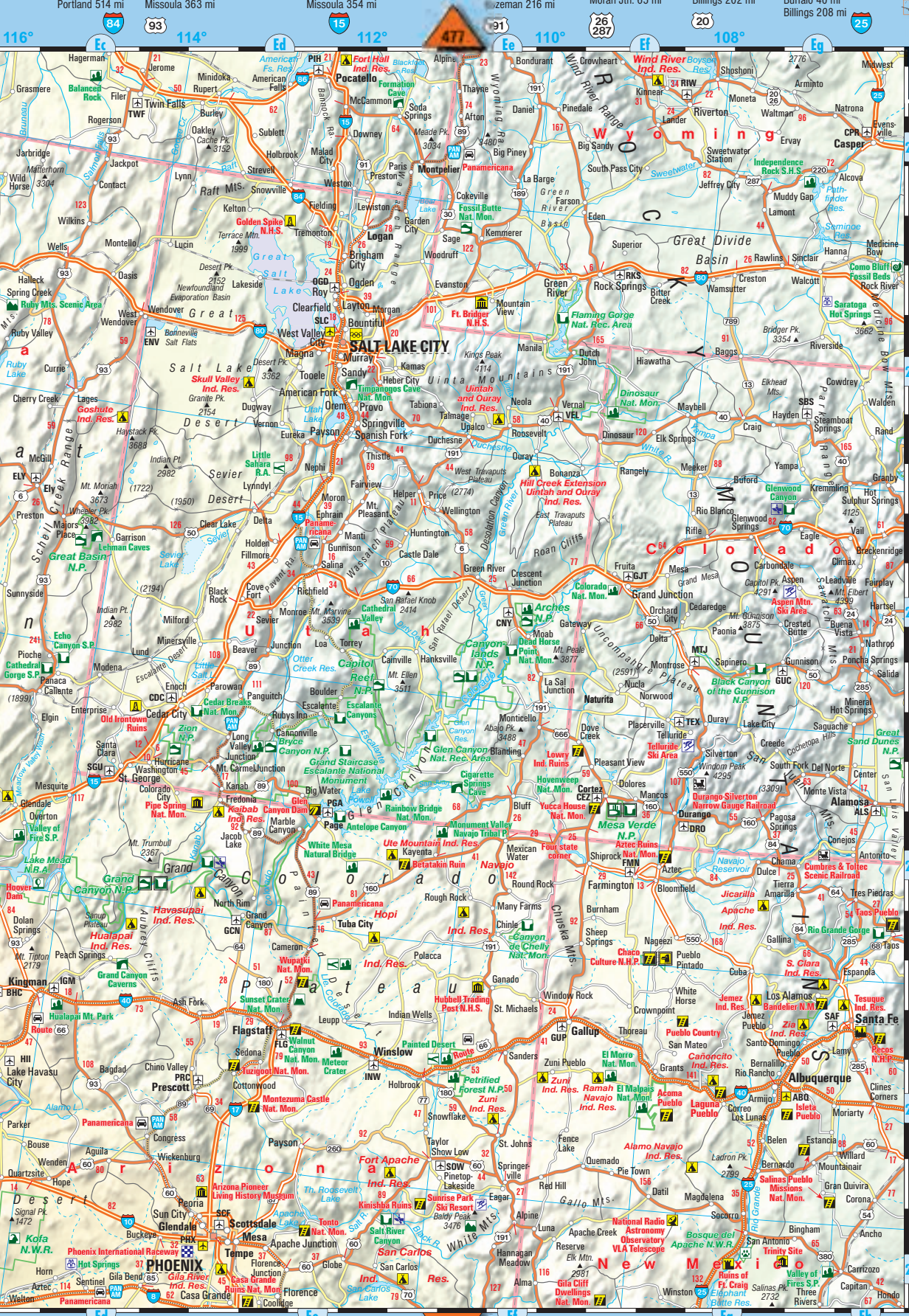
Mountain Home 45 mi
Boise 86 mi
Portland 514 mi

Shoshone 2 mi
Arco 85 mi
Missoula 363 mi

Blackfoot 3 mi
Idaho Falls 29 mi
Missoula 354 mi

Hoback Junction 9 mi
Moran Junction 52 mi
Moran Jtn. 65 mi

Billings 202 mi
Buffalo 40 mi
Billings 208 mi



Cheyenne 156 mi
Denver 248 mi

Laramie 8 mi
Cheyenne 59 mi
Denver 151 mi

Empire 3 mi
Denver 39 mi

Denver 59 mi

Colorado Springs 61 mi

Walsburg 48 mi
Pueblo 98 mi

Raton 89 mi
Pueblo 206 mi

Springer 85 mi
Pueblo 240 mi

Santa Rosa 38 mi
Amarillo 206 mi

Farwell 11 mi
Lubbock 102 mi

Tucson 63 mi
El Paso 358 mi

Safford 17 mi
El Paso 254 mi

Safford 63 mi
Phoenix 216 mi

Silver City 37 mi
Deming 89 mi
El Paso 192 mi

Las Cruces 73 mi
El Paso 112 mi

Alamogordo 33 mi
El Paso 120 mi

