

ZUIDWEST-USA

van reizigers voor reizigers



ZUIDWEST-USA

De wereld houdt niet op met draaien. Een wereldreiziger is de eerste om dat te beamen. Hoewel men geen inspanningen gespaard heeft om al de gegevens in deze gids uitgebreid te testen en te actualiseren, is het niet uitgesloten dat je ter plaatse vaststelt dat bepaalde gegevens in deze gids toch al opnieuw gewijzigd zijn. Veel adressen en suggesties in de Trotters zijn bovendien wat 'fragiel', juist omdat ze zo sympathiek en verrassend zijn. We zouden het daarom bijzonder op prijs stellen als je ons op de hoogte brengt van eventuele wijzigingen, zodat we de eerstvolgende herdruk op een correcte manier kunnen aanpassen. Dank bij voorbaat. Ons adres:

TROTTER

Uitgeverij Lannoo
Kasteelstraat 97
B-8700 Tielt

Uitgeverij Terra Lannoo
Postbus 97
NL-3990 DB Houten

E-MAIL: TROTTER@LANNOO.BE

WWW.TROTTERCLUB.COM

De prijscategorieën die in de Trottergidsen worden gebruikt, zijn steeds afgestemd op het land. Als je in een goedkoop hotelletje ongeveer € 25 betaalt, behoort een hotel waar je € 75 neertelt uiteraard tot de dure prijsklasse. De uitgever kan niet aansprakelijk worden gesteld voor eventuele fouten of de gevolgen ervan.

VERTALING Loes Berkhout en Liesbet Coppens; 2018 Imago Mediabuilders

REISINFORMATIE VLAANDEREN EN NEDERLAND Wegwijzer, Brugge

OMSLAGONTWERP Studio Jan de Boer / Helga Bontinck

ONTWERP BINNENWERK Imago Mediabuilders

OMSLAGFOTO Shutterstock / silky

OORSPRONKELIJKE TITEL Le Routard – Parcs nationaux de l'Ouest américain

OORSPRONKELIJKE UITGEVER Hachette, Paris

DIRECTEUR VAN DE REEKS EN AUTEUR Philippe Gloaguen

STICHTERS Philippe Gloaguen en Michel Duval

ADJUNCT-REDACTEUR Benoît Lucchini en Amanda Keravel

REDACTEUR Olivier Page, Véronique de Chardon, Isabelle Al Subaihi, Anne-Caroline Dumas, André Poncelet, Marie Burin des Rozières, Thierry Brouard, Géraldine Lemauf-Beauvois, Anne Poinsoot, Mathilde de Boisgrollier, Alain Pallier en Fiona Debrabander

© Hachette (alle rechten voor vertaling, reproductie en bewerking gereserveerd voor alle landen),
Uitgeverij Lannoo nv, Tielt, 2018

© Cartografie Hachette Tourisme

WWW.LANNOO.COM

D/2018/45/512 - ISBN 978 94 014 4965 6 - NUR 513

Niets uit deze uitgave mag worden verveelvoudigd en/of openbaar gemaakt door middel van druk, fotokopie, microfilm of op welke wijze ook zonder voorafgaande schriftelijke toestemming van de uitgever.

HOE GEBRUIK JE DEZE GIDS?

Op deze pagina's zetten we de toeristische highlights voor je op een rijtje – stuk voor stuk zijn het met recht topervaringen die je niet mag missen!

19
TOPERVARINGEN



1 LIJKT JE OVERBELDIGEN VOOR DE LUTTESHOOF? NIET VAN DEATH VALLEY WILDT QUARTZ & WIND EN ALLE HILDE DE JOURNALS? BOVEN DE BROTTER VAN ZANDREIS PUNT

Op een moment dat de temperatuur nog laag is, kan het klimaat van de... (text continues)



2 ZIJT JE TERT OP MIJNEN LEKKERE STEAK OP DE BAKKERS TRAIL, OF DE HALF DOOME ALIJT

De... (text continues)



In het hoofdstuk 'Mens, maatschappij, natuur en cultuur' gaan we dieper in op onder andere de geschiedenis, het cultureel erfgoed en de geografie van het land of gebied dat je bezoekt. Een ideale selectie om alvast thuis of tijdens de heenreis door te nemen.


MENS, MAATSCHAPPIJ,
NATUUR EN CULTUUR



Banische personen	32
Bevolking	20
Demografie	25
Economie	45
Geografie	65
Geschiedenis	47
Gezondheid en gelouf	64
Indiënen	65
Kuilen	71
Media	76
Mensrechten	78
Religie	79
Rome 66	81
Wandervogel	82
Zeden en gewoonten	82

In het hoofdstuk 'Praktisch' vind je alle nuttige informatie over de bestemming. Lees er alles wat je moet weten over bijvoorbeeld verkeer en vervoer, geldzaken, taal en gebruiken.

ZUIDWEST-USA
PRAKTISCH



ABC van de Verenigde Staten	80
Abronsen/Pasajeken	80
Budget	82
Electriciteit	84
Festivals en feestdagen	95
Fotografie en camera's	95
Geldzaken	98
Gezondheid	100
Internetadressen	101
Klimaat	102
Mensen en gewoonten	105
Nationale parken en monumenten	106
Reisgelden	106
Reisplanning	108
Overschichten	109
Plant	114
Ruiterstuur	115
Risico's en argementen	120
Ruilen	120
Taal	120
Telecommunicatie	122
Tijdsverschil	125
Vervoer	125
Winkelen	126

DEEL VAN DE VERBODENDE WETEN

WEDER

ADRESSEN

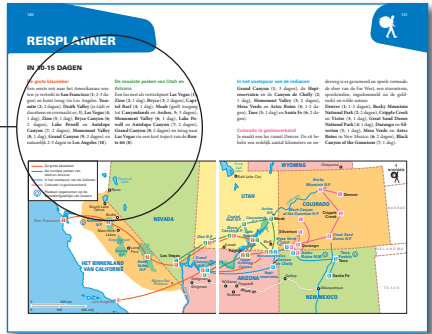
WEDER

WEDER


De gedeeltes die in twee kolommen zijn gezet bevatten nuttige informatie, zoals adresgegevens van instanties en webadressen ter voorbereiding op de reis.

HOE GEBRUIK JE DEZE GIDS?

De Reisplanner stelt uitgewerkte reisprogramma's voor om Zuidwest-USA op de beste manier te ontdekken.




Door deze beknopte inhoudsopgave per deel van de gids te gebruiken hoeft je niet telkens terug te bladeren naar de afgeleide inhoudsopgave voor in het boek.




Op het kleine kaartje linksboven zie je in een oogopslag welk deel van het land of de regio het betreffende hoofdstuk beschrijft.

Op de eerste pagina van elk nieuw deel zijn de niet te missen bezienswaardigheden al in kaart gebracht met een pagina-verwijzing voor wie ze direct wil raadplegen.



Aan de rand van de pagina's zorgen een duimgreep en een kopregel ervoor dat je direct ziet welke informatie er op de betreffende pagina wordt geboden.

Voor een herkenbare structuur en meer opzoekemak is de volgorde van onderwerpen per stad of regio telkens hetzelfde: praktische informatie - informatie over verblijf: slapen, eten, iets drinken, uitgaan - informatie over de bezienswaardigheden.



WIST JE DIT?

Let op deze kaders voor interessante weetjes.

AANWIJZING TROTTERTIPS

- trottertip
 interessant
 niet te missen

VERKLARING VAN DE SYMBOLEN

- | | | |
|-------------------|----------------------|---------------------------------------|
| algemeen | informatie | snackbar |
| autoverhuur | kindvriendelijk | strand |
| bank | koffie- of thee huis | taxi |
| busstation | livemuziek, concert | theater |
| café, bar | luchthaven | treinstation |
| camping | metrostation | voorzieningen voor rolstoelgebruikers |
| consulaat | ontbijt | wandelen |
| dansen | parkeren | winkelen |
| duiklocatie | patisserie | Unesco-werelderfgoed |
| internetcafé | postkantoor | zwemgelegenheden |
| fietsen te huur | restaurant | telefoonnummer |
| haven | roken verboden | website |
| honden toegestaan | slapen | e-mailadres |
| ijssalon | skistation | |

INHOUD

INLEIDING	12	Nationale parken en monumenten	106
VEELGESTELDE VRAGEN	14	Noodgevallen	108
TOPERVARINGEN	16	Oriëntatie	108
MENS, MAATSCHAPPIJ, NATUUR EN CULTUUR	31	Overnachten	109
Beroemde personen	32	Post	114
Bevolking	39	Reisliteratuur	115
Drank	41	Risico's en ergernissen	120
Economie	45	Roken	120
Geografie	46	Taal	120
Geschiedenis	47	Telecommunicatie	122
Godsdienst en geloof	64	Tijdsverschil	125
Indianen	65	Vervoer	125
Keuken	71	Winkelen	136
Media	76	REISPLANNER	140
Mensenrechten	78		
Milieu	79		
Route 66	81		
Werelderfgoed	82		
Zeden en gewoonten	82		
REIZEN NAAR ZUIDWEST-USA	84		
ZUIDWEST-USA PRAKTISCH	89		
ABC van de Verenigde Staten	90		
Alvorens te vertrekken	90		
Budget	92	ABC van Californië (CA)	147
Elektriciteit	94	Death Valley	150
Feesten en feestdagen	95	Lone Pine	163
Foaien en extra kosten	96	Mammoth Lakes	166
Geldzaken	98	Lee Vining	170
Gezondheid	100	Bodie	173
Internetadressen	101	Sequoia National Park	175
Klimaat	102	Yosemite National Park	177
Maten en gewichten	105	South Lake Tahoe	195

HET BINNENLAND VAN CALIFORNIË





NEVADA



ABC van Nevada (NV)	207
Las Vegas	209
ABC van Las Vegas	209
Tussen Las Vegas en Grand Canyon Village	257
Route 66	258

ARIZONA



ABC van Arizona (AZ)	263
Phoenix	266
Tucson	282
Tombstone	294
Bisbee	300
Flagstaff	307
Sedona	322
Williams	329

Tusayan	335
Grand Canyon (canyon van de Colorado)	338
De indianenreservaten	360
Het grondgebied van de Hopi	363
Canyon de Chelly	366
Monument Valley	370
Bluff	382
Blanding	385
Page (Arizona) en Lake Powell (Utah)	387
Page	391
Lake Powell	402
Tussen Page en de Grand Canyon	411

UTAH



ABC van Utah (UT)	415
Zion National Park	417
Kanab	430
Bryce Canyon National Park	435
National Scenic Byway 12 (Route 12)	448
Capitol Reef National Park	454
Moab	464
Canyonlands National Park	480
Arches National Park	488
Salt Lake City	491
Onderweg naar Yellowstone	518
Onderweg naar Moab	519
Antelope Island State Park	520

WYOMING, MONTANA EN SOUTH DAKOTA



ABC van Wyoming (WY)	525
Jackson Hole (Wyoming)	528
Grand Teton National Park (Wyoming)	540
Yellowstone National Park	551
West Yellowstone (Montana)	580
Gardiner (Montana)	587
Cody (Wyoming)	590
Cheyenne (Wyoming)	596
Devil's Tower National Monument (Wyoming)	599
Rapid City en Mount Rushmore (South Dakota)	600

COLORADO



ABC van Colorado (CO)	607
Denver	613

Boulder	634
Rocky Mountain National Park	636
Manitou Springs	643
Cripple Creek	645
Great Sand Dunes National Park	650
Durango	654
Mesa Verde National Park	663
Silverton	669
Ouray	673
Black Canyon of the Gunnison National Park	674

NEW MEXICO

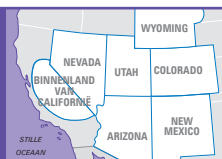


ABC van New Mexico (NM)	681
Taos	681
Santa Fe	693
Los Alamos	708
Albuquerque	712
Ten westen van Albuquerque, richting Gallup	724
Gallup	725
Ten zuiden van Albuquerque	729

REGISTER

732

KAARTEN EN PLATTEGRONDEN



Afstanden tussen de steden	126	Navajoland, overzichtskaart	367
Albuquerque	714-715	Nevada, overzichtskaart	208
Arizona, overzichtskaart	264-265	New Mexico, overzichtskaart	680
Bryce Canyon National Park, overzichtskaart	437	Page	390
Californië, overzichtskaart	148-149	Page, de omgeving van, overzichtskaart	396
Canyonlands National Park, overzichtskaart	481	Phoenix	268-269
Colorado, overzichtskaart	608-609	Reisplanner	140-141, 142-143
Death Valley National Park, overzichtskaart	154	Rocky Mountains National Park, overzichtskaart	637
Denver	617	Salt Lake City – Centrum	497
Durango	655	Salt Lake City – Temple Square, detailkaart	499
Flagstaff	309	Santa Fe	695
Grand Canyon, routes in de, overzichtskaart	358	South Lake Tahoe, detailkaart	198-199
Grand Canyon Village, overzichtskaart	342-343	Taos	683
Grand Teton National Park, overzichtskaart	543	Tijdzones, de	125
Jackson Hole	531	Topervaringen	17
Kanab	432	Tucson	283
Lake Powell en Glen Canyon, overzichtskaart	400-401	Utah, overzichtskaart	416
Lake Tahoe, overzichtskaart	196	Wahweap Marina	403
Las Vegas	216-217	West Yellowstone	581
Moab	467	Wyoming, overzichtskaart	526-527
Monument Valley, de omgeving van, overzichtskaart	371	Yellowstone National Park, overzichtskaart	555
		Yosemite National Park, overzichtskaart	179
		Zion National Park, overzichtskaart	419
		Zion Canyon, overzichtskaart	421
		Zuidwest-USA, overzichtskaart	86-87

INLEIDING

In het westen van de Verenigde Staten vind je misschien wel de indrukwekkendste geologische formaties van onze planeet. Ze zijn gevormd door klimaat en tijd. Ze ontmoeten elkaar vervolgens aan een lusvormig parcours dat goed toegankelijk is voor iedereen. Je zou haast geloven dat de Schepper het bezoek wilde vergemakkelijken.

De nationale parken 'doe' je niet zomaar even, je dompelt jezelf erin onder om vervolgens het verborgen kind in jezelf los te laten. Je herontdekt de kracht van de stilte, de verhevenheid van een klif, de magie van het licht, de adem van de eeuwige wind, het geruis van een bergbeek dat overgaat in het rustgevende geluid van een rivier. 's Avonds val je met een geluksgevoel in slaap, diep weggedoken in je tent, zoals de Hopi- en Navajo-indianen en ben je er trots op dat je **de kracht van Moeder Natuur** tegemoet bent getreden.

DE VERENIGDE STATEN HEBBEN TE VEEL GEOGRAFIE EN TE WEINIG GESCHIEDENIS

auteur onbekend!

Kom binnen, de winkel vol wonderen is open! **Zion**, met zijn enorme rode kliffen en de smalle rivier, waarlangs je stroomopwaarts kunt wandelen; verderop kijk je in **Bryce** uit over een zee van stenen punten die nergens anders ter wereld te zien is; in **Arches** vermaakt de natuur zichzelf met het slaan van onwaarschijnlijke, prachtige bruggen in allerlei vormen; **Canyonlands** wordt minder drukbezocht, maar de verhevenheid van het landschap is een stop waard; **Monument Valley** is bezaaid met schoorste-



nen waaruit geen rook komt, maar waarvan de okerkleurige pijpen reiken tot de hemel; **Lake Powell** mag dan een kunstmatig meer zijn, het past perfect in het omringende landschap. Op een steenworp afstand liggen nog twee bijzondere pareltjes: de overweldigend mooie **Antelope Canyon** en **Horseshoe Bend**, waar de traagstromende Colorado bijna een hele lus beschrijft. Daarna volgt de **Grand Canyon**, een imposante, onmetelijke



Uitzicht over Bryce Canyon



breuk die steeds dieper de aarde lijkt binnen te dringen. Verder naar het oosten ligt **New Mexico**, waar Taos en Santa Fe een vreemde brug vormen tussen de Indiaanse en 'Amerikaanse' cultuur.

Vervolg je reis en ga naar **Death Valley** dat levendiger is dan het lijkt en dat iets magisch krijgt in het zachte ochtendlicht; **Yosemite**, waar het groen van de bossen speelt met het grijze graniet. Nog niet tevreden? Ga noord-

waarts, naar Wyoming waar **Grand Teton** en **Yellowstone** liggen, parken die op zichzelf al een reis waard zijn. In het ene vind je met sneeuw bedekte pieken, in het andere zie je de wonden van de aarde!

Hier wordt **schoonheid** op duizend verschillende manieren getoond en de zeldzame parels aan dit snoer verdienen het stap voor stap te worden bekeken. Alles was er gisteren al en zal er morgen nog zijn.

VEELGESTELDE VRAGEN

WELKE DOCUMENTEN HEB JE NODIG?

Nodig zijn een **geldig biometrisch of elektronisch uitleesbaar paspoort** (ook voor kinderen), een retour of doorreisvliegticket en **reistoestemming** (ESTA, aan te vragen via internet). Deze ESTA kost \$ 14 en blijft twee jaar geldig. Voor een verblijf van langer dan drie maanden is een visum nodig.

WAT IS HET BESTE SEIZOEN?

In de zomer is het warm, soms zelfs verstikkend heet, zoals in Las Vegas en Death Valley (de Dodenvallei heeft haar naam niet voor niets). **De winters zijn zeer koud** in de Rocky Mountains, maar zacht in het Californische zuiden. Kies liever voor **juni** of **september**, want dan is het minder druk en zijn de temperaturen prettiger.

IS HET LEVEN ER DUUR?

Het leven is er tamelijk duur. Vergeet niet om bij de vermelde prijzen nog **belasting** (tussen 5 en 15%) en de bediening (15 tot 20%) op te tellen.

HOE VERPLAATS JE JE?

In deze streek met zijn eindeloze ruimten is de auto uiteraard het aangewezen vervoermiddel. Alle auto's zijn automaten. Ondanks het soms aanzienlijke verschil in prijs tussen de staten en de merken is brandstof hier goedkoop. Een **gps** kan zeer handig zijn.

IS HET ER VEILIG?

Er zijn geen bijzondere problemen, maar ga Moeder Natuur niet onbezonnen te lijf! Ben je van plan door de parken te gaan trekken, zorg dan voor een **geschikte uitrusting**

(wandelschoenen, hoed, enzovoort) en voldoende water en houd de weersverwachting in de gaten (onweer komt snel op). Wees ook heel **voorzichtig als wilde dieren**, met name **beren**, je pad kruisen. Lees ons advies zorgvuldig, zodat je weet hoe je adequaat reageert.

HOEVEEL BEDRAAGT HET TIJDVERSCHIL?

Het is **8 uur vroeger** in het grootste gedeelte van het westen en **9 uur in Californië en Nevada**. Wanneer het bij ons 16.00 u is, is het in Santa Fe 8.00 u en in Las Vegas of Yosemite 7.00 u.


HOE LANG IS HET VLIEGEN?

Vanuit Nederland of België is het ongeveer **12 uur** vliegen naar San Francisco, Los Angeles of Las Vegas. De terugreis is een uur korter.

WELKE GEZONDHEIDSMATREGELEN MOET JE NEMEN?

Zorg ervoor dat je **reguliere inenting** op orde zijn. Veel medicijnen kun je zonder recept afhalen in de drugstores annex apotheken.

KUN JE MET KINDEREN NAAR DE VERENIGDE STATEN REIZEN?

Het Wilde Westen is een **paradijs** voor kinderen (er zijn echt nog cowboys en indianen!). Houd er wel rekening mee dat de te overbruggen **afstanden** vaak erg lang zijn. Bovendien is het in de zomer heel warm én het is duur. Voordeel is dat kinderen bij hun ouders op de kamer kunnen slapen. Onze beste adressen herken je aan het symbool 



WAT IS DE WISSELKOERS? HOE BETAAL JE TER PLAATSE?

\$ 1 = € 0,85 in 2017. Het handigst is om te betalen met een **betaalkaart**. Deze worden bijna overal geaccepteerd, zelfs voor kleine bedragen. Geldautomaten vind je overal.

WELKE TAAL WORDT ER GESPROKEN? Engels.

WAT ZIJN DE MOOISTE NATIONALE PARKEN IN HET WESTEN VAN DE VERENIGDE STATEN?

Uiteraard lonen ze allemaal de moeite, maar **deze voeren de lijst aan**: Death Valley, Yosemite, Monument Valley, Bryce, Grand Canyon, Lake Powell, Canyonlands (alle parken in een notendop!) en tot slot het fascinerendste van allemaal, Yellowstone.

WAT IS DE GEMIDDELDE TOEGANGSPRIJS VOOR EEN NATIONAAL PARK?

Reken op gemiddeld \$ 20 per voertuig en **tot \$ 30** voor de 'grote' parken. Je kunt ook een **jaarpas kopen (\$ 80)**. Deze is geldig voor alle inzittenden van de auto.

KUN JE IN DE NATIONALE PARKEN OVERNACHTEN?

Jazeker, het loont zelfs de moeite! Er zijn campings (heel goedkoop), bungalowparken, motels en zelfs hotel-lodges (heel duur). Reserveer heel lang van tevoren of ga er zo vroeg mogelijk heen als reserveren niet mogelijk is.

IS EEN IN LAS VEGAS GESLOTEN HUWELIJK GELDIG IN BELGIË EN NEDERLAND?

Ja, maar je moet je huwelijksakte laten legaliseren en **registreren in België/Nederland**. Het is niet altijd eenvoudig om alle nodige documenten, stempels en handtekeningen te verzamelen, maar het is o zo sprookjesachtig.

KUN JE WERKELIJK RIJK WORDEN IN LAS VEGAS?

Maak je geen illusies. De kans dat je je laatste cent kwijtspelt, is veel groter dan de kans om miljoenen te winnen. Het is niet voor niets dat de grote boulevard, waarlangs de beroemde casino's liggen, **de Strip** wordt genoemd.



19 TOPERVARINGEN



2

1 LAAT JE OVERWELDIGEN DOOR DE UITGESTREKTHEID VAN DEATH VALLEY VANAF DANTE'S VIEW EN KIJK HOE DE ZON OPKOMT BOVEN DE ROTSEN VAN ZABRISKIE POINT

Op een moment dat de temperatuur nog draaglijk is, komt het kleurenpalet van de rotsen volledig tot zijn recht. Vreemd genoeg zijn er dan nog maar weinig toeristen en maar al te vaak zijn ze te laat voor de show. Om maximaal van het schouwspel te genieten kun je het best heel vroeg opstaan, snel een muffin naar binnen werken en je bij het krieken van de dag naar het uitzichtpunt begeven. Gegarandeerd indrukwekkend. Ga na afloop terug naar je hotel en geniet van een lekker ontbijt. Je zult er geen spijt van krijgen. *Blz. 159*

2 ZET JE TENT OP MIDDEN IN YOSEMITE, LEG EEN LEKKERE STEAK OP DE BARBECUE TERWIJL JE BEWONDEREND NAAR DE HALF DOME KIJKT

De best uitgeruste campings liggen allemaal in Yosemite Valley, maar dit is in de zomer het drukstbezochte gedeelte (hallo files!). Je





doet er dus beter aan om buiten de vallei te verblijven, in de zogenaamde 'primitieve' campings. Een douche tref je er inderdaad niet aan, maar er is vaak plek vrij (zelfs in de zomer zonder te reserveren) en er hangt een veel rustigere sfeer. Zo leefden de pelsjagers.

Blz. 181

3 BEKLIM GLACIER POINT BIJ ZONSONDERGANG EN GENIET VAN EEN ADEMBENEMEND UITZICHT OVER DE VALLEI VAN YOSEMITE


Geniet van een van de mooiste uitzichten op de vallei vanaf dit buitengewone schip van steen, met de Half Dome als boegbeeld. Alleen de allerdapperste klimmers weten het te bedwingen. *Blz. 191*

Goed om te weten: loop helemaal door naar het einde van het pad dat langs de klif loopt voor een van de indrukwekkendste uitzichten. De meeste mensen stoppen bij het eerste uitkijkpunt.

4 WANDEL 'S AVONDS OVER DE STRIP IN LAS VEGAS MET DUIZENDEN KNIPPERENDE NEONLICHTEN OM JE HEEN

Aan deze immense kaarsrechte weg staan megagrote hotels annex casino's naast elkaar zover het oog reikt; het ene nog extravaganter en luxueuzer versierd dan het andere. Van Parijs naar New York via Venetië en Caïro. Neem ook een kijkje Downtown, oftewel het oude Las Vegas, waar het allemaal begon: kleine volkscasino's en vintage lichtreclames. *Blz. 233*

Goed om te weten: jongeren tot 21 jaar mogen geen spellen spelen, maar hebben wel toegang tot de casino's.



5 RIJD DE MYTHISCHE ROUTE 66 IN FASEN EN BEWONDER DE BOUWSTIJL VAN VINTAGE DINERS EN MOTELS LANGS DE WEG

Een mythe, een symbool, een 'monument' dat onlosmakelijk is verbonden met de Amerikaanse cultuur. Route 66 is aangelegd tussen 1926 en 1938, voor en tijdens de grote





3



4



economische crisis. Dit was de eerste weg die Chicago met Los Angeles verbond. Een reis van bijna 4000 km door acht staten. Rijden maar! *Blz. 258*

6 STOP IN TOMBSTONE, WANT HIER WORDT HET BEROEMDE 'VEREFFENEN VAN DE REKENING' BIJ DE O.K. CORRAL NAGESPEELD EN JIJ KUNT DAARBIJ ZIJN. EEN MUST VOOR IEDERE WESTERNLIEFHEBBER!

Dit grote dorp is blijven hangen in de tijd van de cowboys. Tombstone wordt vooral in de weekenden drukbezocht, de prijzen stijgen dan een beetje, maar de sfeer is feestelijker. De oude saloons worden dan net zo druk bezocht als in de tijd dat de mijn evenveel vals spelende pokeraars als meisjes van lichte zeden aantrok. *Blz. 294*

7 STAP IN WILLIAMS, ARIZONA, AAN BOORD VAN DE GRAND CANYON RAILWAY, EEN HISTORISCHE TREIN DIE JE IN 2¼ UUR TOT BIJ DE TOEGANG NAAR DE GRAND CANYON BRENGT

De Grand Canyon Railway zag in 1901 het daglicht en reed voor het laatst in 1968 door het groeiende succes van de auto. In 1989 werd deze historische trein door een aantal ondernemers opnieuw in gebruik genomen



en tegenwoordig maken per jaar 225.000 mensen een tocht. De meeste locomotieven en wagons komen uit de jaren 1950. Als je het geluk hebt een ritje met de Polar Express te maken, kun je aan boord van een oude dieseltrein uit 1923 klimmen. Deze is versierd en er is vermaak zoals in de film *Polar Express*. *Blz. 341*

8 ZOEK ZODRA DE AVOND VALT BIJ DE GRAND CANYON EEN PLEKJE OP HET VOORBERGTE OM NAAR DE ZONSONDERGANG TE KIJKEN DIE DE ROTSEN MET FANTASTISCHE KLEUREN TOOIT

De subtielste tinten die de rotsen kleuren zie je vlak na de zonsondergang, net als iedereen weggaat. Blijf een kwartier langer, je zult er geen spijt van hebben, zeker niet als je foto-graaf bent. *Blz. 338*