



LANNOO'S AUTOBOEK

SCHOTLAND



Lilly Nielitz-Hart en Simon Hart

LANNOO'S AUTOBOEK

SCHOTLAND

ON THE  ROAD



LANNOO

TOP 10

1 EDINBURGH CALTON HILL

Blz. 99, 106

Deze heuvel biedt het beste uitzicht over de stad, vanaf Edinburgh Castle tot aan de rivierdelta van de Firth of Forth.

2 MELROSE

Blz. 125, 127

In Melrose staat de mooiste van de vier abdijen van de Scottish Borders. Te midden van een lieflijk landschap dat uitnodigt tot wandelen, biedt dit leuke stadje een perfecte mix van natuur en geschiedenis.

3 GEORGE SQUARE IN GLASGOW

Blz. 138, 143

Omgeven door de neoclassicistische Merchant City vormt dit uitgestrekte plein het hart van de moderne stad Glasgow. Hier vinden heel wat feesten en evenementen plaats.

4 KILMARTIN GLEN

Blz. 179-180

In het oude landschap van Argyllshire treft u de indrukwekkendste prehistorische monumenten van het Schotse vasteland aan, van de Glebe Cairn en de Nether Largie Standing Stones tot het Dunadd Fort, de kroningsplaats van Dalriada.

5 LOCH KATRINE

Blz. 199, 201

Het mooiste meer van het Trossachs National Park, de thuishaven van de stoomboot 'Sir Walter Scott', nodigt menig bezoeker uit voor een onvergetelijke boottocht. De schrijver vereeuwigde het meer in zijn epos *Lady of the lake*.

6 ROYAL DEESIDE

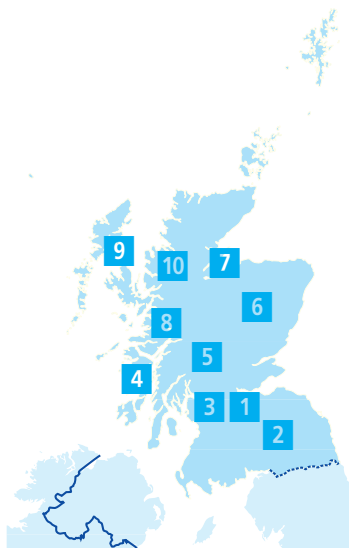
Blz. 223, 237, 239

Twee koninginnen raakten stapelverliefd op het landschap van de vallei aan de River Dee in het Cairngorms National Park, dat omringd wordt door met zilverdennen begroeide heuvels: Victoria liet hier het kasteel Balmoral bouwen dat tot op vandaag het favoriete zomerverblijf is van de huidige Queen Elizabeth II.

7 MORAY FIRTH

Blz. 255, 262, 264, 277

De grootste *firth* van Schotland wordt omgeven door een historisch belangrijk landschap en door de attractieve Noordzeekust. De wateren zijn ook populair bij dolfijnen, dwergvinissen en zeehonden, die u hier van zeer nabij kunt observeren.



8 GLEN COE

Blz. 256 e.v.

Als een grandioze poort vormen twee bergtoppen de zuidelijke toegang tot een spectaculaire vallei. Het onwezenlijke landschap, omringd door met mos bedekte heuvels en doorsneden van waterlopen, is verbazingwekkend toegankelijk.

9 ISLE OF SKYE

Blz. 294 e.v.

In het veelzijdige landschap van het Isle of Skye, met de Cuillinbergen, het Trotternish-schiereiland en Caraïbisch aandoende stranden, kunt u de Highlands in miniatuur beleven. Alleen al de tocht ernaartoe over de gewelfde brug bij Kyle of Lochalsh of per boot is een belevenis.

10 EILEAN DONAN CASTLE

Blz. 297, 298

Dit aan Loch Duich gelegen kasteel uit de Highlanderfilms vormt absoluut een van de meest fotogenieke panorama's van Schotland en staat als icoon veelvuldig afgebeeld op allerlei producten, van ansichtkaarten tot koekjesdozen.



INHOUD

INLEIDING	7
Welkom in Schotland	7
PRAKTISCHE INFORMATIE	21
OVERNACHTEN	39
DE MOOISTE ROUTES DOOR SCHOTLAND	53
Route 1 Van Glasgow naar Edinburgh en naar het Isle of Skye	58
Route 2 De noordwestkust en de eilanden	71
DE MOOISTE REGIO'S VAN SCHOTLAND	
REGIO 1 Edinburgh en de Lothians	89
De hoofdstad tussen bergen en zee	
REGIO 2 Scottish borders	119
Historische stadjes, verlaten kusten en een lieflijke natuur	
REGIO 3 Glasgow en het zuidwesten	131
Maritieme geschiedenis en literair erfgoed	
REGIO 4 Argyll & Bute en de zuidelijke Hebriden	165
Stille fjorden, mythische plaatsen en herenhuizen	
REGIO 5 Stirlingshire en het Trossachs National Park	187
Highlandhelden, slagvelden en een merenplateau	
REGIO 6 Perthshire en Fife	203
Middeleeuwse geschiedenis en golfsport aan groene kusten	
REGIO 7 Aberdeen, Angus en het Cairngorms National Park	223
Noordzeemetropool, whisky en koninklijke landschappen	
REGIO 8 Inverness en de Great Glen	255
Grandioze valleien, de hoogste <i>munro</i> en een zeemonster	
REGIO 9 De westelijke Highlands en de Buiten-Hebriden	273
Panoramawegen, een fantastische eilandenwereld en droomstranden	
REGIO 10 Orkney en Shetland	305
Prehistorische monumenten en Scandinavische flair	
GESCHIEDENIS	333
Markante data en gebeurtenissen	
Plaatsnamen- en trefwoordenregister	344
Namenregister	349
Fotoverantwoording	351
Verklaring van de symbolen	BINNENKANT ACHTERFLAP





WELKOM IN SCHOTLAND

— Schotland: natuur, geschiedenis en cultuur —

Gekloofde, wilde, romantische landschappen met grandioze fjorden en kristalheldere lochs, verlaten zandstranden en een magische eilandenwereld in het noorden van de Atlantische Oceaan vormden het decor voor de lotgevalen van tragische figuren, zoals Macbeth of Mary Stuart. Rondreizen in deze ongerepte natuur is voor elke Schotlandreiziger een droom. Wie op reis gaat naar Schotland, zal niet teleurgesteld worden.

Alleen al de grote verscheidenheid aan landschappen laat niets te wensen over: van diepgroene weilanden, donkere sparrenbossen en schorren in de Lowlands tot schrale, met heide bedekte venen, besneeuwde vulkanische heuveltoppen, diepblauwe meren en halvemaanvormige baaien in de Highlands. Het is niet toevallig dat heel wat schilderachtige Schotse kasteelruïnes opduiken in Hollywoodklassiekers zoals *Highlander* en *Braveheart*. Wie er altijd al van gedroomd heeft om op een onbewoond eiland te gaan leven, kan zijn of haar droom hier misschien in vervulling laten gaan: van de bijna achthonderd Schotse eilanden zijn er slechts 95 bewoond, en heel wat eilanden staan te koop.

Schotland heeft echter niet alleen natuurschoon te bieden. Steencirkels uit de vroege bronstijd, slagvelden, kastelen van landheren en pittoreske abdij- en burchruïnes getuigen van een levendige, duizenden jaren oude geschiedenis. Bovendien is er geen gebrek aan interessante musea en bezienswaardigheden. In de metropolen Edinburgh of Glasgow wacht u een stevige dosis cultuur.

Wie op zoek is naar Highlanders met doedelzak en Schotse rok, vindt die tegenwoordig vooral als entertainment voor toeristen op de Royal Mile van Edinburgh en in andere winkelstraten. Schotse ruiten, whisky en andere toeristische artikelen worden te koop aangeboden in de Highlandshops van de toeristische centra.

De Schotse rok in al zijn excentrieke kleuren en patronen heeft zich onder jonge mannen en vrouwen inmiddels al lang ontwikkeld tot een cool mode-accessoire dat verkocht wordt in gespecialiseerde boetieks. U zult echter veel

vaker een Schotse vlag tegenkomen, die graag wordt opgehangen als uitdrukking van de Schotse identiteit. Oer-Schots gaat het er ook aan toe tijdens een 'cèilidh', een folkloristisch feest met muziek en dans. De Schotten feesten graag en lusten wel een glaasje. Bij een glas lekkere whisky kunt u hun Keltische ziel proberen te doorgronden. Bezoekers worden overal hartelijk en vriendelijk ontvangen.

Fàilte gu Alba! – Welkom in Schotland!

Geografie en natuur

Schotland maakt deel uit van het Verenigd Koninkrijk. De totale oppervlakte van het land bedraagt 78.722 km², waarmee het iets meer dan een derde van de oppervlakte van het Britse hoofdeiland inneemt. De grens met Engeland loopt van de Solway Firth langs de River Tweed tot de Marshall Meadows Bay aan de Noordzee. In het westen liggen voor het vasteland de eilandengroepen van de Binnen- en Buiten-Hebriden. Helemaal in het noorden bevinden zich de Orkney- en de Shetlandeilanden.

Door de gletsjerbewegingen in de laatste ijstijd ontstonden in totaal meer dan drieduizend diep ingesneden zeearmen, zogenaamde 'sea lochs', en diepe binnenmeren. Sommige lochs zijn echte zoutwaterfjorden, zoals Loch Linnhe, Loch Etive of Loch Fyne – met een lengte van 65 kilometer de langste fjord van Schotland.

Geografisch is Schotland onderverdeeld in de hoofdregio's Highlands en Lowlands. Het land wordt door verschillende geologische breuklijnen gemarkeerd, die dwars door het eiland lopen. Tussen Lochranza op het Isle of Arran en Stonehaven aan de oostkust loopt de tektonische breuklijn Highland Boundary Fault, die de Highlands scheidt van de Lowlands. 410 miljoen jaar

- ▼ De vesting Eilean Donan Castle, spectaculair gelegen op een landtong in Loch Duich





◀ Inveraray Castle, geïnspireerd door de architectuur van de Franse Loirekastelen

▼ In landelijke gebieden moet u altijd en overal rekening houden met schapen op de weg.





DE SCHOTSE VLAG

De Schotse vlag, 'Saltire' genaamd, bestaat uit een wit andreaskruis op een blauw vlak. Het motief verwijst naar St Andrew (Sint-Andreas), al sinds de 13de eeuw de beschermheilige van Schotland. Tegenwoordig vieren de Schotten hun beschermheilige elk jaar op 30 november met een *bank holiday*, een feestdag.

geleden botsten hier twee aardplaten tegen elkaar en drukten de bergen van de Southern Uplands omhoog.

De Lowlands bestaan uit de aan Engeland grenzende Southern Uplands en de Central Lowlands, die het centrum van Schotland vormen: hier liggen de steden Edinburgh, Glasgow, Aberdeen, Dundee, Perth, Stirling en Ayr.

Een tweede zichtbare breuk wordt gevormd door de Great Glen. Deze diagonale tektonische verschuiving scheidt het noordwestelijke deel van de Highlands, vanaf de Moray Firth tot Loch Linnhe, van de zuidelijk gelegen Grampian Mountains. Het Caledonian Canal overbrugt de korte waterscheiding tussen Loch Linnhe en de Moray Firth. De noordwestkust met de eilanden Lewis en Harris behoort tot de geologisch oudste regio's van Schotland – het Lewisgneis is ongeveer drie miljard jaar oud. Het gebied is erkend als UNESCO-geopark; in Kylesku (zie blz. 82) bevindt zich een bezoekerscentrum.

In de eenzaamheid van de Highlands konden zeldzame diersoorten zoals steen-, vis- en zeearenden, wilde katten, sneeuwzajen en sneeuwuil overleven. St Kilda, de meest afgelegen eilandengroep, is vanwege de broedplaatsen van zeevogels zoals papegaaiduikers opgenomen in de lijst van UNESCO-we-

▼ De Jacobite Steam Train rijdt over het Glenfinnan Viaduct; een van 's werelds mooiste treinroutes, de West Highland Line, loopt door de Schotse Highlands.





◀ Typische Schotse blackhouses in Lewis op de Buiten-Hebriden

reldnatuurerfgoed. In de Cairngorm Mountains treft men behalve het fotogenieke angusrund vandaag ook rendieren en zelfs lama's aan.

De kustgebieden bezitten een bijzonder grote biodiversiteit. Zo kunt u aan de Moray Firth tuimelaars en rondom de eilanden een twintigtal walvis- en dolfijnsoorten en robben spotten. Ooit was bijna 70% van de oppervlakte van Schotland bedekt met gemengde bossen. Na duizenden jaren roofbouw wordt het Caledonian Forest tegenwoordig op verschillende plaatsen herbebost. De bergkruinen zijn begroeid met heideplanten, varens, mossen en grassen. In de winter zorgt het heidekruid voor een bruin tapijt, in de nazomer verspreiden paarsroze bloesems zich als verfspatten over het landschap.

Klimaat

Schotland ligt tussen de 54ste en 60ste breedtegraad. Geen enkele plek ligt meer dan 64 kilometer van de zee verwijderd. Het weer wordt weliswaar



◀ Gewend aan weer en wind: een Schots hooglandrund in de buurt van Glencoe



- ▲▲ In de Schotse Highlands is het rustig rijden door de prachtige landschappen.

RONDREIS DOOR SCHOTLAND

Schotland is een relatief klein land. De hemelsbrede afstand tussen de hoofdstad Edinburgh en Thurso in het noorden bedraagt slechts 424 kilometer. Als u langs de kust met zijn talloze baaien en fjorden rijdt, zult u echter al gauw heel wat meer kilometers afleggen. Wie een uitstapje maakt naar een van de Hebrideneilanden, moet een overtocht met de veerboot inplannen. De autosnelweg M 90 vanuit Edinburgh eindigt reeds in Perth en naarmate men verder naar het noordwesten rijdt, zijn er ook steeds minder tweebaanswegen of 'A-roads'. Op de vaak zeer smalle en bochtige 'B-roads' schiet u – vooral in het hoogseizoen in juli en augustus – slechts langzaam op. Plots kan ook een kudde schapen de weg versperren. Wie buiten de zomermaanden reist, vermijdt niet alleen de muggen, maar ook files. Van Pasen tot juli zijn de dagen vanwege de nabijheid van de noordelijke poolcirkel langer (tot 18 uur). Op de eenbaanswegen zijn er inhaalplaatsen (*passing places*), waar u al eens achteruit moet rijden om niet alle andere auto's op te houden. Dit maakt deel uit van de Britse gedragscode in het verkeer, net als het dankende handgebaar.

- ◀◀ Door heel Schotland lopen panoramawegen, zoals hier op het Isle of Skye.



- ◀ De Standing Stones bij Callanish op het eiland Lewis zijn ongeveer vijfduizend jaar oud.

Houd er ook rekening mee dat de benzinstations niet overal de klok rond geopend zijn. Het is ook raadzaam voldoende proviand en water mee te nemen voor onderweg, aangezien restaurants en winkels in de bergregio's vaak vroeg sluiten. Overnachtingsmogelijkheden moet u van tevoren opzoeken, want die zijn beperkt. Zelfs kampeerplaatsen zijn vaak volzet en vanaf oktober gesloten. Wildkamperen is in Schotland toegestaan, voor zover men zich aan bepaalde regels houdt (www.outdooraccess-scotland.scot). Goede landkaarten kunnen erg nuttig zijn, want in afgelegen gebieden is er niet overal wifi-ontvangst.

De eerste route omvat Glasgow en Edinburgh, de twee grootste steden van het land. Tijdens de rondreis stuit u in Argyll, het 'land van de Gaelen', op enkele indrukwekkende kasteelruïnes en op mythische prehistorische plaatsen die teruggaan naar de oorsprong van de Schotse natie. Een van de landschappelijk mooiste wegen voert naar het Isle of Skye. Onderweg kunt u even halt houden bij het Glenfinnan Viaduct, het bekende decor uit de Harry Potter-films. In Fort William staat u aan de voet van de Ben Nevis, de hoogste berg van Schotland. Daarna wacht u een bezoek aan de vallei Glencoe, alvorens u verder rijdt naar het schitterende groene merenlandschap van de Trossachs met onder meer Loch Lomond. Via het historisch belangrijke Stirling eindigt de rondreis in de hoofdstad Edinburgh.

De tweede route volgt gedeeltelijk de door het toeristenbureau voorgestelde North Coast 500 en voert door enkele van de meest afgelegen en landschappelijk spectaculairste gebieden van het noordwesten van Schotland. Onderweg kunt u haast voortdurend genieten van een prachtig uitzicht op zee met aan de horizon een uniek eilandlandschap. U reist door berglandschappen en gebieden met geologische bijzonderheden en langs verlaten baaien met Caraïbische stranden. Tijdens lange wandeltochten krijgt u spectaculaire panorama's te zien en kunt u zeldzame wilde dieren spotten. De wegen zijn berijdbaar met een kampeerauto (op één alternatieve route na, die wordt aangeduid), voor zover de remmen correct functioneren. Ook voor fietsers is deze route geschikt. Wie meer tijd heeft, kan bijvoorbeeld een bezoek brengen aan de Orkneyeilanden of aan Lewis en Harris.



- Voor een bezoek aan de metropool Glasgow trekt u het best voldoende tijd uit. Op de foto ziet u de South Portland Street Bridge voor voetgangers.





TOUR VAN GLASGOW NAAR EDINBURGH

— Met een bezoek aan het Isle of Skye —

930 km

ROUTE Glasgow – Inveraray – Fort William – Portree – Fort Augustus – Callander – Edinburgh

(zonder bijkomende uitstapjes)

Reisduur: zes dagen plus eventueel enkele extra dagen voor een uitgebreid bezoek aan Glasgow en Edinburgh

1 VAN GLASGOW VIA HET ISLE OF BUTE NAAR ARGYLL

137 km

ROUTE Glasgow – Greenock – Rothesay/Isle of Bute – Cowal Peninsula – Inveraray

KM ROUTE

ZIE KAART BLZ. 60-61

- 0** Vanaf **Glasgow** volgt u de M 8/A 8 naar
- 42** **Greenock**, daarna neemt u de A 78 naar
- 54** **Wemyss Bay**. 35 minuten durende overtocht met de veerboot naar **Rothesay**, Isle of Bute. Volg de A 886 tot
- 67** **Rhubodach**. 5 minuten durende overtocht met de veerboot naar **Colintraive**. (Eventueel een ommetje naar Mount Stuart via de A 844, heen en terug 12 kilometer extra.) U rijdt verder op de A 886 tot
- 103** **Strachur**. Daar neemt u de A 815 tot Cairndow en rijdt u via de A 83 tot in
- 137** **Inveraray**.

Algemene informatie over Glasgow vindt u vanaf blz. 131, een stadswandeling vanaf blz. 135, informatie & tips staan op blz. 142 e.v. en een stadspatting vindt u op blz. 134.

De rondreis begint in **Glasgow** (zie blz. 131), de grootste stad van Schotland, die in de 18de eeuw dankzij de overzeese handel tot bloei kwam en tijdens de industrialisering uit haar voegen barstte. De stad heeft veel energie gestopt in het verwijderen van de weinig fraaie industriële littekens uit het verleden. Tegenwoordig is Glasgow een moderne, dynamische studentenstad met een levendige cultuurscene en een in heel Schotland bekend nachtleven. Trek ten minste een dag uit voor Glasgow, want er is veel te zien. De stad bezit onder meer heel wat musea van wereldformaat en buitengewone architectuur zoals



de Glasgow School of Art van de art-nouveaearchitect Charles Rennie Mackintosh.

Vorbij Glasgows wirwar van straten leidt de M 8 u de stad uit in de richting van **Greenock** (zie [blz. 141](#)). Langs de River Clyde krijgt u een idee van hoe ver de havenwerken van de handelsstad zich lang geleden uitbreidden. In Greenock ontstond rond 1711 de eerste scheepswerf.

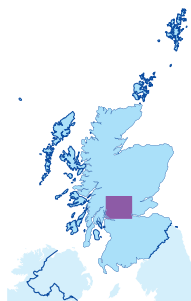
Vanaf Wemyss Bay vaart de veerboot over de brede delta van de Clyde naar het eiland **Bute** (zie [blz. 167](#)). In het **Rothesay Castle**, het vervallen kasteel in de binnenstad, resideerden in de 13de eeuw de High Stewarts of Scotland, waaruit de latere dynastie van de Stuartmonarchen ontsproot.

Tijdens een ommetje op de A 844 kunt u **Mount Stuart** met de uitgestrekte tuinen bezichtigen. In het kasteel woont vandaag nog een erfgenaam van de Stuarts.

Vanaf Rhudodach brengt een veerboot u naar Colintraive op het **Cowal Peninsula** (zie [blz. 171](#)), dat door Loch Long en Loch Fyne, de langste fjord van Schotland, wordt omgeven. De route gaat landinwaarts verder tot Strachur, daarna rijdt u om het meer heen tot u aan de andere kant in Inveraray aankomt.

De Campbellclan, die over de county Argyll regeerde, liet tijdens de 18de eeuw een sprookjeskasteel bouwen in **Inveraray** (zie [blz. 172](#)). Hiervoor moesten de dorpsbewoners verhuizen naar de noordelijke oever van het loch. Proef hier zeker eens de bekende *Loch Fyne oysters*. De voormalige stadsgangenis is tegenwoordig een griezelmuseum.

▲ Greenock vormde in 2011 een halte op het traject van de Tall Ships Race, die elk jaar een andere route volgt.



◀ Het beste uitzicht over Loch Lomond krijgt u vanaf Conic Hill aan de West Highland Way.

REGIO 5

STIRLINGSHIRE EN HET TROSSACHS NATIONAL PARK

— Highlandhelden, slagvelden en een merenplateau —

Bij Stirling steken twee vulkanische heuvels uit boven de vlakte van de River Forth, die in het noordoosten begrensd wordt door de Ochil Hills. Op de ene heuvel troont het Stirling Castle, dat langs drie kanten door steile rotsen omgeven is. Slechts enkele kilometers verder rijst het National Wallace Monument op, een victoriaans monument ter ere van de held William Wallace ('Braveheart'), die hier in 1297 tijdens de Battle of Stirling Bridge zijn strategische aanval tegen de Engelsen inzette. Ten zuiden van deze plek behaalden de Schotten in 1314 in de Slag bij Bannockburn onder Robert the Bruce hun belangrijkste overwinning in de Schotse onafhankelijkheidsoorlogen.

Stirling, op de grens tussen de Lowlands en de Highlands, was lange tijd een bastion op weg naar het noorden van Schotland. De Stirling Bridge was de eerste plaats waar men de brede River Forth in noordelijke richting kon oversteken. Door de eeuwen heen verdedigden Romeinen, Angelsaksen en Schotten deze strategisch belangrijke plaats. Tijdens de onafhankelijkheidsoorlogen werden de oversteekplaats aan de rivier en Stirling Castle tientallen keren door vijandige fracties belegerd, ingenomen en heroverd.


Ten westen van Stirling begint het Trossachs National Park, dat in 2002 het eerste nationale park van Schotland werd. De groene streek aan de zuidelijke rand van de Highlands met het grootste loch van Schotland, Loch Lomond, is buitengewoon veelzijdig en werd reeds aan het eind van de 19de eeuw toeristisch ontsloten. Tot op vandaag is het park vanwege de nabijheid van de metropolen Glasgow en Edinburgh een van de meestbezochte gebieden van Schotland. In de zomer slibben de wegen, die maar over een rijbaan beschikken, hier vaak dicht. Daarom laat u het best uw auto achter en verkent u de streek beter te voet of vanaf een van de plezierbootjes die in de zomer op de meren varen. Langs de westelijke oever van Loch Lomond loopt het 154 kilometer lange wandelpad West Highland Way, dat ten noorden van Glasgow begint en in Fort William eindigt.

Talrijke plaatsen in het Trossachs National Park worden geassocieerd met Rob Roy MacGregor en onder meer een gedicht van William Wordsworth uit 1803, een roman van Sir Walter Scott uit 1817 en een Hollywoodfilm uit 1995 zijn gebaseerd op het bewegende leven van de romantische Highlandheld.





- ▶ De Falls of Falloch dicht bij Loch Lomond in het Trossachs National Park



1 CALLANDER

Het typische Highlandstadje Callander is omringd door een prachtige natuur. In de zomer is het hier erg druk en zitten de terrasjes vol.

Het kleine stadje ligt aan de hoofdweg A 84 naar het Trossachs National Park en is bijgevolg een ideale uitvalsbasis voor tochten naar het nationale park. Het park heeft niet alleen een wondermooi landschap te bieden, maar ademt ook Schotse geschiedenis. Van hieruit kunt u ook in het spoor lopen van Rob Roy, de 'Schotse Robin Hood'. Rob Roy MacGregor werd in 1671 geboren als zoon van Donald MacGregor of Glengyle. De MacGregors verdienden zoals veel andere clans de kost als veedrijvers. Ze hadden echter de reputatie van veedieven, omdat ze stalen van rijke landeigenaars. Daarom werd MacGregor later verheerlijkt als een soort Robin Hood.

Met behulp van een lening van de Duke of Montrose probeerde Rob Roy het als eerlijke veehouder. Toen hij zijn schulden niet kon terugbetalen, omdat hij zelf werd opgelicht, liet de *duke* hem strafrechtelijk vervolgen. Van 1713 tot 1720 leefde hij hoofdzakelijk als outlaw.



◀ De Balquhider Church met vooraan rechts het graf van de vermeende veedief Rob Roy

Na 1715 werden de leden van de Gregorclan bovendien als regeringsvijanden beschouwd, omdat ze aan de jakobitische opstand van 1715 en aan de Slag bij Glen Shiel hadden deelgenomen. In 1727 kreeg Rob Roy genade en trok hij zich tot aan zijn dood in 1734 terug in het hoofdkwartier van de clan in Balquhider. Op de **Rob Roy Way**, een langeafstandswandelpad dat door enkele van de mooiste stukken van het Trossachs National Park loopt, komt een deel van deze Schotse geschiedenis weer tot leven.

Uitstapje:

De rit van Auchtubh naar het nietige plaatsje Balquhider ten noordoosten van Loch Voil loopt over een smalle bergweg door een wondermooi landschap en is absoluut een ommetje waard. Hier woonde Rob Roy tot aan zijn dood. Op het kerkhof van de **Balquhider Church** kunt u het familiegraf van de MacGregors bezichtigen.

i PRAKTISCHE INFORMATIE EN TIPS

i VISITSCOTLAND

52-54 Main St.
Callander, FK17 8BD
T 01786 475 019
www.visitscotland.com

Dag. april-okt. 10-17 u, nov.-maart 9.30-16 u

i ROB ROY WAY

www.walkhighlands.co.uk/rob-roy-way.shtml
www.robroyway.com

128 kilometer lange wandelroute door de Highlands.

i THE OLD FUDGE SHOP

1 Ancaster Sq.
Callander, FK17 8DX
T 01877 331 392

Hier kunt u allerlei zoetigheden kopen, van *fudge* tot ijs.

i LADY KENTMORES ANTIQUES

35 Main St.
Callander, FK17 8DX
T 01877 339 835
www.ladykentmores.com
Ma.-za. 9-17 u
Toegang: £ 2/1

In dit antiquariaat aan de High Street van Callander is ook een kleine tentoonstelling te zien over Rob Roy, de held van de Highlands.

i BALQUHIDER CHURCH

Balquhider, FK19 8PA
Op de begraafplaats van de kerk ligt onder meer het graf van Rob Roy MacGregor en dat van zijn familie.

Oorspronkelijke titel: Schottland

Oorspronkelijke uitgever: VISTA POINT Verlag GmbH, Rolandsecker Weg 30, 53619 Rheinbreitbach

Uit het Duits vertaald door Stijn Deblauwe

Vormgeving: Studio Lannoo

Zetwerk: Peter De Bock

Cartografie: Kartographie Huber, München

© VISTA POINT Verlag, Rheinbreitbach

© 2019 Nederlandse tekst Uitgeverij Lannoo nv, Tiel

D/2019/45/120 - ISBN 978-94-014-5794-1 NUR 512

Het redactieteam heeft de grootste zorg besteed aan de samenstelling en de controle van deze gids. Maar omdat de gegevens voortdurend gewijzigd worden, moet de praktische informatie (prijzen, adressen, bezoeken, telefoonnummers, bezienwaardigheden, internetadressen) worden beschouwd als een aanwijzing. Het is dan ook best mogelijk dat bepaalde info bij het verschijnen van deze gids niet helemaal correct of volledig is. Wij kunnen daar niet verantwoordelijk voor worden gesteld. Deze gids bestaat voor en door u; u bewijst ons dan ook een grote dienst door eventuele tekortkomingen of vergissingen te melden. Aarzel niet om ons uw opmerkingen en suggesties over de inhoud van deze gids mee te delen. Bij een eerstvolgende bijgewerkte editie zullen wij daar rekening mee houden.
e-mail: redactie.toerisme@lannoo.be

Registreer u op onze website en we sturen u regelmatig een nieuwsbrief met informatie over nieuwe boeken en met interessante, exclusieve aanbiedingen.

www.lannoo.com

Niets uit deze uitgave mag worden verveelvoudigd en/of openbaar gemaakt door middel van druk, fotokopie, microfilm of op welke wijze ook zonder voorafgaande schriftelijke toestemming van de uitgever.