



van reizigers voor reizigers



NOORDWEST-SPANJE

Lannoo

De wereld houdt niet op met draaien. Een wereldreiziger is de eerste om dat te beamen. Hoewel men geen inspanningen gespaard heeft om al de gegevens in deze gids uitgebreid te testen en te actualiseren, is het niet uitgesloten dat je ter plaatse vaststelt dat bepaalde gegevens in deze gids toch al opnieuw gewijzigd zijn. Veel adressen en suggesties in de Trotters zijn bovendien wat 'fragiel', juist omdat ze zo sympathiek en verrassend zijn. We zouden het daarom bijzonder op prijs stellen als je ons op de hoogte brengt van eventuele wijzigingen, zodat we de eerstvolgende herdruk op een correcte manier kunnen aanpassen. Dank bij voorbaat. Ons adres:

TROTTER

Uitgeverij Lannoo
Kasteelstraat 97
B-8700 Tielt

Uitgeverij Terra Lannoo
Postbus/P.O. Box 23202
NL-1100 DS Amsterdam Zuidoost

E-MAIL: TROTTER@LANNOO.BE

WWW.TROTTERCLUB.COM

De prijscategorieën die in de Trottergidsen worden gebruikt, zijn steeds afgestemd op het land. Als je in een goedkoop hotelletje ongeveer € 25 betaalt, behoort een hotel waar je € 75 neertelt uiteraard tot de dure prijsklasse. De uitgever kan niet aansprakelijk worden gesteld voor eventuele fouten of de gevolgen ervan.

VERTALING Ilse Huis; Imago Mediabuilders

REISINFORMATIE VLAANDEREN EN NEDERLAND Wegwijzer, Brugge

OMSLAGONTWERP Studio Jan de Boer / Helga Bontinck

ONTWERP BINNENWERK Imago Mediabuilders

OMSLAGFOTO milosk50 / Shutterstock

OORSPRONKELIJKE TITEL Le Routard – Espagne Nord-Ouest

OORSPRONKELIJKE UITGEVER Hachette, Paris

DIRECTEUR VAN DE REEKS EN AUTEUR Philippe Gloaguen

STICHTERS Philippe Gloaguen en Michel Duval

ADJUNCT-REDACTEUREN Benoît Lucchini en Amanda Keravel

REDACTEUREN Olivier Page, Véronique de Chardon, Isabelle Al Subaihi, Anne-Caroline Dumas, André Poncelet, Marie Burin des Rozières, Thierry Brouard, Géraldine Lemauf-Beauvois, Anne Poinot, Mathilde de Boisgrollier, Alain Pallier en Fiona Debrabander

© Hachette (alle rechten voor vertaling, reproductie en bewerking gereserveerd voor alle landen),
Uitgeverij Lannoo nv, Tielt, 2021

© Cartografie Hachette Tourisme

WWW.LANNOO.COM

D/2020/45/551 - ISBN 978 94 014 6628 8 - NUR 512

Niets uit deze uitgave mag worden verveelvoudigd en/of openbaar gemaakt door middel van druk, fotokopie, microfilm of op welke wijze ook zonder voorafgaande schriftelijke toestemming van de uitgever.

HOE GEBRUIK JE DEZE GIDS?

Op deze pagina's zetten we de toeristische highlights voor je op een rijtje – stuk voor stuk zijn het met recht topperavaringen die je niet mag missen!

19 TOPERVARINGEN

1 **BEWONDER IN SANTIAGO DE COMPOSTELA DE BARCELONA**
EN ZIE TILDE'S DE MIS DE
DE NIEUWSTE EN BELA-ACHTIG WEDEROM VAN DE EIL. DROEVEN!

2 **DOOR NET ALS DE**
THERMAAL BAD IN OURENSE
DRACONES!

3 **BESCHOUW IN GLEN**
DE WERKEN VAN DE
WEDEROM IN GLEN
DE WERKEN VAN DE
WEDEROM IN GLEN

4 **DE WERKEN VAN DE**
WEDEROM IN GLEN
DE WERKEN VAN DE
WEDEROM IN GLEN

5 **DE WERKEN VAN DE**
WEDEROM IN GLEN
DE WERKEN VAN DE
WEDEROM IN GLEN

6 **DE WERKEN VAN DE**
WEDEROM IN GLEN
DE WERKEN VAN DE
WEDEROM IN GLEN

7 **DE WERKEN VAN DE**
WEDEROM IN GLEN
DE WERKEN VAN DE
WEDEROM IN GLEN

8 **DE WERKEN VAN DE**
WEDEROM IN GLEN
DE WERKEN VAN DE
WEDEROM IN GLEN

9 **DE WERKEN VAN DE**
WEDEROM IN GLEN
DE WERKEN VAN DE
WEDEROM IN GLEN

10 **DE WERKEN VAN DE**
WEDEROM IN GLEN
DE WERKEN VAN DE
WEDEROM IN GLEN

11 **DE WERKEN VAN DE**
WEDEROM IN GLEN
DE WERKEN VAN DE
WEDEROM IN GLEN

12 **DE WERKEN VAN DE**
WEDEROM IN GLEN
DE WERKEN VAN DE
WEDEROM IN GLEN

13 **DE WERKEN VAN DE**
WEDEROM IN GLEN
DE WERKEN VAN DE
WEDEROM IN GLEN

14 **DE WERKEN VAN DE**
WEDEROM IN GLEN
DE WERKEN VAN DE
WEDEROM IN GLEN

15 **DE WERKEN VAN DE**
WEDEROM IN GLEN
DE WERKEN VAN DE
WEDEROM IN GLEN

16 **DE WERKEN VAN DE**
WEDEROM IN GLEN
DE WERKEN VAN DE
WEDEROM IN GLEN

17 **DE WERKEN VAN DE**
WEDEROM IN GLEN
DE WERKEN VAN DE
WEDEROM IN GLEN

18 **DE WERKEN VAN DE**
WEDEROM IN GLEN
DE WERKEN VAN DE
WEDEROM IN GLEN

19 **DE WERKEN VAN DE**
WEDEROM IN GLEN
DE WERKEN VAN DE
WEDEROM IN GLEN

In het hoofdstuk 'Mens, maatschappij, natuur en cultuur' gaan we dieper in op de geschiedenis, het cultureel erfgoed en de geografie van het land of gebied dat je bezoekt. Boeiende achtergrondinformatie om alvast thuis of tijdens de heenreis door te nemen.

MENS, MAATSCHAPPIJ, NATUUR EN CULTUUR

Bekende personen	32
Bevolking	34
Cultuur en taal	37
De weg naar Compostela	38
Etica	40
Economie	44
Geografie	46
Geschiedenis	47
Godsdienst en geloof	51
Medica	60
Milieus	67
Recht	67
Spreekt en vrije tijd	68
Tapes	69
Worshof van Liberaar	70
Zeden en gewoonten	70

In het hoofdstuk 'Praktisch' vind je alle nuttige informatie over de bestemming. Lees er alles wat je moet weten over bijvoorbeeld vervoer en vervoer, geldzaken, taal en reisdocumenten.

NOORDWEST-SPANJE PRAKTISCH

ABC van Noordwest-Spanje	76
Afkomst en feestdagen	78
Budget	81
Feesten en feestdagen	82
Gedruken	83
Geschiedenis	85
Internetafzetten	85
Klimaat	85
Musica, bestemmingswaarden en monumenten	85
Reisdocumenten	85
Openingsuren	86
Onderwijs	86
Post	90
Reisbureau	94
Restaurants	94
Reizen en accommodatie	95
Roken	95
Taal	95
Telecommunicatie	101
Vervoer	102
Winkelen	105

ABC van Noordwest-Spanje

1 **DE WERKEN VAN DE**
WEDEROM IN GLEN
DE WERKEN VAN DE
WEDEROM IN GLEN

2 **DE WERKEN VAN DE**
WEDEROM IN GLEN
DE WERKEN VAN DE
WEDEROM IN GLEN

3 **DE WERKEN VAN DE**
WEDEROM IN GLEN
DE WERKEN VAN DE
WEDEROM IN GLEN

4 **DE WERKEN VAN DE**
WEDEROM IN GLEN
DE WERKEN VAN DE
WEDEROM IN GLEN

5 **DE WERKEN VAN DE**
WEDEROM IN GLEN
DE WERKEN VAN DE
WEDEROM IN GLEN

6 **DE WERKEN VAN DE**
WEDEROM IN GLEN
DE WERKEN VAN DE
WEDEROM IN GLEN

7 **DE WERKEN VAN DE**
WEDEROM IN GLEN
DE WERKEN VAN DE
WEDEROM IN GLEN

8 **DE WERKEN VAN DE**
WEDEROM IN GLEN
DE WERKEN VAN DE
WEDEROM IN GLEN

9 **DE WERKEN VAN DE**
WEDEROM IN GLEN
DE WERKEN VAN DE
WEDEROM IN GLEN

10 **DE WERKEN VAN DE**
WEDEROM IN GLEN
DE WERKEN VAN DE
WEDEROM IN GLEN

11 **DE WERKEN VAN DE**
WEDEROM IN GLEN
DE WERKEN VAN DE
WEDEROM IN GLEN

12 **DE WERKEN VAN DE**
WEDEROM IN GLEN
DE WERKEN VAN DE
WEDEROM IN GLEN

13 **DE WERKEN VAN DE**
WEDEROM IN GLEN
DE WERKEN VAN DE
WEDEROM IN GLEN

14 **DE WERKEN VAN DE**
WEDEROM IN GLEN
DE WERKEN VAN DE
WEDEROM IN GLEN

15 **DE WERKEN VAN DE**
WEDEROM IN GLEN
DE WERKEN VAN DE
WEDEROM IN GLEN

16 **DE WERKEN VAN DE**
WEDEROM IN GLEN
DE WERKEN VAN DE
WEDEROM IN GLEN

17 **DE WERKEN VAN DE**
WEDEROM IN GLEN
DE WERKEN VAN DE
WEDEROM IN GLEN

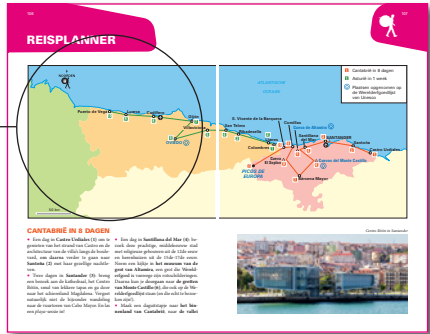
18 **DE WERKEN VAN DE**
WEDEROM IN GLEN
DE WERKEN VAN DE
WEDEROM IN GLEN

19 **DE WERKEN VAN DE**
WEDEROM IN GLEN
DE WERKEN VAN DE
WEDEROM IN GLEN


De tekst die in twee kolommen loopt, bevat praktische informatie zoals adresgegevens van instanties en webadressen ter voorbereiding op de reis.

HOE GEBRUIK JE DEZE GIDS?

De Reisplanner stelt uitgewerkte reisprogramma's voor om Noordwest-Spanje op de beste manier te ontdekken.



Door deze beknopte inhoudsopgave per hoofdstuk te gebruiken hoeft je niet telkens terug te bladeren naar de volledige inhoudsopgave vooraan in het boek.



Op het kleine kaartje linksboven zie je in een oogopslag welk deel van het land of de regio het betreffende hoofdstuk beschrijft.

Op de eerste pagina van elk regiohoofdstuk zijn de niet te missen bezienswaardigheden in kaart gebracht met een pagina-verwijzing voor wie ze direct wil raadplegen.



INHOUD

INLEIDING	12	Musea, bezienswaardigheden en monumenten	88
VEELGESTELDE VRAGEN	14	Noodgevallen	88
TOPERVARINGEN	16	Openingstijden	88
MENS, MAATSCHAPPIJ, NATUUR EN CULTUUR	31	Overnachten	89
Beroemde personen	32	Post	93
Bevolking	34	Reisliteratuur	93
Cultureel erfgoed	35	Restaurants	94
De wegen naar Compostela	36	Risico's en ergernissen	95
Drank	42	Roken	95
Economie	44	Taal	95
Geografie	46	Telecommunicatie	101
Geschiedenis	47	Vervoer	102
Godsdienst en geloof	61	Winkelen	105
Keuken	62		
Media	65	REISPLANNER	106
Milieu	67		
Muziek	67		
Sport en vrije tijd	68		
Tapas	69		
Werelderfgoed van Unesco	70		
Zeden en gewoonten	70		
REIZEN NAAR NOORDWEST-SPANJE	72		
NOORDWEST-SPANJE PRAKTISCH	77		
ABC van Noordwest-Spanje	78	CANTABRIË	
Alvorens te vertrekken	78		
Budget	81	DE OOSTKUST	118
Feesten en feestdagen	82	Castro Urdiales	118
Geldzaken	83	Laredo	120
Gezondheid	85	Santoña	122
Internetadressen	85	Santander	124
Klimaat	85	Santillana del Mar	134
		Cueva de Altamira	139
		Suances	141
		Comillas	142
		San Vicente de la Barquera	145



HET CANTABRISCHE BINNENLAND

Reinosa en de Embalse del Ebro	148
Valle del Saja	151

LOS PICOS DE EUROPA



LOS PICOS DE EUROPA IN CANTABRIË

Potes	159
Valle de Camaleño	162
Valle de Liébana	165
Posada de Valdeón	166

LOS PICOS DE EUROPA IN ASTURIË

Cangas de Onís	169
Heiligdom van Covadonga	171
Arenas de Cabrales	173

ASTURIË



DE OOSTKUST

Llanes	180
Ribadesella	183
Villaviciosa	185

OVIEDO EN MIDDEN-ASTURIË

Oviedo	189
Salas	199

DE WESTKUST

Gijón	200
Avilés	209
Cudillero	210
Luarca	213
Puerto de Vega	215

GALICIË



DE WEG NAAR COMPOSTELA 227

Het galicische deel van de Camino Francés	227
Santiago de Compostela	242
Padrón	269

DE NOORDKUST 274

Ribadeo	274
Mondoñedo	280
Viveiro	283
Van Viveiro naar Ferrol	287
Ferrol	291
Betanzos	298
La Coruña (A Coruña)	300
Van La Coruña naar Kaap Finisterre via de Costa da Morte	314
Fisterra (Finisterre)	331

DE WESTKUST 337

Van Kaap Finisterre naar Noia	338
Noia	342
La Sierra del Barbanza	345
Parque Natural de Corrubedo	348
Carril	350

Eiland Arousa	351
Cambados	354
O Grove	361
Van O Grove naar Pontevedra	368
Pontevedra	375
Schiereiland van Morrazo	386
Vigo	390
De Cíeseilanden	400
Baiona	403
Op weg naar Portugal	412

CENTRAAL-GALICIË EN DE BOVENLOOP VAN DE MIÑO 415

Lugo	415
Langs de weg van Lugo naar de noordkust	422

OOST-GALICIË EN DE SIERRA IN HET OOSTEN 423

Os Ancares massief (ten oosten van Lugo)	424
Monforte de Lemos	427
De bergenges van de Sil (ten oosten van Ourense en ten zuiden van Monforte de Lemos)	434
Het bovendal van de Sil	441

OOST-GALICIË EN DE BENEDENLOOP VAN DE MIÑO 441

Ourense	443
Benedenloop van de Miño	449

BOVENDAL VAN DE LIMIA	456
Allariz	457
Verín	461

REGISTER 467

KAARTEN EN PLATTEGRONDEN



Afstanden tussen de steden	103	Monforte de Lemos	429
Allariz	459	Noordkust van Galicië, overzichtskaart	276-277
Asturië, overzichtskaart	178-179	Noordwest-Spanje, overzichtskaart	74-75
Baiona	405	O Grove, Schiereiland, overzichtskaart	362-363
Cambados	355	Oost-Galicië, overzichtskaart	425
Camino Francés in Galicië, overzichtskaart	228-229	Ourense	445
Compostela, Wegen naar, overzichtskaart	38-39	Oviedo	190-191
Cantabrië, overzichtskaart	116-117	Padrón	271
Ferrol	292-293	Pontevedra	376-377
Fisterra	333	Reisplanner	106-107, 109, 111
Galicië, overzichtskaart	220-221	Rías Baixas, overzichtskaart	339
Gijón	202-203	Santander	126-127
Kust van de Dood, overzichtskaart	316-317	Santiago de Compostela	244-245
La Coruña	302-303	Santillana del Mar	137
Los Picos de Europa, overzichtskaart	156-157	Topervaringen	17
Lugo	417	Vigo	392-393
		Viveiro	285

INLEIDING

Groene valleien en groene bergen, diep ingesneden kusten en kliffen boven de soms groenblauwe, soms grijze zee, een architectuur van graniet en leisteen en wolige stapelwolken die door de westenwind worden verjaagd. Als reiziger heb je soms het gevoel in Bretagne of Ierland te zijn in plaats van Spanje. Vooral wanneer je in een **haven** komt en de geur van **cider** samengaat met het geluid van doedelzakken. Maar als je dan een verguld retabel ziet in een **barokkerk**, de geur van gebakken knoflook en olijfolie ruikt, dat geserveerd wordt bij een schaal zeevruchten, de vissers met elkaar hoort discussiëren over een glas witte wijn en de

kleurrijke schepen het ruime sop ziet kiezen, verdwijnt alle twijfel.

Je moet wennen aan die dubbele identiteit. De verre oorsprong is **Keltisch**, daar bestaat geen twijfel over. *Kent aber*, waar de naam Cantabrië van is afgeleid, is Keltisch voor 'hoek van het water' en de rivier *aber* is de **Ebro** die ontspringt in de buurt van de Picos de Europa. Een Asturisch gezegde bevestigt het: *'Asturias es España, lo demás tierras conquistadas'* (Asturië is Spanje, de rest, veroverde gebieden). Dat gezegde zou ook van toepassing kunnen zijn op Galicië of Cantabrië. Verscholen achter hun bergen zijn die drie regio's weinig beïnvloed door de Arabieren. Integendeel! Ze geven juist toegang tot Noord-Europa en trekken, dankzij



Processie in Ferrol tijdens Semana Santa





de **bedevaartsrout**e naar Santiago, massa's pelgrims aan. De gebieden hebben hun gestaalde karakter echter nooit prijsgegeven. Santiago is uiteraard een van de belangrijkste christelijke heiligdommen. De hartstocht is hier nog intact en haast voelbaar tijdens de dagelijkse pelgrimsmis in de kathedraal van Santiago en tijdens de vele *romerías* (patroonsfeesten).

**WANNEER JE IN GALICIË
EEN FLES IN ZEE GOOIT,
SPOELT DIE AAN IN
BRETAGNE**

Galicisch gezegde

Pelgrimsstaffen in Santiago de Compostela



Nationaal Park Picos de Europa

VEELGESTELDE VRAGEN

WELKE DOCUMENTEN HEB JE NODIG OM NAAR SPANJE TE REIZEN?

Inwoners van de EU hebben alleen een geldig identiteitsbewijs nodig.

WAT IS DE BESTE PERIODE OM NAAR SPANJE TE REIZEN?

In Spanje is het nooit te koud of te warm. Er wordt gezegd dat het er vaak regent, dat is inderdaad het geval in de lente en de winter, maar de zomers zijn over het algemeen zacht en zonnig. De beste periode is dus mei/juni tot begin oktober. Maar zelfs in die periode is het verstandig een trui en een regenjas mee te nemen, voor het geval dat.

IS HET LEVEN DUUR IN SPANJE?

Over het algemeen is het leven in Spanje minder duur dan bij ons. Buiten het seizoen kost een hotelkamer zelfs 20-50% minder dan bij ons, vooral op het platteland. Aan de kust, en met name in de zomer, is dat min-

der vaak het geval (in augustus kunnen de prijzen zelfs verdubbelen ten opzichte van de winter). Nog een aangename verrassing: het openbaar vervoer en de musea zijn vrij goedkoop en ook in restaurants hoef je niet duur uit te zijn als je kiest voor de traditionele gerechten (het bier en de wijn zullen je rekening ook niet al te erg doen oplopen!).

WAT IS DE BESTE MANIER OM JE TE VERPLAATSEN?

Een auto is het perfecte vervoersmiddel, je kunt namelijk niet met het openbaar vervoer naar de mooiste, afgelegen stranden en kapen. De wegen zijn goed en sommige autowegen zijn gratis. Tussen de steden is echter een uitgebreid bus- en treinnetwerk (de trein is vaak sneller, maar ook duurder).

IS SPANJE EEN VEILIG LAND?

Spanje is niet minder veilig dan Nederland of België. Blijf echter wel op je hoede

De auto vormt het vervoersmiddel bij uitstek in Noordwest-Spanje.





*De pelgrimsroutes naar Compostela
lokken steeds meer wandelaars.*

in Santiago de Compostela, daar zijn altijd zakkenrollers aanwezig. Pas ook op voor de oceaan, op sommige plekken is hij erg wild. Slechte zwemmers kunnen daar beter niet het water in gaan!

IS ER EEN TIJDVERSCHIL?

Nee, zowel in de winter als in de zomer is er geen tijdsverschil tussen Spanje en Nederland en België, de landen gaan op hetzelfde moment over op winter- en zomertijd.

WAT IS DE VLEGIJD?

De vlucht van Amsterdam naar Santiago de Compostela duurt ongeveer 2½ uur en vanaf Brussel ongeveer 2 uur, maar rechtstreekse vluchten zijn zeldzaam. Er zijn daarentegen veel vluchten naar Bilbao, dat vlak bij Cantabrië ligt (circa 2 uur vliegen vanuit Amsterdam en Brussel).

WELKE INENTINGEN ZIJN NODIG?

Alleen de traditionele inentingen. En vergeet je Europese zorgverzekeringskaart niet, je bent hier tenslotte in Europa.

WAT IS DE WISSELKOERS?

HOE BETAAL JE TER PLAATSE?

In Spanje betaal je ook gewoon met euro's, wel zo handig. Ter plaatse vind je voldoende geldautomaten, bovendien kun je vrijwel overal met betaalkaart betalen, behalve in enkele kleine pensions en restaurants.

WELKE TAAL WORDT ER GESPROKEN?

Spaans natuurlijk, maar ook Galicisch in Galicië en Asturisch in Asturië (maar dat is geen officiële taal). Als je een beetje Engels of Frans spreekt, kom je al een heel eind.



HOE ZIT HET MET DE PELGRIMS-ROUTE NAAR SANTIAGO?

Er zijn zes pelgrimsroutes met herbergen voor bedevaarders. De gangbaarste, de *Camino Francés*, begint in Frankrijk. Elke pelgrim die minstens 100 km te voet (of te paard) of 200 km met de fiets heeft afgelegd, ontvangt een officieel pelgrimsattest (de *Compostela*).

WELKE SPORTEN KUN JE ER BEOEFENEN?

Wandelen, paardrijden, watersporten zoals zeilen, surfen, duiken, kanoën-kajakken (typisch voor Asturië), rafting en canyoning in Galicië. In Nationaal Park Picos de Europa kun je ook bergbeklimmen.


AFKORTINGEN

De afkorting 'cl' die vaak voorkomt in deze gids, betekent gewoon calle, oftewel 'straat'. In Galicië wordt gesproken over rúa. En 's/n' is de afkorting van sin número, en geeft aan dat de straat geen nummering heeft.

19 TOPERVARINGEN

1 BEWONDER IN SANTIAGO DE COMPOSTELA DE BAROKGEVEL VAN DE KATHEDRAAL EN ZIE TIJDENS DE MIS DE BOTAFUMEIRO, EEN REUS-ACHTIG WIEROOKVAT VAN 62 KG, ZWEVEN!

De kathedraal is gebouwd tussen de 11de en 12de eeuw en moest de grootste christelijke tempel uit zijn tijd worden. De afmetingen zijn behoorlijk: de plattegrond bestaat uit een kruis van 97 m bij 65 m en de gewelven zijn wel 22 m hoog en hebben twee verdiepingen. Je voelt je werkelijk heel klein tegenover deze reus. *Blz. 261*

Goed om te weten: ga er vroeg heen zodat je de mensenmassa voor bent  *catedralde-santiago.es.*

2 DUIK NET ALS DE ROMEINEN IN EEN THERMAAL BAD IN OURENSE (GALICIË)

Over een afstand van 4 km aan de rand van de stad, langs de rivier Miño, kun je profiteren van de geneeskrachtige werkingen van de bronbaden. De vele bronnen komen omhoog in bassins die van koud naar warm gaan, heel warm zelfs, want de temperatuur kan wel oplopen tot 67° C! Veel van die baden zijn gratis, wat een mazzel! *Blz. 443*





Goed om te weten: sommige kuuroorden sluiten om 2.30 u 's ochtends!

3 GENIET VAN HET PRACHTIGE UITZICHT IN DE BERGENGTES VAN DE SIL (GALICIË), WAAR DE WIJNGAARDEN OP MINI-TERRASSEN BOVEN ELKAAR LIGGEN. DE OOGST IS EEN MONNIKENWERK EN HET LANDSCHAP IS SPECTACULAIR

Helemaal beneden kronkelt de Sil, een prachtige blauwe rivier, waarin de wijngaarden op de schuine hellingen reflecteren. Uitkijkpunten op de rotsachtige hellingen, zoals die van Santiorxo en Cadeiras, bieden prachtige panorama's. Door de vele kloosters en kluizenarswoningen heeft de streek de naam Ribeira Sacra (de heilige oever) gekregen.

Blz. 434

Goed om te weten: er loopt een wandelpad langs alle uitzichtpunten. Inlichtingen bij het Bureau voor Toerisme van Monforte de Lemos.

4 BEWONDER VANAF DE VESTINGMUUR VAN HET FORT VAN BAIONA (GALICIË) HET FRAAIE UITZICHT OVER DE BAAI EN DRINK DAARNA EEN GLAASJE OP HET TERRAS VAN HET AANGRENZENDE HOTEL

Dit voormalige vissersdorp lijkt wel een Ansichtkaart. Het wordt bewaakt door een machtig fort dat op het schiereiland staat. Je kunt hier een schitterende wandeling maken langs de terrasvormige tuinen en oude kanonnen. Onderweg heb je een prachtig uitzicht over de baai en de oceaan. Hier kwam Christoffel Columbus aan land en vertelde hij dat hij terugkwam uit Indië. Een kopie van de *Pinta*, zijn karveel, ligt in de haven en kan bezocht worden. *Blz. 408*

*Goed om te weten: elk eerste weekend van maart wordt het aanleggen van de *Pinta* gereconstrueerd.*

5 VAAR NAAR DE ROTS- EN ZANDEILANDJES VAN HET PARQUE NACIONAL DE LAS ISLAS ATLÁNTICAS MET HUN DROOMSTRANDEN EN GEURIGE WANDELPADEN

Aan de kant van de Atlantische Oceaan hebben de eilanden Cíes, Ons, Cortegada en Sálvora heel abrupte kliffen en aan de kant van de Rías Baixas van Galicië strekken zich mooie zandstranden uit. Je kunt er de uitgezette wandelpaden volgen om de meest spec-





4



3

