





Heike Gallus en Bernd Wagner

LANNOO'S AUTOBOEK
OOST-CANADA

ON THE  ROAD

Lannoo



INHOUD

| | |
|------------------------|----------|
| INLEIDING | 7 |
|------------------------|----------|

Afwisselend en met een rijke geschiedenis:
een reis door Oost-Canada

| | |
|------------------------------------|-----------|
| PRAKTISCHE INFORMATIE | 13 |
|------------------------------------|-----------|

| | |
|---|-----------|
| Verklaring van de symbolen | 31 |
|---|-----------|

| | |
|--------------------------|-----------|
| OVERNACHTEN | 33 |
|--------------------------|-----------|

DE MOOISTE ROUTES DOOR OOST-CANADA

| | |
|------------------------|-----------|
| Inleiding | 54 |
|------------------------|-----------|

| | |
|---|-----------|
| Route 1 Ontario en Québec | 58 |
|---|-----------|

Toronto – Kingston – Montréal – Ottawa – Sudbury – Toronto –
Niagara Falls (1883 km)

| | |
|--|-----------|
| Route 2 Québec, New Brunswick en New England | 70 |
|--|-----------|

Montréal – Québec – schiereiland Gaspé – Caraquet –
Moncton – Saint John – Acadia Park –
White and Green Mountains – Montréal (2910 km)

| | |
|--|-----------|
| Route 3 Nova Scotia, New Brunswick en Prince Edward Island | 88 |
|--|-----------|

Halifax – Lunenburg – Saint John – Moncton –
Prince Edward Island – Pictou – Cape Breton Island –
Sherbrooke – Halifax (2557 km)

| | |
|--|------------|
| Route 4 Newfoundland | 102 |
|--|------------|

North Sydney – Rocky Harbour – St. Anthony – Twillingate –
Cape Bonavista – Avalon Peninsula (2306 km)

DE MOOISTE REGIO'S VAN OOST-CANADA

| | | |
|--|--|-----|
| REGIO 1 | Toronto | 111 |
| | De Canadese megametropool | |
| REGIO 2 | Ottawa | 127 |
| | Van houthakkersdorp tot federale hoofdstad | |
| REGIO 3 | Niagara Falls | 137 |
| | De populairste watervallen ter wereld | |
| REGIO 4 | Provincie Ontario | 145 |
| | Contrast in superlatieven | |
| REGIO 5 | Montréal | 169 |
| | De Frans-Canadese wereldstad | |
| REGIO 6 | Québec | 183 |
| | Prachtige oude stad boven op een hoge klif | |
| REGIO 7 | Provincie Québec | 195 |
| | Een stukje Frankrijk in Noord-Amerika | |
| REGIO 8 | New Brunswick | 213 |
| | Acadische cultuur en adembenemende natuur | |
| REGIO 9 | Prince Edward Island | 229 |
| | Land te midden van de golven | |
| REGIO 10 | Nova Scotia | 239 |
| | Van Schotten en zeelui | |
| REGIO 11 | Newfoundland | 263 |
| | Elanden, ijsbergen en eenzaamheid | |
| REGIO 12 | New England | 281 |
| | Heerlijk romantische kusten en kleurrijke bossen | |
| GESCHIEDENIS | | 295 |
| | Markante data en gebeurtenissen | |
| Plaatsnamen- en trefwoordenregister | | 308 |
| Namenregister | | 310 |
| Fotoverantwoording | | 312 |





AFWISSELEND EN MET EEN RIJKE GESCHIEDENIS

— Een reis door het oosten van Canada —

In de eindeloze vlakten van Noord-Amerika ligt het op een na grootste land ter wereld, dat met bijna 38,5 miljoen inwoners maar dun bevolkt is. Aan de oostkant van het continent eindigt Oost-Canada in de golven van de Atlantische Oceaan. Wie denkt niet meteen aan roodbruine esdoorns, eenzame bossen, pittoreske vissersdorpjes, in het rood geklede politieagenten te paard en heel veel ijs en sneeuw?

Als u Toronto met het vliegtuig nadert, ziet u niets van die dingen, alleen eindeloze huizenrijen en brede autowegen die zich uitstrekken zoals de asfaltarmen van een of andere megastad in de Verenigde Staten. Wanneer u op het panoramaplatform van de 447 meter hoge CN Tower staat en een blik werpt op de grootste wolkenkrabbers van het land, wordt duidelijk dat de ultramoderne metropool Toronto erg belangrijk is voor het moderne Canada. Het is een druk zaken centrum dat in de economische concurrentiestrijd opgewassen is tegen de Verenigde Staten.

Verder naar het noordoosten, aan de St.-Lawrencerivier, telt de levendige, Franssprekende miljoenenstad Montréal bijna evenveel inwoners. Die stad blijft net zoals Toronto almaar groeien, maar het leven verloopt er in een totaal ander ritme en er heerst een andere sfeer. De stad draagt duidelijk een Franse stempel, ze is wereldwijd en charmant. Het is een stad die het Franse levensgevoel, de joie de vivre, ook uitstraalt naar buitenstaanders. Vieux-Montréal is een toeristische trekpleister. De pittoreske oude stad met de vele 18de- en 19de-eeuwse huizen heeft de bouwwoede van de moderne tijd zonder al te veel kleerscheuren doorstaan. Zowel overdag als 's avonds ontmoeten inwoners en toeristen elkaar in de cafés, de bioscopen en de restaurants van het historische stadscentrum.

Ook Québec, de grande dame onder de Oost-Canadese steden en de hoofdstad van de gelijknamige provincie, straalt haar eigen karakteristieke charme uit. De stad is al sinds de roemruchte tijden van de spoorwegaanleg een reis waard. Voor velen is Vieux-Québec het mooiste historische stadscentrum van Noord-Amerika. Ten slotte is er in het uiterste oosten van Ontario ook nog

◀ Een jonge eland in Algonquin Provincial Park

De facto is Canada tweetalig. Québec en delen van New Brunswick zijn Franstalig en de rest van het land is Engelstalig. Daarnaast zijn er nog de talrijke talen van de oorspronkelijke inwoners. Van 'echte' tweetaligheid is er behalve in New Brunswick nauwelijks sprake. De kennis van de tweede taal is overal nogal pover.





PRAKTISCHE INFORMATIE

| | | | |
|--|----|---|----|
| Aankomst, het land binnenkomen | 13 | Noodgevallen, belangrijke telefoonnummers | 22 |
| Auto- en camperverhuur, autorijden | 14 | Openbaar vervoer | 22 |
| Diplomatieke vertegenwoordigingen | 16 | Openingstijden | 23 |
| Douane | 16 | Overnachten | 23 |
| Elektriciteit | 17 | Pers | 23 |
| Eten en drinken | 17 | Post, postzegels | 24 |
| Feestdagen, feesten, evenementen | 18 | Roken | 24 |
| Foaien | 18 | Sport en ontspanning | 24 |
| Geld, creditcards, belastingen | 18 | Telefoneren | 25 |
| Internet | 19 | Tijdzones | 25 |
| Kamperen | 19 | Tips voor mensen met een beperking | 25 |
| Informatie | 20 | Veiligheid | 25 |
| Klimaat, reistijd | 20 | Winkelen | 25 |
| Maten en gewichten | 21 | Woordenschat voor onderweg | 26 |
| Medische zorgen | 21 | - Engels | 26 |
| Met kinderen in Oost-Canada | 21 | - Frans à la québécoise | 29 |
| Nationale parken | 22 | | |

AANKOMST, HET LAND BINNENKOMEN

Om Canada of de VS in te mogen, moet u een geldige **reispas** hebben. Reispassen, ook voor kinderen, moeten voorzien zijn van een digitale foto en een chip met **biometrische gegevens**. In zowat alle EU-landen is dat voor alle reispassen het geval. Aan de grens informeert de *immigration officer* naar het doel van uw reis (*vacation, holidays*) en de geplande terugreis en stempelt uw reispas af. Bij een langdurig verblijf vraagt hij soms ook naar uw

vliegtuigtickets en hoe u de reis betaalt. De **maximale verblijfsduur** in Canada is zes maanden, in de Verenigde Staten is dat slechts drie maanden. Nederlanders en Belgen kunnen zonder visum naar Canada en de VS reizen als ze niet langer dan de bovenstaande tijd in beide landen rondreizen en ze een vliegtuigticket voor de terugvlucht of een aansluitende vlucht kunnen overleggen.

De aankomstprocedure voor Canada en de Verenigde Staten is grotendeels dezelfde. Om zonder

Er is een groot prijsverschil tussen de goedkope ketens (zoals TraveLodge) en de luxehotels (bijvoorbeeld Fairmont). Hotelketens met een gemiddeld prijsniveau bieden een kwalitatief hoogstaande en betrouwbare service. Een interessant alternatief vormen de bed & breakfasts (B&B's) die dikwijls in historische huizen zijn ondergebracht. Vaak zijn het de eigenaars zelf die zich persoonlijk met het welbevinden van hun gasten bezighouden.

Weekend specials maken ook een klasse- of conferentiehôtel betaalbaar voor vakantiegangers. Tijdens het weekend, wanneer de zakenlui al lang terug naar huis zijn, lokken Sheraton, Westin en grote hotels downtown met voordelige prijzen, die ongeveer 50% onder het normale tarief liggen.

De met een \$-teken aangegeven prijscategorieën bij de hotels geven de prijs weer voor een tweepersoonskamer per nacht:

- \$ – tot 80 Can. dollar
- \$\$ – 80 tot 120 Can. dollar
- \$\$\$ – 120 tot 200 Can. dollar
- \$\$\$\$ – meer dan 200 Can. dollar

NEW BRUNSWICK

BATHURST

ATLANTIC HOST HOTEL

1450 Vanier Blvd.
Bathurst, N.B. E2A 7B7
T (506) 548-3335 en
1-800-898-9292
www.atlantichost.com

Aangenaam, rustig hotel met 101 kamers. Uitstekende visgerechten in het restaurant van het hotel. \$\$\$

CARAQUET

AUBERGE DE LA BAIE

139, boul. St.-Pierre O.
Caraquet, N.B. E1W 1B6
T (506) 727-3485
www.aubergedelabaie.ca

Gezellige B&B (56 kamers) met restaurant en uitzicht op zee. Aan de waterkant in het hart van Caraquet. \$\$\$

HÔTEL PAULIN

143, boul. St.-Pierre O.
Caraquet, N.B. E1W 1B6
T (506) 727-9981 en
1-866-727-9981
<https://hotelpaulin.ca>

Pension met twaalf kamers, sinds 1891 eigendom van de familie Paulin. Het

restaurant serveert heerlijke visgerechten à l'acadienne. \$\$\$-\$\$\$\$

HÔTEL CHÂTEAU ALBERT DU VILLAGE HISTORIQUE ACADIEN

5, rue du Pont, Bertrand, N.B. E1W 0E1
T (506) 726-2600, 1-877-721-2200
www.villagehistoriqueacadien.com/en/hotel

Uitstekend gelegen, midden in het historische dorp, Village Historique Acadien. Het hotel heeft 15 kamers, is charmant en past helemaal in de sfeer van dit heerlijke conceptdorp op 10 km van Caraquet. \$\$\$

LA MAISON TOURISTIQUE DUGAS B&B

683, boul. St.-Pierre O.
Caraquet, N.B. E1W 1A1
T (506) 727-3195
www.maisontouristiquedugas.ca

Acadische bed & breakfast die dateert van 1926, 11 kamers in 2 huizen. Ook kampeerhutten en kampeerplaatsen voor tenten en campers. \$\$-\$\$\$

CAMPING COLIBRI SUR MER

619, boul. St.-Pierre O.
Caraquet, N.B. E1W 1A2
T (506) 727-2222

www.lecolibri.ca

Camping met picknickplaatsen. U kunt er ook in de zee zwemmen. 300 staanplaatsen (ook een motel met 12 kamers, \$). \$

FREDERICTON

THE CARRIAGE HOUSE INN

230 University Ave.
Fredericton, N.B. E3B 4H7
T (506) 452-9924
www.carriagehouse-inn.net


Bed & breakfast in een huis van 1875, 10 kamers in de prachtige villa van een houtbaron. Centraal gelegen. \$\$\$

FUNDY NATIONAL PARK

VISTA RIDGE

41 Foster Rd.
Alma, N.B. E4H 1H4
T (506) 887-2808 en
1-877-887-2808
www.fundyparkchalets.com

Vakantiewoningen, dicht bij de toegangsweg naar het nationaal park. \$\$\$

 CHIGNECTO NORTH CAMPGROUND
 8822 Hwy. 114





▲ Algonquin Resort in St. Andrews by-the-Sea, New Brunswick

Fundy National Park, N.B. E4H 4V5
T 1-877-737-3783
www.reservation.pc.gc.ca

Kamperen in de vrije natuur, 261 staanplaatsen. Er zijn stroom- en wateraansluitingen. Reserveren mogelijk. \$

KOUCHIBOUGUAC NATIONAL PARK

 SOUTH KOUCHIBOUGUAC
 CAMPGROUND
186, Route 117
Kouchibouguac, N.B. E4X 2P1
T 1-877-737-3783
www.reservation.pc.gc.ca

Camping met het geluid van de zee op de achtergrond, 312 staanplaatsen, reserveren mogelijk. \$

MONCTON

 DELTA HOTELS BEAUSÉJOUR
750 Main St.
Moncton, N.B. E1C 1E6

T (506) 854-4344
<https://marriott.com/en-us/hotels/yqmdr-delta-hotels-beausejour>

Uitstekend hotel met 310 comfortabele kamers. **The Windjammer** is een van de beste restaurants in de Atlantische provincies. \$\$\$-\$\$\$\$

TRAVELDGE SUITES MONCTON
2475 Mountain Rd.
Moncton, N.B. E1G 2J5
T (506) 852-7000, 1-800-578-7878
www.travelodge.com

Hotelovernachting inclusief continentaal ontbijt, 77 kamers. \$\$\$


 HOTEL MONCTON
 2779 Mountain Rd.
Moncton, N.B. E1G 2W5
T (506) 384-3554 en 1-888-457-2489
www.monctonhotel.ca

Het hotel met 81 kamers heeft een zwembad en ligt dicht bij het recreatiepark Magnetic Hill en bij Magic Mountain Park. \$\$-\$\$\$

 CAMPER'S CITY
 138 Queens Way Dr.
(afrit 454 van de Trans-Canada Hwy.)
Moncton, N.B. E1G 2L2
T (506) 384-7867 en 1-877-512-7868
<https://camperscity.killamleisureliving.com>

Camping op open weiden te midden van een bos, 229 staanplaatsen en een zwembad. \$

ST. ANDREWS

 ALGONQUIN RESORT – MARRIOTT AUTOGRAPH COLLECTION HOTELS
184 Adolphus St.
St. Andrews by-the-Sea, N.B. E5B 1T7
T (506) 529-8823 en 1-866-237-9642
www.algonquinresort.com

Chic resorthotel in tudorstijl met vele torentjes, gebouwd in 1889, boven Passamaquoddy Bay. 234 kamers en suites. Ook een restaurant (\$\$-\$\$\$). \$\$\$-\$\$\$\$



QUÉBEC, NEW BRUNSWICK EN NEW ENGLAND

Montréal (aansluiting op route 1) – Québec – schiereiland Gaspé – Caraquet – Moncton (aansluiting op route 3) – Saint John (aansluiting op route 3) – Acadia Park – White and Green Mountains – Montréal (2910 km) (De volledige route vindt u op blz. 55-56.)

Een stadsplattegrond van Montréal en een beschrijving van de wandeling en de excursies vindt u vanaf blz. 171, informatie vanaf blz. 178.

1 MONTRÉAL

Wandeling door Vieux-Montréal, uitstapje naar het Parc olympique en de Mont-Royal (zie ook blz. 176).

2 ST. LAWRENCE RIVER

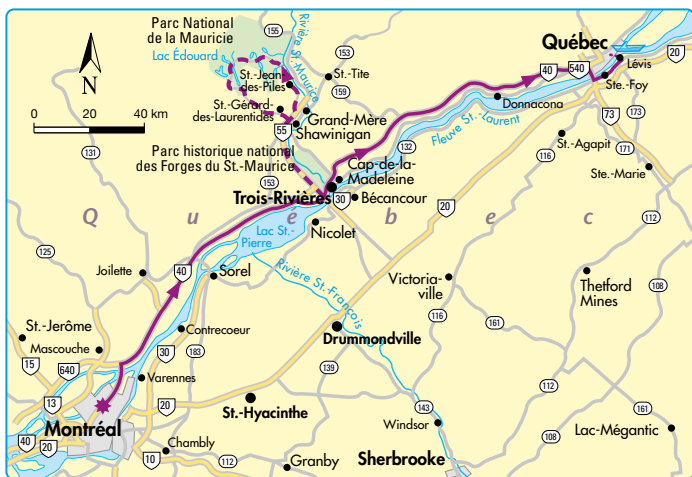
De levensader van Québec

268 km ROUTE Montréal – Trois-Rivières – Québec

| KM | TIJD | ROUTE |
|-----|---------|--|
| 0 | 8.30 u | Vanaf Montréal via Rte. 40 langs de noordelijke oever van de St. Lawrence River naar |
| 133 | 10.00 u | Trois-Rivières . Verder langs Rte. 40, voor Québec via Rte. 540 en Rte. 73 op de zuidelijke oever van de St. Lawrence River naar Rte. 20. |
| 263 | 17.00 u | Afrit 325 van Rte. 20; Rte. 173 naar Lévis , veertocht van twaalf minuten naar |
| 268 | 18.00 u | Québec . |

Route 40 loopt langs het zacht glooiende bos- en farmlandschap op de noordelijke oever van de St. Lawrence River, die als een kloppende levensader de twee metropolen Montréal en Québec met elkaar verbindt. De etappe biedt weinig afwisseling, maar de stad **Trois-Rivières** is wel een bezoek waard.

Een mooi uitstapje gaat naar het prachtige **Parc National de la Mauricie** (zie blz. 204) in de heuvelachtige Les Laurentides. Van en naar Trois-Rivières






maakt u een 164 kilometer lange lus via Saint-Jean-des-Piles, de Route de la Promenade (de parkweg door het nationale park) en Saint-Gérard-des-Laurentides terug naar het vertrekpunt.

▼ Goed bewaard: de oude stad Trois-Rivières

Ommetje

Een korte, maar mooie rondrit door de **provincie Québec** (zonder het schiereiland Gaspé) begint in Trois-Rivières. Volg eerst Rte. 155 langs de Rivière Saint-Maurice tot het Parc National de La Mauricie, verder naar het Lac Saint-Jean (290 km), langs de Rivière Saguenay tot Tadoussac (230 km) en op de terugweg de St. Lawrence River tot Trois-Rivières (340 km). Het hoogtepunt van deze route is het ten oosten van Robertval (vlak bij het Lac Saint-Jean) gelegen **Val-Jalbert Authentique Village**.



 **VAL-JALBERT AUTHENTIQUE**
 **VILLAGE**
 95, rue Saint-Georges
 Chambord, Qué. G0W 1G0
 T (418) 275-3132, I-888-675-3132
www.valjalbert.com

Dag. eind mei–half okt. 10–17 u, juli–
 aug. 9–18 u
 Toegang: \$ 33/15
 Het leuke, levende museum in een
 papierfabriek uit 1901 ligt aan de
 voet van de 72 m hoge, imposante

waterval Chute Ouiatchouan, met
 kabelbaan en wandelpad naar de
 kleinere Chute Maligne (49 m). Ook
 een camping, kamers, vakantiewo-
 ningen en een restaurant.

Een stadsplattegrond
 van Québec vindt u op
 blz. 185, een beschrijving
 van de wandeling en de
 excursies vanaf blz. 185 en
 informatie vanaf blz. 191.

3 QUÉBEC

Wandeling door de oude stad, boottocht naar Lévis, Musée de la Civilisation,
 Parc de la Chute-Montmorency.

4 TADOUSSAC

Witte dolfijnen in overvloed

207 km

ROUTE Québec – Tadoussac

| KM | TIJD | ROUTE |
|-----|---------|---|
| 0 | 8.30 u | Vanaf Québec via Rte. 440, die later overgaat in Rte. 138, de St. Lawrence River stroomafwaarts volgen tot |
| 45 | | Sainte-Anne-de-Beaupré . Verder langs Rte. 138 naar |
| 91 | 11.00 u | Baie-Saint-Paul ; over de kustweg, Rte. 362, via Saint-Joseph-de-la-Rive naar |
| 139 | | La Malbaie ; Rte. 138 tot Baie-Sainte-Catherine , veertocht van tien minuten naar |
| 207 | 15.00 u | Tadoussac , boottocht met dolfijnobservatie. |

Kleine dorpjes kenmerken de smalle noordelijke oever van de St. Lawrence River aan de voet van het gebergte Les Laurentides. Het open rivierlandschap staat in contrast met de beboste bergketen met de diepe kloven in het achterland. Rivieren met talrijke watervallen storten naar beneden, het dal in.

Ongeveer 10 kilometer ten noordoosten van Sainte-Anne-de-Beaupré vormt het 24 km² grote **Réserve Nationale de Faune du Cap-Tourmente** een thuis voor uilen, slechtvalken en, vooral in het voorjaar, tienduizenden sneeuwganzen. In het moerasgebied langs de St. Lawrence River verbindt een 20 kilometer lang wandelpadennetwerk de verschillende uitkijkpunten met elkaar.

► De bossen in Québec
 zijn in de herfst
 bijzonder mooi.





▲ Château Frontenac, Québec



▲▲ De Rocher Percé, de meest opvallende rots van Oost-Canada en het symbool van Percé in Québec



REGIO I

TORONTO

— De Canadese megametropool —

Aan de westelijke oever van Lake Ontario wonen er ruim 6,4 miljoen Canadezen in de agglomeratie rond het centrum van Toronto (2,8 miljoen inwoners in de stad zelf). Wat meteen opvalt, is de onovertroffen skyline met de zes hoogste wolkenkrabbers van Canada. De CN Tower rijst boven alles uit. Hij is het symbool van de stad en de hoogste vrijstaande toren ter wereld met boven het hoogste uitzichtplatform ter wereld en er vlak naast het moderne Rogers Centre.

Toronto is een winkelstad met winkels boven en onder de grond, achter moderne gevels van glas en staal of achter historische gevels. Toronto is een wereldstad met een hart dat ook 's avonds klopt. Wanneer de lichten in het *business district* gedoofd worden, staan de deuren van de cafés en restaurants in Queen's Street West, King Street West, Bloor Street en Yorkville Avenue nog wagenwijd open.

Toronto is na New York en Londen de belangrijkste theaterstad van de Engelstalige wereld, met prestigieuze producties in bijna vijftig theaters. En na een korte tocht met de veerboot belandt u op de Toronto Islands, een groene oase die gevormd wordt door de eilanden die voor de bruisende stad liggen. Ze bieden een spectaculair uitzicht: vanaf de eilanden lijkt de skyline van de stad een eiland in een meer.

◀ Toronto bij
zonsopgang

In de grootste metropool van Canada en de steden eromheen wonen meer dan twee keer zoveel mensen als in de Atlantische provincies Newfoundland, New Brunswick, Nova Scotia en Prince Edward Island samen.

Toronto is een multiculturele agglomeratie. Het grootste deel van de bevolking bestaat nog altijd uit nakomelingen van de Europese kolonisten. Maar, de tijden dat immigranten bijna uitsluitend uit Groot-Brittannië en Ierland kwamen, en later uit heel Europa, zijn allang voorbij. Tegenwoordig komen de meeste immigranten uit Azië (Toronto heeft de grootste *Chinatown* van Canada), maar ook uit de Caraïben en Latijns-Amerika.

Het uit het Hurondialect stammende woord *toronto* betekent zoveel als 'trefpunt'. Het was Étienne Brûlé die daar in 1615 als eerste Europeaan naar op zoek ging. De Fransen richtten er in 1750 de handelsnederzetting Fort Rouillé op, die ze dertien jaar later, toen Canada in de Vrede van Parijs aan Groot-Brittannië werd toegewezen, alweer moesten opgeven.

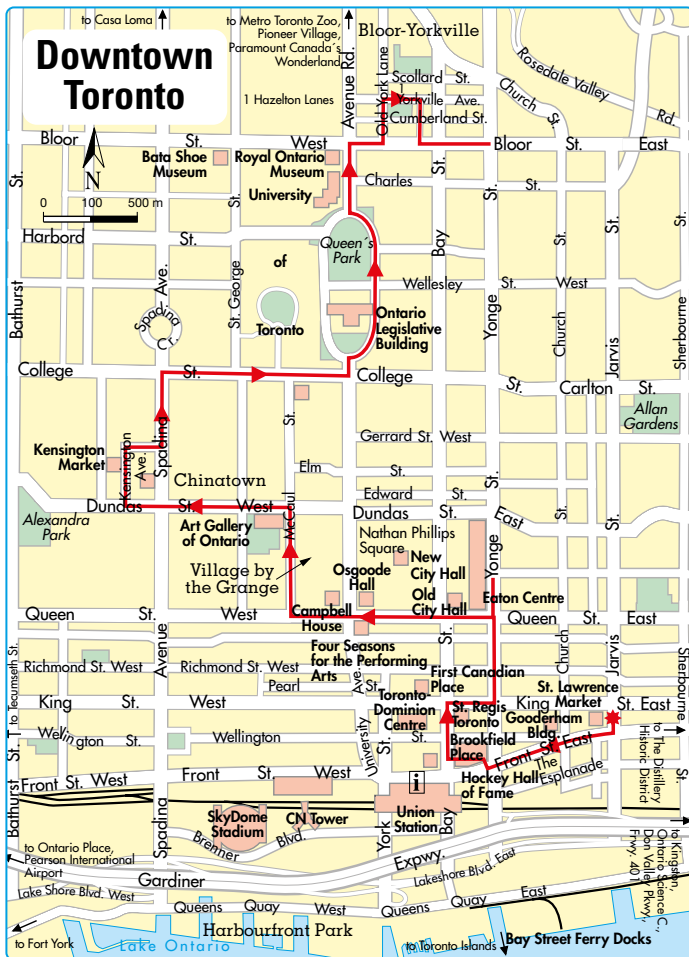
Na de Amerikaanse Onafhankelijkheidsoorlog (1775–1783) trokken loyalisten vanuit de Verenigde Staten naar deze bijna onbewoonde streek. In 1793 werd Fort York opgericht en werd het kleine plaatsje York uitgeroepen tot hoofdstad van **Upper Canada** (het huidige Ontario). Tijdens de Brits-Amerikaanse oorlog van 1812–1814 werd Fort York door de Amerikaanse troepen veroverd en vernield. Een jaar later slaagden de nauwelijks duizend inwoners van York erin een tweede bestorming af te slaan.

In 1834 telde de stad 15.000 inwoners, was ze de grootste van Ontario en werd ze omgedoopt tot 'Toronto'. Kort daarop volgden nog een laatste maal woelige tijden: de voormalige eerste burgemeester van Toronto, William Lyon MacKenzie, protesteerde tegen de *family compact*, de vriendjespolitiek van invloedrijke regeringsambtenaren in de stad. Met achthonderd gewapende opstandelingen marcheerde hij in 1837 door de stad, maar hij moest zich al snel gewonnen geven.

Met de voltooiing in 1856 van de *Grand Trunk Railway*, de spoorwegverbinding van Toronto naar Montréal, werd een moderne infrastructuur ontwikkeld en werd de bloei van de stad definitief ingeluid. Een eeuw later was Toronto de Canadese stad met het hoogste bevolkingsaantal en werd ze het onbetwiste financiële en economische centrum van het land.

WANDELING DOOR DOWNTOWN

Onze wandeling door de stad begint op de **St. Lawrence Market** in Front Street. De markt, die voor het eerst in 1803 gehouden werd, dankt zijn naam aan zijn oorspronkelijke ligging bij het water. Door landwinning werd de oeverlijn verplaatst. Op de plek waar de markt nu plaatsvindt, bevond zich van 1845 tot 1899 het eerste stadhuis van Toronto. De South Market, waar vers fruit, groenten, vlees, zuivelproducten, gebak en vis verkocht worden, is uiterst geschikt voor een lunchpauze of een hapje tussendoor. Op zaterdag wordt het marktaanbod nog uitgebreid met de Farmers' Market. Daar, in het noorden van de stad, brengen meer dan vijftig regionale producenten hun goederen aan de man. Op de plaats waar Wellington Street East en Front Street samenkomen, trekt de roodbruine **Gooderham Building** de aandacht. Vanwege zijn vreemde strijkijzervorm wordt het ook wel de 'Flatiron Building' genoemd. Op de bredere westzijde van het gebouw verdient de muurschildering die Derek Besant in 1980 aanbracht alle aandacht. Het is een verrassend realistische nabootsing van de ramen van het Perkins Warehouse in Front



Hockey is in Canada
synoniem met ijshockey.
Het flitsende spel met het
kleine, harde, rubberen
schijfje is de nationale
sport bij uitstek.

Street. Voorbij de opvallende Gooderham Building rijzen de door de CN Tower overtroffen moderne torens met veel ramen van **Brookfield Place** op. Ze zijn een afspiegeling van de architectonische diversiteit in Toronto. Het 5 hectare grote, moderne bureaucomplex op de hoek van Yonge en Front Street werd in 1990 voltooid. Dit architectonische pronkstuk bestaat uit twee wolkenkrabbers (53 verdiepingen, 263 m hoog), die met elkaar verbonden zijn via de uiterst aantrekkelijke **Allen Lombert Galleria**. In het hoge, met glas overkoepele winkelcentrum is uit nostalgische overwegingen de gevel van de Commercial Bank van 1845 heropgebouwd. Dat was immers het gebouw dat oorspronkelijk op deze plaats stond.

Aan de zuidwestkant van Brookfield Place heeft de **Hockey Hall of Fame** onderdak gevonden in het van 1885 daterende gebouw van de Bank of Montréal. Het hockeybastion Toronto beschikt met de Toronto Maple Leafs over

Fotoverantwoording

Bernd Wagner, Duisburg: blz. 69, 74, 151, 173, 200, 208, 215, 217, 219, 220, 225, 242 b.
Christian Heeb, Bend, Oregon: blz. 55, 81, 212
Fotolia/Elenathewise: blz. 2, JJ: blz. 271, Maisna: blz. 242 o., Pcpotos: blz. 253, Photo4emoton: blz. 250, Tony Campbell: blz. 6
iStock/ablokhin: blz. 187, 193, Arpad Benedek: blz. 188, Arthur Kwiatkowski: blz. 230, Brigitte Smith: blz. 162, bukharova: blz. 119,
Danix Cher: blz. 12, David Mathies: blz. 84, Denis Tengney Jr: blz. 71, 128, 223, 227 b., 287, Don Fink: blz. 32, Elenathewise: blz. 42,
Eric Ferguson: blz. 154, Gim42: blz. 198, Instants: blz. 205, Jeff Chevrier: blz. 11, khyim.jpg: blz. 256, krblokhin: blz. 190 o.,
laughingmango: blz. 206, Leonardo Patrizi: blz. 150, Les Palenik: blz. 37, 105, lightphoto: blz. 245, Marco Maccarini: blz. 104,
Miller: blz. 108, Nicolas Mc Comber: blz. 168, 181, Noticelj: blz. 9, Onepony: blz. 236, 237, Paul McKinnon: blz. 254, pchoui: blz. 246,
Peter Spiro: blz. 59, 118, Petrov Vadim: blz. 233, Rixipix: blz. 210, Robert Rushton: blz. 248, Sandra Calderbank: blz. 272,
Sean Pavone photo: blz. 292 b., Shaun Lowe: blz. 101, sshopard: blz. 280, Tony Tremblay: blz. 176, ValerieLoiseleux: blz. 131,
Vladone: blz. 172, wakr10: blz. 103, Woodkern: blz. 190 b.
Shutterstock/Vadim.Petrov: blz. 259, Alexander Kolomietz: blz. 182, Alicia Dauksis: blz. 291, Aqnuş Febriyant: blz. 120,
Barbara Barbour: blz. 282, Bruce Amos: blz. 294, Chiyacat: blz. 262, Darryl Brooks: blz. 94, David Purchase Imagery: blz. 107,
Denis Pepin: blz. 194, DeymosHR: blz. 121, doma: blz. 255, eccs19: blz. 160, Elena Elisseeva: blz. 144, 228, Fitawoman: blz. 161,
foray: blz. 136, FOTOimage Montreal: blz. 72, GagliardiImages: blz. 49, gary718: blz. 126, ggw: blz. 268, I. Pilon: blz. 159,
Jarmo Piironen: blz. 106, Javen: blz. 140, JHVEPhoto: blz. 164, jiawangkun: blz. 8, Jon Bilous: blz. 110, 288, Kiev.Victor: blz. 142 o.,
Kristi Blokhin: blz. 202, Lukas Proszowski: blz. 286, Maurizio De Mattei: blz. 10, 174, mervas: blz. 186, meunierd: blz. 44, 177, 258, 265,
Mircea Costina: blz. 170, Olesya Barib: blz. 138, Paul Clarke: blz. 97, pavels: blz. 65, Pete Spiro: blz. 125, Pierre Leclerc: blz. 62,
Ping Ye: blz. 148, R.M. Nunes: blz. 184, Rob Crandall: blz. 73, Serjio74: blz. 142 b., SF photo: blz. 157, Tom Clausen: blz. 52,
Vadim.Petrov: blz. 90, Yingga Cai: blz. 221, VISTA POINT Verlag (Archiv), Rheinbreitbach: blz. 66, 163, 238, 292 o., 295, 297 b., 297 o.,
299, 301, 302, 303, 304, 306
Wikipedia/Ad Meskens: blz. 166, Chensiyuan: blz. 115, skeezix1000: blz. 35, Wladyslaw: blz. 132

Voorplat cover: bovenaan: iStock/benedek, midden: iStock/Bruno Valenzano, onderaan Shutterstock/Phil McDonald
Titelpagina: blz. 2/3 Indian summer in Algonquin Provincial Park (Ontario), foto: Fotolia/Elenathewise
Achterflap (binnenin): Peggys Cove's Lighthouse (Nova Scotia), foto: Shutterstock/Vadim Petrov

Auteur: Heike Gallus en Bernd Wagner
Oorspronkelijke titel: Ost-Kanada
Oorspronkelijke uitgever: VISTA POINT Verlag, Rheinbreitbach, Duitsland
Uit het Duits vertaald door Erik Ros
Vormgeving: Studio Lannoo
Zetwerk: Peter De Bock
Cartografie: Kartographie: Berndtson & Berndtson GmbH, Fürstenfeldbruck; Kartographie Huber, München
©2022 VISTA POINT Verlag, Rheinbreitbach
©2023 Nederlandse tekst Uitgeverij Lannoo nv, Tiel
E-mail: redactie.toerisme@lannoo.be
Internet: www.lannoo.com
ISBN 978-94-014-8907-2 NUR 513
D/2023/45/138

Registreer u op onze website en we sturen u regelmatig een nieuwsbrief met informatie over nieuwe boeken en met interessante, exclusieve aanbiedingen.
www.lannoo.com

Niets uit deze uitgave mag worden vervoelvoudigd en/of openbaar gemaakt door middel van druk, fotokopie, microfilm of op welke wijze ook zonder voorafgaande schriftelijke toestemming van de uitgever.