

Cambodja

Foto's en lotgevallen uit het binnenland van vóór de Rode Khmer.

gedurende de periode januari tot juni 1961

door

Drs.P.A.J.Coelewij (geboren in 1931)

Januari 2016

Waarom dit boek.

Bij mijn recente bezoek aan Cambodja, liet ik aan enige Cambodjanen mijn memoires zien die ik geschreven had gedurende mijn verblijf in Cambodja in 1961.

De Cambodjanen toonde een grote gretigheid de 150 foto's te zien die ik in mijn memoires opgenomen had.

Hun gretigheid kwam voort uit het feit dat in de tijd van de Rode Khmer vrijwel alle Cambodjanen die in steden woonden, gedwongen werden geëvacueerd, waarbij al hun bezittingen verloren gingen, Ook de foto's en andere herinneringen aan hun dorp en hun geliefden. Er zijn dus zeer weinig foto's over vergeleken met de periode vóór de Rode Khmer.

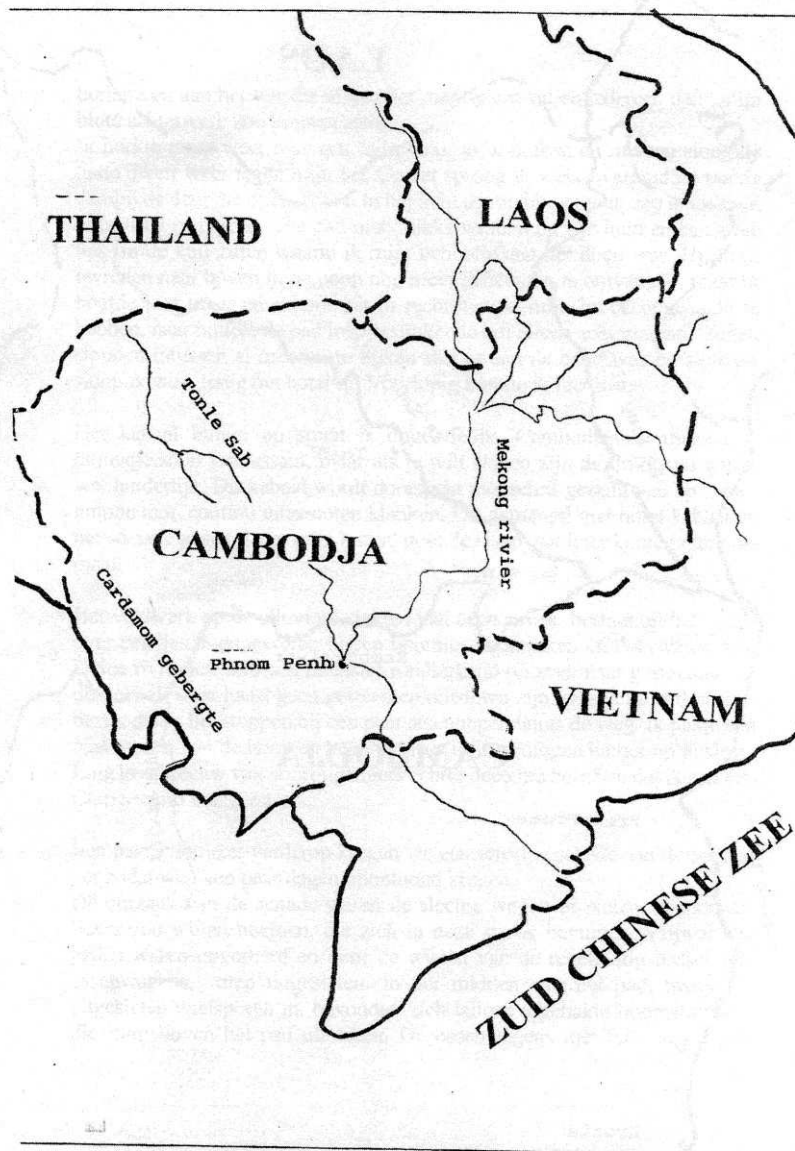
Van mijn memoires bestaan slechts enige exemplaren, reden waarom ik dit boek gemaakt heb dat naar behoefte, via Bol.com (Brave New Books), bijgedrukt kan worden.

De foto's zijn zoals iedere reiziger ze maakt, maar de plaats en de tijd waarin ze genomen zijn, maken ze, vooral voor de Cambodjanen, van onschatbare waarde.

N.B.

Anders dan in de originele Memoires ligt hier het accent op de foto's en niet op de tekst. De originele tekst is ingekort tot vooral opmerkelijke lotgevallen en dient tot orientatie van de foto's en bindt ze tot een samenhangend verhaal.


De tekst, zonder de foto's, is ook opgenomen in "Een geoloog op zoek naar olie" door P.A.J.Coelewij. IBSN 9 789402113600).



De geologische afdeling van het bedrijf waarvoor ik toen werkte, was geïnteresseerd geraakt in olie-exploratie in Zuid-Oost Azië. Van sommige landen, waaronder Cambodja, was weinig van de geologie bekend. Om een beter geologisch beeld van het land te verkrijgen, werd ik gevraagd met de collega's Horjus en Bleser mee te werken aan een project om een geologische kaart van Cambodja te produceren. Ik zou het veldwerk doen en vanaf het begin 1961 voor een periode van 5 maanden het gehele land bereizen en de geologie bestuderen. Van wat ik onderweg meemaakte en zag maakte ik een dagboek en nam ik foto's op een wijze zoals iedere reiziger dat doet. Goede foto's en minder goede foto's, ze staan allemaal in dit boek. Misschien staat er een huis of een herinnering op en is dit het enige dat hij nu heeft.

Hier begint mijn verslag.

Na aankomst in Cambodja op 13 januari 1961, heb ik eerst de hoofdstad Phnom Penh bekeken en de nodige zaken geregeld voor mijn veldonderzoek.



Januari 1961

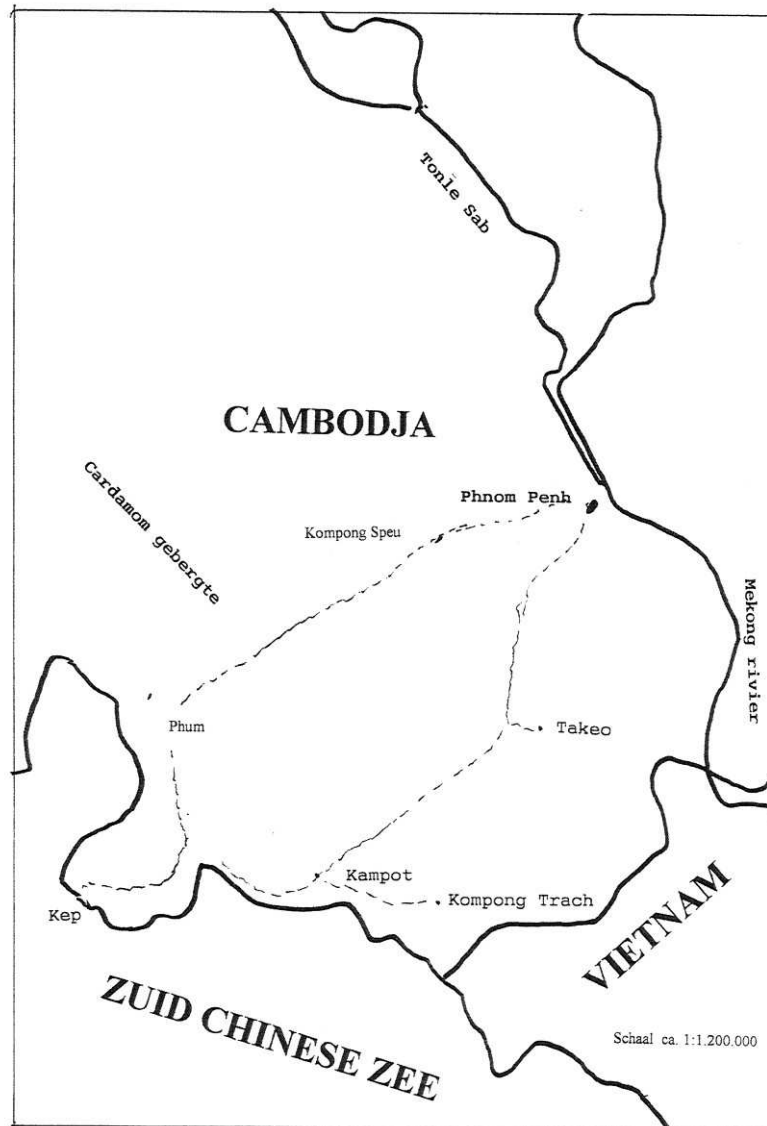
Heuvel met stupa midden in Phnom Penh, de hoofdstad van Cambodja. "Phnom" betekent "heuvel" in het Khmer, de taal der Cambodjanen, en de hoofdstad zou naar deze heuvel vernoemd zijn.



Januari 1961

Stadsbeeld van Phnom Penh. Cambodja. Het verkeer in de stad bestond voornamelijk uit fietsers en voetgangers. Auto's waren schaars in Cambodja en de weinige auto's die er waren, reden hier in Phnom Penh. Soms stopte er een luxe Amerikaanse open auto naast je waarin een prostitue die je uitnodigde met haar mee te gaan. 's Avonds krioelde het in de stad van prostitues. Vaak werd je omstuwd door een hele groep van die meisjes waarvan je maar moeilijk kon ontsnappen. Misdaad op straat heb ik niet gezien.

Na de voorbereidingen voor de reis afgewerkt te hebben ben ik vandaag, 18 Januari 1961, voor het eerst het veld ingegaan om eerst het zuidoosten van het land te verkennen.





Januari 1961

Mijn geologische verkenning van Cambodja begon in het zuidwesten. Hier rij ik op de weg van Phnom Penh naar het plaatsje Kep aan de Golf van Siam. Het is hier grotendeels een open landschap met hier en daar dorpjes waarvan de inwoners van de landbouw leven.

Beeld van 8mmfilm.



*Januari 1961
Kalksteenriffen in het landschap in de omgeving van het
plaatsje Kompong Trach, zuidwest Cambodja.*



Januari 1961

Verkeersborden waren er in Cambodja vrijwel niet en waar ze stonden, zoals hier in Phnom Penh, waren ze voor mij onleesbaar.

Beeld 8mmfilm



*Januari 1961
Chakrei Thin, een dorpje langs de weg van Phnom Penh
naar het zuiden richting Kep aan de Vietnamese grens,*



Januari 1961

Veel gesteente-ontsluitingen vindt je hier niet in zuidwest Cambodja. Daarom speur ik goed in de bedding van kleine riviertjes die we passeren omdat daar het gesteente door de stroming en erosie van het water op sommige plaatsen blootgelegd is. Ook hier is dat het geval en ik maak me klaar om het gesteente te onderzoeken en te bemonsteren.

Beeld van 8mmfilm.



Januari 1961

*Het blijkt een zandsteen te zijn van Jurassische ouderdom
en ik meet de helling en de strekking van de laag en neem
een monster voor verdere determinatie in het
laboratorium.. Zuidwest Cambodja.*

Beeld van 8mmfilm.



Januari 1961

*Tram Khna, een dorpje op de weg van Phnom Penh naar
Kep in zuidwest Cambodja.*

*Vrachtwagens en autobussen waren zeer schaars in
Cambodja en de bussen welke er reden waren bijna
antiek.*

Het veldwerk op de alluviale vlakten van deze streek, bestaat uit het rijden over paadjes, manoevreren tussen boompjes en struiken en doorwaden van kleine riviertjes, intussen intensief rondkijkend op zoek naar gesteenten. In dit gebied, waar haast geen gesteenten ontsloten zijn, was ik zo enthousiast bezig, dat ik liet stoppen bij een paar steenhopen langs de weg. Ik pakte een paar stenen van de hoop en begon er met mijn geologen hamer op te slaan. Enig geschreeuw van voorbijgangers echter deed me beseffen dat ik aan een Chinees graf bezig was.



*Januari 1961
Phum Veang Te, een aardig dorpje in het zuidwesten van
Cambodja. Een riksja zorgt voor vervoer.*



Januari 1961

Vervolg van de weg van Phnom Penh naar Kep bij het dorpje Tapang Kraleng in het zuidwesten van Cambodja. Op de foto staat een ossewagen wat vrijwel het enige vervoermiddel was dat in deze streek gebruikt werd.



Januari 1961

De weg van Phnom Penh naar Kampot was gedeeltelijk geasfalteerd hetgeen in Cambodja een ongekende luxe was. Hier rijden enige ossewagens vol geladen met brandhout op weg naar Kampot.



Januari 1961

*Vrouwen doen de was aan de waterput in Kompong Speu,
een plaatsje ten zuidwesten van Phnom Penh op de weg naar
Kep.*

Zuidwest Cambodja.



*Januari 1961
Lunchpauze bij het dorpje Touk Mas op de weg Phnom
Penh- Kep in het zuldwesten van Cambodja.
Zoals overal in de buurt van dorpjes stroomde de
bevolking toe om de vreemde gast te bekijken. Ik sta links
op de foto leunend tegen de motorkap.*



Februari 1961

In de droge tijd is bevoeiing van de rijstvelden noodzakelijk. Hiervoor worden allerlei methoden gebruikt waarvan hier een ingenieuze waar twee man in een rithmische zwaaibeweging een emmer aan een touw door een sloot trekken en het opgevangen water in dezelfde zwaai uitstorten over het land. Zuidwest Cambodja. Beeld van 8mmfilm.