

Een blik op het wereldgebeuren
-
via de Mundane Astrologie

Johan Ligteneigen

Auteur: Johan Ligteneigen

Omslag: totale zonsverduistering 21 aug. 2017 over Noord-Amerika

Omslag rechten: NASA's Scientific Visualization Studio

Gedrukt door: www.lulu.com

Copyright © 2018 J. Ligteneigen, Lelystad, Nederland

ISBN: 9789402177695

Niets uit deze uitgave mag worden verveelvoudigd en/of openbaar gemaakt door middel van druk, fotokopie, microfilm of op welke andere wijze dan ook, zonder voorafgaande toestemming van de uitgever.

De auteur heeft zijn uiterste best gedaan om dit boek voor te bereiden, gebruikmakend van tabellen, zelf geschreven software en diverse zelfontworpen spreadsheets. Ondanks deze zorg kan de auteur geen garantie bieden voor ultieme compleetheid en nauwkeurigheid van de inhoud van dit boek. Ook kan de auteur geen aansprakelijkheid van welke soort dan ook aan nemen voor de gegeven interpretatie en uitwerking de planetaire- en stellaire invloeden in een persoonlijke horoskoop.

Bezoek de website van de auteur op <http://home.kpn.nl/jligteneigen>
of zoek via Google naar Johan Ligteneigen

Eerder verscheen van dezelfde auteur:

De Vaste Sterren in de Astrologie, een praktische toepassing apr 2011, ISBN 978-90-823441-10

De Tripliciteiten in de Klassieke Astrologie, feb 2015, ISBN 978-90-823441-03

Klassieke Astrologie, Basisboek, Hellenistische periode, nov 2015, ISBN 978-1-326-45239-1

Astrologische Voorspellingen met het MIN-1 systeem, maart 2017, ISBN 978-1-326-95445-1

De correctie van de horoskoop, een nauwkeurig karwei, december 2017, ISBN 978-0-244-64956-2

Tweede uitgave, juni 2018

Inhoudsopgave

Inleiding	7
H1. Gebieden in de wereld.....	13
1.01 Inleidende opmerkingen	13
1.02 De gebieden in de wereld volgens Ptolemeus.....	16
1.03 Een algemene beschouwing over de indeling van gebieden op Aarde naar de zodiaktekens	38
1.04 Het wereldbeeld volgens Marcus Manilius.....	41
1.05 Moderne zodiakale- en planetaire toewijzing van landen	45
1.05.1 De indeling van landen en gebieden per planeet.....	47
1.05.2 De indeling van landen en gebieden naar zodiaktekens	48
1.05.3 Volledig zodiakaal overzicht van landen en steden	51
1.05.4 De horoscopen van de steden Bagdad en Londen.....	60
H2. Horoscopen van landen	75
2.01 Inleiding	75
2.02 De horoskoop van Nederland.....	78
2.03 De horoskoop van België.....	114
2.04 De horoskoop van Griekenland.....	142
2.05 De horoskoop van Italië.....	150
2.06 De horoskoop van China.....	153
2.07 De horoskoop van Spanje	159

Inhoudsopgave - 4

H3. Horoscopen van regeringen of kabinetten.....	167
3.01 Inleiding	167
3.02 Het Kabinet Balkenende-4	170
3.03 Het Kabinet Rutte-II	175
3.04 Het Kabinet Rutte-III.....	185
H4. Mundane betekenissen van planeten en horoskoophuizen.....	191
4.01 Inleiding	191
4.02 Mundane betekenis van planeten	192
4.02.1 Typen van personen behorend bij de planeten.....	193
4.02.2 Oorden en locaties die vallen onder de planeten.....	204
4.03 Mundane betekenis van de horoskoophuizen	211
H5. Conjuncties van de langzame planeten	219
5.01 Inleiding	219
5.02 Het mechanisme achter de conjuncties van de zware planeten ...	222
5.03 Gegevens met elkaar verbinden	228
5.04 Planetaire conjuncties, de theorie.....	237
5.05 Planetaire conjuncties: Jupiter en Saturnus	240
5.06 Conjuncties van Jupiter en Saturnus in de luchttekens na 2000 ..	249
5.07 True versus Apparent posities van de planeten.....	254
5.08 Conjuncties van de zware planeten, vervolg	259
5.08.1 Saturnus – Uranus	260
5.08.2 Saturnus – Neptunus.....	274
5.08.3 Saturnus – Pluto	280
5.08.4 Uranus – Neptunus	282
5.08.5 Uranus – Pluto.....	284
5.08.6 Neptunus – Pluto	288
5.09 Kalender met belangrijke planetaire configuraties.....	290
5.10 Nawoord	291

H6. Ingress van de (langzame) planeten in de zodiaktekens	293
6.01. Inleiding	293
6.02 De ingress van de langzame planeten.....	299
6.03 De ingress van de langzame planeten, vervolg	303
6.03.1 De ingress van de planeet Saturnus	303
6.03.2 De ingress van de planeet Uranus	305
6.03.3 De ingress van de planeet Neptunus.....	311
6.03.4 De ingress van de planeet Pluto	319
6.04 De Zonne-ingress in het teken Ram	331
6.04.1 Zonne-ingress, voorbeeld-1	332
6.04.2 Zonne-ingress, vergaande nauwkeurigheid.....	344
6.04.3 Zonne-ingress van 2015, positioneren van de malefics.....	360
6.05 Het verblijf van Saturnus in het teken Boogschutter.....	370
6.06 Het verblijf van Pluto in het teken Steenbok	382
6.07 De invloed van de Vaste Sterren op het wereldgebeuren	391
6.07.1 Statische- en dynamische assen in de mundane astrologie	392
6.07.2 De passage van de Vaste Sterren door de decanaten en de terms van de zodiaktekens.....	401
6.07.3 De passage van de Vaste Sterren langs ASC en MC van steden	406
 H7. Zon- en Maaneclipsen	 413
7.01 Inleiding	413
7.02 De berekening van een eclipshoroskoop	423
7.03 Eclipsen en de Tetrabiblos van Ptolemeus.....	426
7.04 Het dirigeren van een eclips naar de hoekhuizen.....	443
7.05 Een praktisch voorbeeld van een Maaneclips	456
7.06 Drie verschillende zienswijzen over eclipsen	463
 H8. De ontdekkingen van de planeten Uranus, Neptunus en Pluto	 477
8.01 Inleiding	477
8.02 De ontdekking van de planeet Uranus	478
8.03 De ontdekking van de planeet Neptunus	486
8.04 De ontdekking van de planeet Pluto	493
 Alfabetisch register	 500

Uitleg van tekens en symbolen

	RAM	VUUR	HOOFD	MARS	♈	ARIES	21 MRT – 21 APR
	STIER	AARDE	VAST	VENUS	♀	TAURUS	21 APR – 22 MEI
	TWEELINGEN	LUCHT	BEWEEGL.	MERCURIUS	♊	GEMINI	22 MEI – 22 JUN
	KREEFT	WATER	HOOFD	MAAN	♋	CANCER	22 JUN – 23 JUL
	LEEUEW	VUUR	VAST	ZON	♌	LEO	23 JUL – 23 AUG
	MAAGD	AARDE	BEWEEGL.	MERCURIUS	♍	VIRGO	23 AUG – 23 SEP
	WEEGSCHAAL	LUCHT	HOOFD	VENUS	♀	LIBRA	23 SEP – 23 OKT
	SCHORPIOEN	WATER	VAST	PLUTO	♏	SCORPIO	23 OKT – 22 NOV
	BOOGSCHUTTER	VUUR	BEWEEGL.	JUPITER	♐	SAGITTARIUS	22 NOV – 22 DEC
	STEENBOK	AARDE	HOOFD	SATURNUS	♑	CAPRICORNUS	22 DEC – 20 JAN
	WATERMAN	LUCHT	VAST	URANUS	♒	AQUARIUS	20 JAN – 19 FEB
	VISSEN	WATER	BEWEEGL.	NEPTUNUS	♓	PISCES	19 FEB – 21 MRT

Inleiding

Van de diverse vormen van astrologie is de Mundane Astrologie één der oudste. In het boek de Tetrabiblos van Ptolemeus dat ergens tussen 100 en 140 na Chr. werd geschreven, is heel hoofdstuk-2 gewijd aan allerlei verschijnselen op mundaan gebied, zoals eclipsen, zonne-ingress, lunaties, kometen en ook een uitgebreide behandeling van de gebieden op Aarde volgens de inzichten van deze astroloog.

Observaties van de verschijnselen aan de (meestal nachtelijke) hemel en het zoeken naar een samenhang met gebeurtenissen in een stad, een streek, een land, bepaalde wateren zijn universeel onder alle culturen geweest. De Babyloniërs die vele eeuwen vóór Chr. aan de basis van de astrologie hebben gestaan, hebben hierover veel vastgelegd op kleitabletten en heel veel hiervan is bewaard gebleven en heeft het geweld van de latere eeuwen doorstaan.

Alle culturen die er een bepaalde vorm van astrologie op na hielden, legden op de een of andere manier hun observaties vast, veelal in de vorm van wat men in het Engels “omens” noemt: voorboden van “iets” dat een kleinere- of een grotere groep mensen te wachten stond. Dat “iets” kon onheilspellend zijn of natuurlijk ook een mooie gebeurtenis inhouden. Door dit langdurig te doen door de eeuwen heen ontstond er een vorm van wijsheid die van generatie op generatie werd overgedragen. Uit deze oerkern van observaties, gekoppeld aan gebeurtenissen die daadwerkelijk plaatsvonden, is de latere astrologie ontstaan die rond enkele eeuwen vóór Chr. uitgroeide tot wat wij nu de Hellenistische Astrologie noemen en werd beoefend door de astrologen uit Griekenland, Egypte, Rome, India en nog enkele landen meer. De centrale plaats hiervoor werd uiteindelijk Alexandrië, dat gelegen is in het Noorden van Egypte en door Alexander de Grote werd gesticht.

Inleiding - 8

In eerste instantie werd de mundane astrologie toegepast om het wel en wee van een bepaalde streek of een bepaald land zo nauwkeurig mogelijk te voorzien. Een op personen toegepaste astrologie was vrijwel niet voorhanden tot op enkele eeuwen vóór Chr. Toen die vorm van astrologie vaste grond kreeg, werd die voornamelijk gebruikt om koningen, keizers of andere vorsten en hoogwaardigheidsbekleders van persoonlijke adviezen te voorzien. Voor de gewone man in de straat was de geboorteastronomie vrijwel ontoegankelijk.

Als de vooruitzichten via de mundane astrologie gunstig waren voor een bepaald land of een bepaald gebied, dan zouden ook de gewone mensen hiervan kunnen profiteren. Als zodanig had de mundane astrologie een belangrijke betekenis voor iedereen. Wij kunnen daarom veilig beweren dat de mundane astrologie de oudste vorm van astrologie is, hetzij in de vorm van een “omen”-astrologie met korte eenvoudige uitleg van een planeet-constellatie tot de meer geavanceerde vormen, waarbij eclipsen, lunaties, conjuncties van zware planeten en ingressen een belangrijke rol spelen.

Het woord “mundaan” komt uit het Latijn waar “mundus” de “wereld” betekent. Het Franse “monde” betekent natuurlijk hetzelfde. De mundane astrologie probeert dus via bepaalde hemelverschijnselen een verband te trekken met de gebeurtenissen in de wereld. Een vierkant tussen de planeet Saturnus en Uranus als hemelverschijnsel zou dan overeenkomen met bepaalde gebeurtenissen op Aarde. Het zal natuurlijk duidelijk zijn dat niet overal op Aarde, in ieder land of in iedere stad de invloed van zo’n vierkant even sterk gevoeld wordt. Dat geldt exact hetzelfde voor een verschijnsel als de intrede van de planeet Uranus in een bepaald zodiakteken en dit geldt tevens voor andere hemelverschijnselen, zoals een lunatie of een eclips.

De mundane astrologie probeert daarom een onderscheid te maken tussen landen, gebieden, steden, dorpen en zelfs zeeën, zodat de gevolgen van een bepaald hemelverschijnsel niet de hele wereld betreffen, maar slechts een beperkt deel, zoals één land of een groep landen die bepaalde kenmerken gemeenschappelijk hebben, of één bepaald gebied binnen een land, of slechts enkele steden.

Dat onderscheid wordt gemaakt door enerzijds de “wereld” in te delen naar zodiaktekens of zelfs in gebieden die door een planeet beheerst worden. Ptolemeus heeft hiervoor tweeduizend jaar geleden baanbrekend werk verricht in zijn boek, de Tetrabiblos. Anderzijds worden zaken die de wereld betreffen, ingedeeld naar onderwerp over de zodiaktekens, planeten of horoskoophuizen.

Een voorbeeld van dit laatste is het algemene onderwerp “transport” of “verkeer”. Volgens de algemene richtlijnen valt dit onderwerp onder de planeet Mercurius, de planeet die gaat over de kleine, maar vele verplaatsingen, overeenkomstig de aard van deze planeet in zijn grillige baan om de Zon, vanaf de Aarde gezien althans. In afgeleide vorm wordt ditzelfde onderwerp “transport” gesorteerd onder het teken Tweelingen en ook onder de zaken van het derde huis van de horoskoop. Als er dan een vierkant optreedt tussen Mercurius en Uranus op zeker moment van het jaar, wil dat dan zeggen dat “de wereld” te maken krijgt met transportproblemen? Het is zeker mogelijk, maar vast niet op alle plaatsen tegelijk, dus er moet een onderscheid komen van landen, gebieden of steden waar deze problemen mogelijkwils zullen optreden en waar niet. De mundane astrologie probeert dat onderscheid te maken via de diverse constellaties die kunnen optreden, zoals eclipsen, lunaties, ingressen en aspectconfiguraties en nog wat meer van de vele sub onderwerpen binnen de mundane astrologie.

Het onderwerp van de mundane astrologie zijn niet alleen maar landen, steden of gebieden, maar ook organisaties die grotere groepen mensen vertegenwoordigen, zoals de Verenigde Naties, grote vakbonden met miljoenen leden en ook gevormde kabinetten die voor een bepaalde periode het regeringsbeleid uitvoeren en waar miljoenen mensen de invloed van ondervinden. Een land als Nederland valt onder het zodiakteken Kreeft als algemene geografische indeling, maar van dit land bestaan er ook meerdere “oprichtings”-horoscopen, waarvan de vorming honderden jaren geleden plaatsvonden deze horoscopen lopen tot op de dag van vandaag nog steeds. Maar elke vier jaar kent Nederland ook een nieuw kabinet en het astrologische begin van zo’n kabinet is de beëdiging door de koning in analogie met de geboorte van een kind. Het voorspellen van het wel en wee van een land als Nederland vereist dan ook het goed bestuderen van deze relevante horoscopen. De voorspellingen die hiermee gemaakt kunnen worden, zijn veel nauwkeuriger dan de grove indicaties die gelden voor het zodiakteken Kreeft, waaronder Nederland in zeer algemene zin is ingedeeld.

Een hele mooie eigenschap binnen de mundane astrologie is dat de gebeurtenissen in de wereld, in landen, gebieden, steden en dorpen en ook voor regeringsleiders, koningen en vorsten volkomen open en bloot voor ons neerliggen. Vrijwel elk feit is voor 100% bekend en gepubliceerd op allerlei media, oude boeken, logboeken, kranten, tijdschriften, staatspublicaties en zo verder. Niet alleen de feiten, maar ook de datums liggen vast. De beoefenaar van de mundane astrologie kan dus experimenteren en studeren in een onmetelijke zee van feiten.

Inleiding - 10

Ondanks dit alles staat de mundane astrologie op een redelijk laag niveau in vergelijking met de geboorte-astrologie, waarbij veel meer precisie te behalen is. Dit komt natuurlijk omdat wij bij een mens alleen maar met die ene mens te maken hebben en de gehele horoskoop met al zijn duizenden mogelijkheden toch op die ene mens inwerkt. Hoewel bij de geboorte-astrologie ook de nodige problemen voorhanden zijn (de vele huizensystemen, progressiemethoden en interpretatiemethoden), spelen er bij de mundane astrologie grotere onzekerheden mee, zoals de bepaling van landen of steden of gebieden waar er iets staat te gebeuren en natuurlijk de exacte feiten die zich zullen gaan afspelen.

Dit komt voornamelijk, omdat de mundane astrologie uitgaat van een algemeen hemelverschijnsel, zoals de intrede van de planeet Pluto in het teken Steenbok. Men probeert dit algemene verschijnsel als het ware te projecteren en te diversifiëren naar landen, gebieden en zelfs naar bepaalde personen op de wereld. Juist daar gaat het vaak fout. Het zal waarschijnlijk nog wel vele decennia gaan duren voordat hierin een goede en betrouwbare werkwijze zal zijn ontwikkeld.

Mundane astrologie is niet erg “hot”, was het eigenlijk ook nooit, behalve dan in de oertijden, de Babylonische periode voornamelijk. Toch houdt men zich meer dan ooit bezig met de gebeurtenissen in de wereld, dit is voornamelijk te danken (ook wel te wijten) aan de nieuwsmedia die ons vier en twintig uur per dag bestoken met nieuwsfeiten, talkshows en informatie-apps op telefoons en tablets. Of wij willen of niet, wij worden elke dag overgoten met honderden, zo niet duizenden feiten, waar wij “voeger” nauwelijks weet van hadden. Waar je ook gaat of staat, op stations, in de trein, in de bus of tram, overal staan wel schermen met informatie opgesteld die tussendoor ook nog even het laatste nieuws te melden hebben. Er gebeurt meer dan ooit in de wereld. De laatste twintig jaar is er waarschijnlijk méér gebeurd dan in de 50 jaar die daaraan voorafgingen en tussen 1980 en heden (37 jaar) is er zeker meer gebeurd dan de hele honderd jaar tussen 1880 en 1980, afgezien van de twee verschrikkelijke wereldoorlogen.

Met gebeurd, bedoel ik niet alleen het nieuws van wat er op straat is gebeurd (opstanden, oorlogen, ongelukken), maar vooral wat er is gebeurd op het gebied van ontdekkingen op wetenschappelijk gebied, zoals in de medische wetenschap, de ruimtevaart, techniek en industrie en in allerlei researchprogramma's, waarbij ontdekkingen nog in een experimenteel stadium verkeren. Voor de mundane astrologie zijn er dus honderden en duizenden zaken als feitelijkheden te onderzoeken en te categoriseren. De bestaande recepten uit de oudere boeken voldoen veelal niet. Het is de eigen ervaring en een nieuwe rubricering van gebeurtenissen, die wellicht vernieuwingen in de theorie moeten aandragen. De mundane astrologie, hoe oud ook, staat eigenlijk nog steeds in de kinderschoenen.

Misschien is dit uw eerste kennismaking met deze vorm van astrologie. Met de lesstof in dit boek zult u al een heel eind kunnen komen. Als u meer diepgaand op bepaalde onderwerpen wilt ingaan, dan zijn er momenteel diverse boeken voorhanden, veelal in de Engelse taal. Zo zijn er diverse boeken die het onderwerp van Zon- en Maaneclipsen uitgebreid behandelen, veel uitgebreider dan ik hier kan doen. In de betreffende hoofdstukken vindt u uiteraard de literatuurverwijzingen naar deze boeken.

Dit boek kent acht hoofdstukken en beslaat zo'n 95% (misschien meer) van het totale terrein van de mundane astrologie. Omdat alle determinaties van gebeurtenissen doorgaans naar een bepaalde plaats op Aarde wijzen (landen, gebieden, steden of waterpartijen), is het van groot belang om eerst de indeling van "de wereld" te kennen, te beginnen met de indeling die Ptolemeus ons heeft nagelaten, daarna komen de meer moderne visies aan bod. Vergeet u niet dat nu nog steeds vele landen worden genoemd, volgens de indeling van Ptolemeus. Die indeling is niet alleen ijzersterk gedaan door die oude astroloog uit Alexandrië, maar is tevens uniek als vinding, die nooit is geëvenaard door welke astroloog dan ook. Alle eer dus zeker aan het adres van Ptolemeus.

Feitelijk werken wij van groot naar klein in de eerste drie hoofdstukken. Waar hoofdstuk-1 de meest globale indeling geeft (maar toch met zeer veel details), wordt in hoofdstuk-2 gepoogd om enkele landen zuiverder te bepalen, door uit te gaan van de "oprichtings"-horoskoop. Dat is in veel gevallen het uitroepen van de onafhankelijkheid van een land, of het moment dat een koning of een keizer de macht officieel aanvaardt, veelal als eerste koning of vorst/machthebber van dat land. De aldus opgestelde horoskoop voor dat land is dan sprekend nauwkeuriger dan een algemene indeling naar zodiaktekens. Voor een beperkt aantal landen is de nauwkeurige horoskoop opgesteld en deze treft u aan in het tweede hoofdstuk. U vindt een uitgebreide bespreking van de kenmerken van dat land, vergezeld van diverse voorspellingen, zoals die in de laatste acht jaar door mij werden gegeven in diverse internetartikelen. Voor een aantal andere landen wordt de een mogelijke "oprichtingstijd" gegeven, gebruikmakend van enkele bestaande boeken zonder een verdere bespreking te geven.

In het daaropvolgende hoofdstuk worden analyses gegeven van de horoscopen van enkele regeringskabinetten, als een nog verdere precisering van de gebeurtenissen in een land, waar de landenhoroskoop niet voldoende informatie kan geven, of simpelweg als extra aanvulling op de landenhoroskoop.

Inleiding - 12

Als brede basis worden in hoofdstuk-4 de mundane betekenissen gegeven van de planeten en de horoskoophuizen. Welke toepassing u ook gebruikt in de mundane astrologie (eclipsoroskoop, ingress, langzame planeten), wanneer u op welke wijze dan ook een mundane horoskoop berekent, steeds dienen de planeten, huizen en tekens op een mundane manier vertolkt te worden.

Een zeer dankbaar en mooi onderwerp is de beweging van de langzame planeten Saturnus, Uranus, Neptunus en Pluto. Onderling maken zij allerlei aspectconfiguraties, waarvan vaak wordt beweerd dat de conjuncties de sterkste of de belangrijkste zijn, maar dat is zeker niet zo. Aangetoond zal worden aan de hand van recente aspecten dat zij een zeer grote invloed op het wereldgebeuren uitoefenen. U leest dit alles in hoofdstuk-5.

Het hoofdstuk zes is een vervolg op de langzame beweging van de zware (en langzame) planeten, namelijk hun intrede in de zodiaktekens. Elke zware planeet drukt een sterk stempel op het wereldgebeuren wanneer deze door een bepaald zodiakteken heen trekt. Niet alleen het zodiakteken op zich geeft vele uitkomsten, maar ook de kleinere onderverdelingen van elk teken spelen een grote rol, zelfs de overgangen over de vaste sterren werken duidelijk uit.

Het een na laatste hoofdstuk gaat over Zon- en Maaneclipsen. Dit zijn bijzondere gevallen van een normale Nieuwe- of Volle Maan. Een Nieuwe Maan is een speciaal moment, het is namelijk de conjunctie van Zon en Maan, waarbij de Maan direct hierna “vertrekt” voor een nieuwe reis van 27 dagen. Het is een nieuw begin, voor de Maan, maar ook voor bepaalde gebieden op de wereld, vooral als zo’n Nieuwe Maan uitmond in een Zonsverduistering, dat gebeurt onder bepaalde voorwaarden. Over eclipsen zijn al voldoende boeken geschreven, maar hopelijk voegt dit hoofdstuk nog enkele nieuwe zaken toe. Vooral de uitgewerkte voorbeelden zullen tot de verbeelding spreken.

Het laatste hoofdstuk gaat over de ontdekking van de moderne planeten Uranus, Neptunus en Pluto. Een nieuwe planeet wordt niet eerder ontdekt dan wanneer de mensheid hiervoor op de een of andere manier “klaar” is.

Voor overige kleinere onderdelen van de mundane astrologie, zoals kometen, of meteoren verwijs ik u naar andere literatuur op dit gebied. Veel moet nog vastgelegd worden, sluitende methodes zijn er nog niet, dus u kunt hier nog volop onderzoek verrichten en zelfs een trend zetten. Hopelijk voldoet dit boek aan uw behoefte om een gedegen introductie te krijgen in de Mundane Astrologie ●

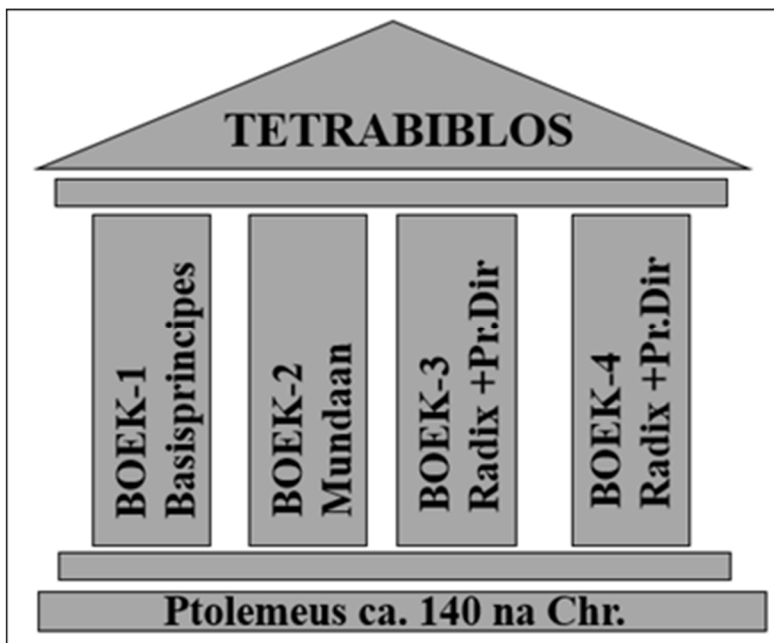
H1. Gebieden in de wereld

1.01 Inleidende opmerkingen

Wij kunnen met enige zekerheid vaststellen dat Ptolemeus in zijn boek de Tetrabiblos¹, hoofdstuk-2 een degelijk fundament heeft geschapen voor de toepassing van de mundane astrologie. De gehele Tetrabiblos geeft een degelijke en gestructureerde uiteenzetting van de astrologische leer (behalve uurhoekastrologie en electie-astrologie). Het lijkt er de laatste jaren een beetje op dat Ptolemeus verguist wordt, omdat er van andere Hellenistische astrologen zoals werken worden vertaald, waaruit blijkt dat die astrologen in meerdere of mindere mate voorbeelden geven van reële horoscopen uit hun eigen tijd. Hierdoor lijkt het alsof Ptolemeus wordt gereduceerd tot een kamergeleerde. Ik heb uit eigen waarneming iemand deze bewering horen maken, maar ik ben het er volstrekt mee oneens. Wat Ptolemeus ten toon spreidt, daar kan menig professioneel astroloog nog een flink “poepje” van leren. Zoals mijn eigen wijlen leermeester J.B. Gieles altijd zei tijdens zijn astrologielessen: “... in de Tetrabiblos staat meer wijsheid dan in alle boeken die na 1950 zijn verschenen...”. Hij deed die uitspraak in de jaren 77-80 van de vorige eeuw en toen had de golf aan astrologieboeken van die tijd weinig om het lijf, dat klopt. De New Age periode heeft een enorme verspreiding van de astrologie ten gevolge gehad en heeft het astrologisch denken in de versnelling gezet, zeer zeker. Maar er is ook erg veel onzin gepubliceerd, zoals de waanzin over heliocentrische astrologie, de grove misleiding over ons karmisch leven in samenhang met de maanknoppen, de leugens en onzin over de Zwarte Lichten en nog wat meer zaken die meer doen denken aan oplichting dan aan een serieuze poging om de ware astrologie in al zijn essentie te ontleden.

H1. Gebieden in de wereld - 14

U begrijpt het al, ik begin mij weer kwaad te maken, maar het is waarlijk te erg voor woorden welke onzin en onwaarheden over ons worden uitgestort. Het wordt goed gelezen natuurlijk, want iedereen wil best wel weg zwijmelen in de veronderstelling die hij/zij speciale gaven heeft of dat zijn of haar Zwarte Maan zo geweldig staat. Laten wij vooral niets bewijzen uit het huidige leven, geen voorspellingen op datum op basis van een gecorrigeerde horoskoop, zodat wij eindelijk écht iets kunnen leren van de veronderstellingen die wij maken uit een bepaalde horoskoop. Als men vaag blijft en blijft praten over zaken uit een vorig leven, die tóch niet bewezen kunnen worden, dan heeft men altijd gelijk. Het kan gewoonweg niet geverifieerd worden, dus het astroloogje heeft altijd “gelijk”. Ik wil nu zeker niet komen op het terrein van de geboorte-astrologie, daarover heb ik voldoende geschreven in het verleden. Het ging erom dat Ptolemeus ons een stevige basis heeft gegeven voor onze astrologische kennis en dat een ras-astroloog als Gieles die met de moderne planeten werkte, de waarde van de werken van Ptolemeus verdedigde. Hieronder ziet u een indeling van de Tetrabiblos in hoofdonderwerpen.



Afb. 1. Een totaaloverzicht van de Tetrabiblos van Ptolemeus.

Op het gebied van de mundane astrologie moeten wij ons richten op Boek-2 van de Tetrabiblos.

Volgens Nicholas Campion² zouden de allereerste beschrijvingen van de astrologische overeenkomsten tussen enkele gebieden op Aarde met de zodiaktekens afkomstig zijn uit de Babylonische- en Assyrische astrologie. Er zou een eerste lijst bestaan met astrologische overeenkomsten die op een Assyrisch kleitablet² is vastgelegd. Hieronder staan twee voorbeelden van dergelijke kleitabletten met de inscripties in spijkerschrift. De tabletten waren hoogstwaarschijnlijk ondergebracht in de bibliotheek van Assurbanipal te Niniveh.



Afb.2. Een kleitablet met inscripties in spijkerschrift.

Er bestaat een kleitablet waarop de relatie is vastgelegd tussen de zodiaktekens en het lokale gebied van Assyrië / Babylonië, zij het nog in zeer beperkte vorm. De datering van dit kleitablet wordt geschat op de 7^e eeuw voor Christus.

De volgende grote poging om gebieden op Aarde in overeenstemming met de zodiaktekens te beschrijven, is afkomstig van de dichter én astroloog Marcus Manilius, die in een geweldig mooi boek, de "Astronomica" rond het begin van de Christelijke jaartelling in 5 delen in dichtvorm vele belangrijke zaken rondom de astrologie uiteen heeft gezet. Over Marcus Manilius en zijn *Astronomica*³ vindt u een grote beschrijving op mijn website. Over zijn beschrijving van de gebieden in relatie tot de zodiaktekens zal later in dit hoofdstuk nog een tekst verschijnen.

H1. Gebieden in de wereld - 16

1.02 De gebieden in de wereld volgens Ptolemeus

Ik zal mij hier dan nu richten op datgene dat Ptolemeus heeft beschreven in zijn Tetrabiblos rond het jaar 120 na Chr. In feite zijn vrijwel alle beschrijvingen in latere boeken over dit onderwerp terug te voeren tot datgene dat door Ptolemeus werd vastgelegd. Boek-2 van de Tetrabiblos gaat over de indeling van de gebieden op Aarde, de algemene kenmerken van de volkeren in die gebieden en diverse astronomische/astrologische verschijnselen die de hele wereld beïnvloeden of grote delen, zoals landen of steden.

Te denken valt aan Zonne- en Maaneclipsen, de verschijning van kometen, de Nieuwe-Maan van het jaar en de komst van meteoren. Hoofdstuk-3 van Boek-2 geeft een mooie inleiding tot de indeling van de gebieden in overeenstemming met de zodiaktekens. De tekst van dit hoofdstuk zal ik hier verkort vertaald weer geven met enkele afbeeldingen die de zaak verduidelijken.

Ptolemeus schrijft: ".....er is al eerder beschreven (boek-1, JL) dat er vier tripliciteiten zijn in de zodiak. De eerste is samengesteld uit Ram, Leeuw en Boogschutter en is de **Noordwestelijke** tripliciteit; en Jupiter heeft er de belangrijkste heerschappij als gevolg van het Noordelijke aandeel, maar Mars heerst er ook over als gevolg van het Westen.

De tweede tripliciteit bestaat uit Stier, Maagd en Steenbok en is het **Zuidoosten** en in deze tripliciteit heerst Venus als belangrijkste als gevolg van het Zuidelijke aandeel, maar Saturnus heerst ook als gevolg van het Oosten.

De derde bestaat uit Tweelingen, Weegschaal en Waterman en is **Noordoost**; Saturnus is hier de belangrijkste heerser als gevolg van het Oosten en Jupiter heerst mede door het Noordelijke aandeel.

De vierde tripliciteit bestaat uit de tekens Kreeft, Schorpioen en Vissen en is **Zuidwest**; Mars is hier de belangrijkste heerser als gevolg van het aandeel van het Westen en als gevolg van het Zuiden regeert ook Venus mee...."

Samengevat in een figuur (volgende bladzijde) vindt u de hoofdverdeling van de gebieden op Aarde volgens de Tripliciteiten. Hierbij is het "nulpunt", ofwel het "centrum" van de wereld ergens gelegen in een gebied nabij Alexandrië. Men dient als het ware een assenstelsel aan te brengen over dit gebied, dus er gaat een horizontale en een verticale lijn dwars door dit gebied. Zodoende ontstaan er vier kwadranten en elk van die kwadranten komt overeen met een van de tripliciteiten Vuur, Aarde, Lucht en Water.

Zoals wij later zullen zien, wordt tegenover Vuur de tripliciteit Aarde geplaatst en tegenover Water ligt dan de Lucht tripliciteit. Dit is anders dan wat men in een horoskoop gewend is, want duur liggen Vuur en Lucht tegenover elkaar en tevens Aard en Water.

<p>Vuur-tripliciteit</p> <p>☉ ☿ ♂</p> <p>♃ + ♂</p> <p>Noord-West</p>	<p>Lucht-tripliciteit</p> <p>♈ ♎ ♋</p> <p>♁ + ♃</p> <p>Noord-Oost</p>
<p>Water-tripliciteit</p> <p>♁ ♍ ♋</p> <p>♂ + ♀</p> <p>Zuid-West</p>	<p>Aarde-tripliciteit</p> <p>♄ ♀ ♁</p> <p>♀ + ♁</p> <p>Zuid-Oost</p>

Afb.3. De hoofdingeling van de gebieden op Aarde volgens de Tripliciteiten.

Ptolemeus vervolgt: "...nu de tripliciteiten zijn vastgelegd, kan de hele bewoonde wereld worden verdeeld in vier delen, overeenkomende met het aantal tripliciteiten. De wereld wordt verdeeld in breedte door de lijn van de Middellandse Zee, lopende van de Straat van Hercules (Straat van Gibraltar) tot aan de Issican Golf (helemaal in het Oosten), en loopt vanaf daar over het gebergtelijke deel (van het Midden-Oosten en de Himalaya) en verder naar het Oosten (langs China). Door deze breedte-verdeling zijn nu het Zuidelijk deel en het Noordelijk deel bekend

"...De verdeling in lengte wordt gemaakt via een lijn die loopt vanaf de Arabische Golf, de Aegeïsche Zee, Pontus en het meer van Maeotis (de Zwarte Zee) en door deze lijn zijn de Oostelijke- en Westelijke delen gescheiden".

"...Van de vier kwadranten van de Wereld, die overeenkomen met de vier tripliciteiten, **is er een gesitueerd in het Noordwesten** van de gehele Wereld en bevat Celto-Galatia, ofwel algemeen **Europa** genoemd.

Tegenover dit kwadrant ligt dat van het Zuidoosten in de richting van Oost-Ethiopië, het wordt het zuidelijk deel van Groot-Azië genoemd.

Dit speciale gebied wordt beheerst door de Zuidoostelijke tripliciteit, op dezelfde manier waarop het Zuidoostelijke kwadrant als geheel tegenover het Noordwestelijke kwadrant ligt, zie de volgende pagina.

Op soortgelijke wijze ligt er in het Zuidoostelijke kwadrant, waaronder klein-Azië alsmede India valt een bijzonder gebied nabij het centrum van de wereld. Dit bijzondere gebied wordt dan juist beheerst door de vuurtripliciteit van het schuin tegenoverliggende kwadrant. Voor de twee andere kwadranten geldt dan een soortgelijke situatie.

Ptolemeus vervolgt met een uitwerking van de vier kwadranten en noemt specifieke landen:

"als gevolg van deze indeling zijn de Noordwestelijke delen van het eerste kwadrant – dat van Europa – in overeenstemming met de Noordwestelijke tripliciteit, bestaande uit Ram, Leeuw en Boogschutter en zij worden daardoor beheerst door de heren van deze tripliciteit Jupiter en Mars (Vespertine). Deze delen bevatten de hele landen Brittannië, Galatia, Germania (Duitsland), Basania, Italië, Apulia, Sicilië, Gaul (Frankrijk), Toscane, Celtica en Spanje. Gezien de tripliciteit zelve en de planeten die erover heersen graag commando's geven, zullen de bewoners van deze landen bepaald niet teruggetrokken zijn, van vrijheid houden, oorlogszuchtig zijn, van werken houden, heersend zijn, proper en optimistisch zijn.

Door de vespertine aspecten tussen Jupiter en Mars, alsmede door de mannelijke samenstelling van de voorafgaande delen van de tripliciteit en de vrouwelijke samenstelling van de laatste delen, zullen de genoemde landen vrouwen met een sneer en onverschilligheid behandelen. Zij zijn, echter steeds vol zorg om hun gemeenschap, dapper en gelovig, liefdevol in hun gezinnen en zullen goede en vriendelijke daden verrichten.

De eerdergenoemde landen, zoals Brittannië, Galatia, Germanië en Barsania hebben een groter aandeel aan het teken Ram en Mars en hun inwoners zijn daardoor wilder, stomper en meer woest. Italië, Apulia, Sicilië en Frankrijk zijn meer in overeenstemming met het teken Leeuw en de Zon en de inwoners van deze landen zijn daardoor meer heersend, maar toch vriendelijk en weldadig en zorgen om hun gemeenschap.

Toscane, Celtica en Spanje zijn verbonden met Sagittarius en Jupiter en hun inwoners zijn liefhebbers van vrijheid, eenvoud en elegantie".

In de kaart op de volgende bladzijde zal duidelijk worden welke gebieden (landen) in welke tripliciteit zijn ingedeeld volgens Ptolemeus.

H1. Gebieden in de wereld - 20

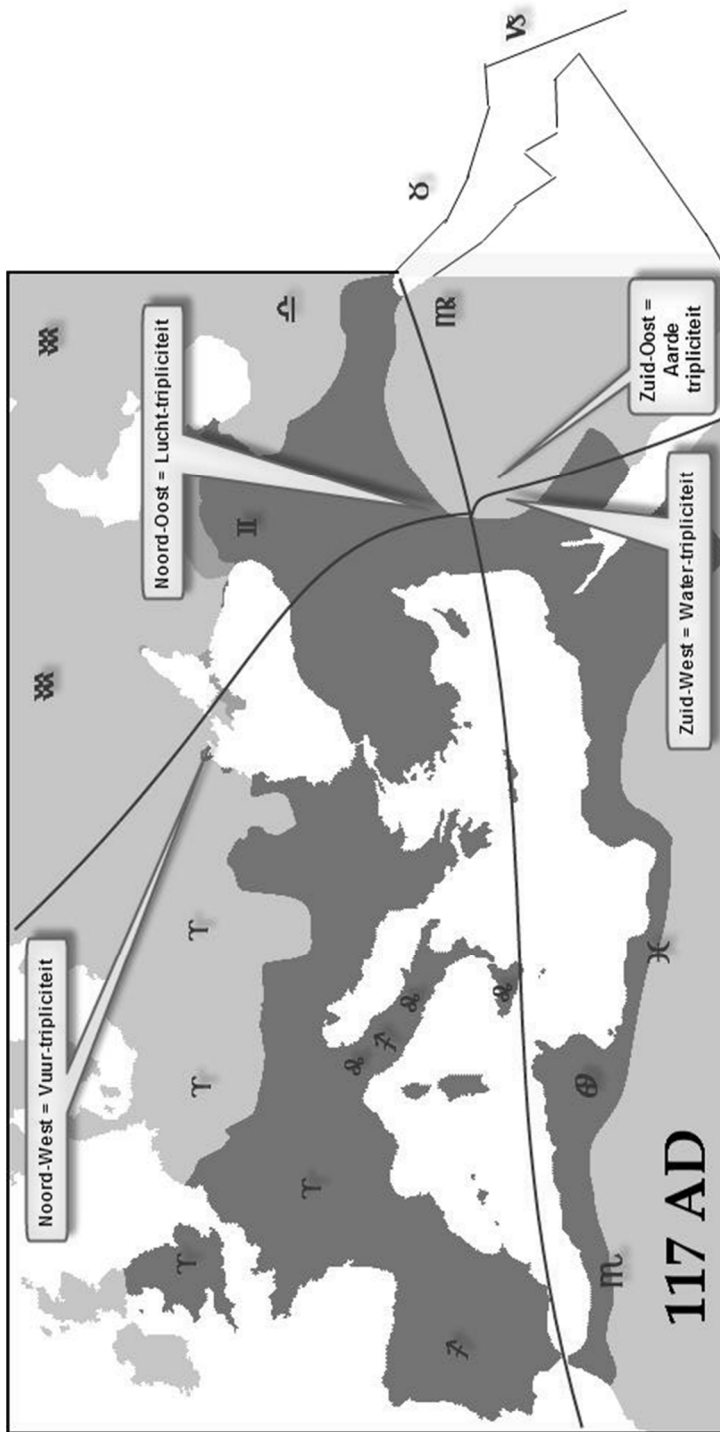
Ptolemeus vervolgt nu met het bijzondere gebied in dit Noordwestelijke kwadrant dat dicht tegen het centrum van de wereld ligt: "... de Zuidoostelijke delen van dit kwadrant die gesitueerd zijn nabij het centrum van de wereld zijn Thracië, Macedonië, Griekenland, Achaia, Kreta alsmede de Cycladen-eilanden en de kusten van Klein-Azië (Midden-Oosten nu, JL) en van Cyprus. Deze hebben overeenstemming met de Zuidoostelijke tripliciteit die uit Stier, Maagd en Steenbok bestaat en worden geregeerd door Venus en Saturnus.

Door hun ligging nabij het centrum van de wereld heeft de planeet Mercurius ook een flink aandeel in deze gebieden. Vandaar dat deze inwoners die door beide tripliciteiten heersers worden geregeerd, een gunstig temperament hebben van lichaam en geest. Van Mars hebben zij de geschiktheid voor commando voeren, hun moed en ongeduld, van Jupiter hun liefde voor vrijheid, hun zelfbestuur, hun bekwaamheden om openbaar bestuur uit te oefenen en bekwaamheid in wetgeving, door de invloed van Venus zijn het ook liefhebbers van kunst en wetenschap, alsmede muziek en dichtkunst, shows en alle geneugten van het leven en van Mercurius hebben zij hun gastvrijheid, hun liefde voor de gemeenschap en samenzijn en hun liefde voor literatuur en welbespraaktheid.

Ook zijn ze in de hoogste graad in contact met de heilige mysteries door de vespertine aspecten van Venus. Verder kan nog opgemerkt worden van deze bijzondere landen dat de inwoners van de Cycladen en van de kusten van Klein-Azië en van Cyprus meer onder de specifieke heerschappij komen van Venus en van Stier en daarom meer wulps zijn, dol op elegantie en bovenmatige aandacht hebben voor het lichaam.

De inwoners van Griekenland, Achaia en Kreta hebben een sterkere overeenkomst met Virgo en Mercurius en zijn daardoor meer geleerd en wetenschappelijk en prefereren de cultivatie van de geest boven de zorg voor het lichaam. De mensen van Macedonië, Thracië en Illyria worden het meest beïnvloed door Steenbok en Saturnus, waardoor zij hebzuchtig naar weelde zijn, niet erg goed in beschaving en geen kenmerken vertonen van openbare beleefdheid".

In de hiernavolgende bladzijde wordt een kaart getoond met de gebieden zoals die door Ptolemeus zijn beschreven met daarbij het "centrum van de wereld" als beste benadering van Ptolemeus' beschrijving.



Afb. 5.
De geografische indeling van de gebieden in de wereld volgens Ptolemeus.

H1. Gebieden in de wereld - 22

In bovenstaande kaart die in donkere kleur het Romeinse Rijk toont van het jaar 117 na Chr., dit is ongeveer de tijd waarin Ptolemeus de Tetrabiblos schreef., vindt u de scheiding in breedte (Noord/Zuid), zoals Ptolemeus dit beschreef: een lijn door de Middellandse Zee, doorlopend over het gebied van het Midden-Oosten en uiteindelijk verder lopend naar het Verre-Oosten, langs China tot het einde van Azië (niet getoond op de kaart). De verticale scheiding (West/Oost) komt "ergens" vanuit het Oosten van Afrika (Egypte) omhoog, snijdt de horizontale lijn en loopt verder door Turkije door de Zwarte Zee verder omhoog. Op deze wijze ontstaan er vier kwadranten die worden aangegeven met de tekstballonnen.

U ziet het Noordwestelijke kwadrant, ofwel Europa dat geheel is gevuld met de tekens Ram, Leeuw en Boogschutter, overeenkomende met de vuurtripliciteit. Hoe verder naar het Noordwesten, dus naar de uiteinden van het kwadrant, des te sterker de Ram-invloed wordt. Hier is het overduidelijk dat Brittannië als geheel onder Ram valt, later is dit uitsluitend Engeland geworden dat onder Ram valt, Ierland kwam onder Stier en Schotland onder Kreeft en Wales valt onder Tweelingen.



Deze tekst hier is niet afkomstig van Ptolemeus, maar is mijn eigen nadere indeling van Groot-Brittannië naar de Tripliciteiten. In de kaart hieronder ziet u Groot-Brittannië, inclusief Ierland. Ook hier zijn twee scheidingslijnen getekend die Noord en Zuid van elkaar scheiden alsmede Oost en West. Ook hier ontstaan er vier kwadranten. Deze vier kwadranten hebben dezelfde eigenschappen als de vier kwadranten nabij het centrum van de wereld, dus het uiterste Noordwesten is niet Vuur, maar juist Aarde en precies daartegenover ligt Vuur.

Afb.6. Detailindeling van Groot-Brittannië volgens de tripliciteiten.

Terug naar de grote kaart op afbeelding-5.

Hier is Frankrijk nog met Ram aangegeven in de kaart, maar de tekst van Ptolemeus geeft dit land al meer invloed van Leeuw. Duidelijk te zien is dat Spanje onder Boogschutter valt, alsmede een deel van Italië, dat ook gedeeltelijk onder de Leeuw valt. Ook Duitsland valt onder Ram in deze indeling. Van de overige Europese landen is onder Ptolemeus geen nadere indeling bekend, behalve dan het bijzondere gebied nabij het centrum van de wereld.

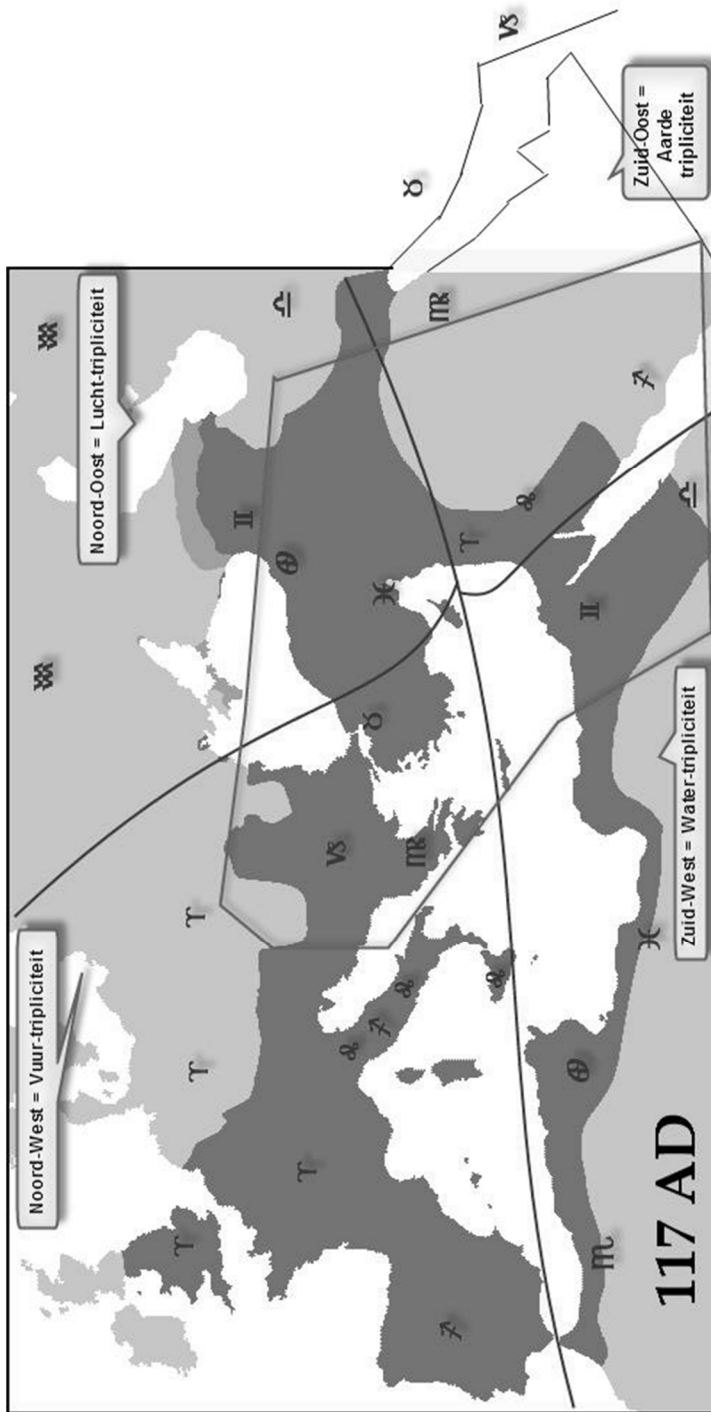
Het Noordoostelijke kwadrant bestaat uit de luchttekens Tweelingen, Weegschaal en Waterman. Weegschaal wordt met China en Japan geassocieerd en Waterman met Rusland en de Scandinavische landen, hoewel tegenwoordig Noorwegen onder Schorpioen wordt ingedeeld. Tweelingen komt ten deel aan het gebied van de Kaukasus en aangezien Ptolemeus toch hoofdzakelijk dit deel van de kaart in ogen had en Amerika nog niet was ontdekt, zijn er geen andere landen die onder Tweelingen ressorteren., behalve dan het kleinere gebied nabij het centrum van de wereld en Wales als onderdeel van Groot-Brittannië.

Het Zuidoostelijke kwadrant valt onder Aarde en dus onder de tekens Stier, Maagd en Steenbok. Zo valt het oude Babylonië onder Maagd (de grote geleerden uit de Oudheid) en Klein-Azië valt onder Taurus. Het verder weg gelegen India valt geheel onder Steenbok.

Het Zuidwestelijke kwadrant valt onder Water, de tekens Kreeft, Schorpioen en Vissen. Het bekendst van deze is Marokko dat onder Schorpioen valt en veel Arabische landen hebben een sterke Schorpioeninslag. Ptolemeus noemt Numidië en Carthago als landen / streken die sterk onder Kreeft vallen, terwijl het meer Oostelijk gelegen deel van Noord-Afrika onder Vissen valt en volgens Ptolemeus open van karakter is, eenvoudig in manieren en grotendeels vrij in acties en gedachten zijn.

Tot zover de vier grote kwadranten van de wereld. Dan zullen wij nu een kijkje nemen in het gebied dat nabij het "centrum van de wereld" ligt in de kaart op de volgende bladzijde.

H1. Gebieden in de wereld - 24

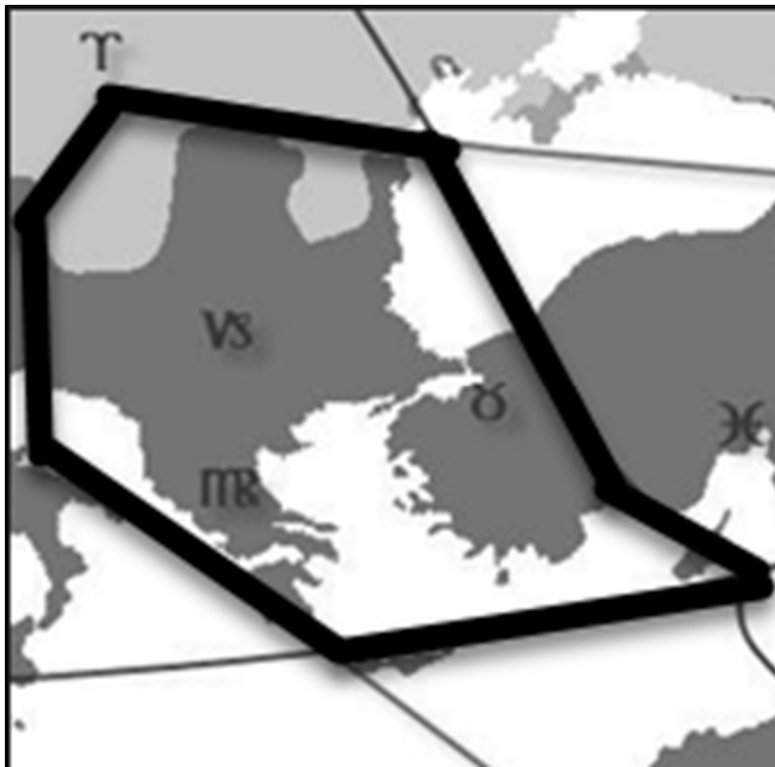


Afb. 7.
De landen nabij het centrum
van de wereld, volgens Ptole-
meus.

H1. Gebieden in de wereld- 25

Op de kaart van Afb. 7 ziet u weer de vier grote kwadranten, maar nu ziet u tevens rondom het "centrum van de wereld" een soort van "vierkant" dat ook weer uit 4 kwadranten bestaat. In een eerdere afbeelding heeft u hiervoor de principe-tekening gezien.

Ik begin weer met het eerste grote kwadrant dat volgens Ptolemeus in zijn geheel onder de vuurtripliciteit valt met de tekens Ram, Leeuw en Boogschutter. Binnen dit kwadrant, maar dan ten Zuidoosten bevindt zich het deel dat is gericht naar het "centrum van de wereld" en juist valt onder de tegenovergelegen tripliciteit, namelijk Aarde.

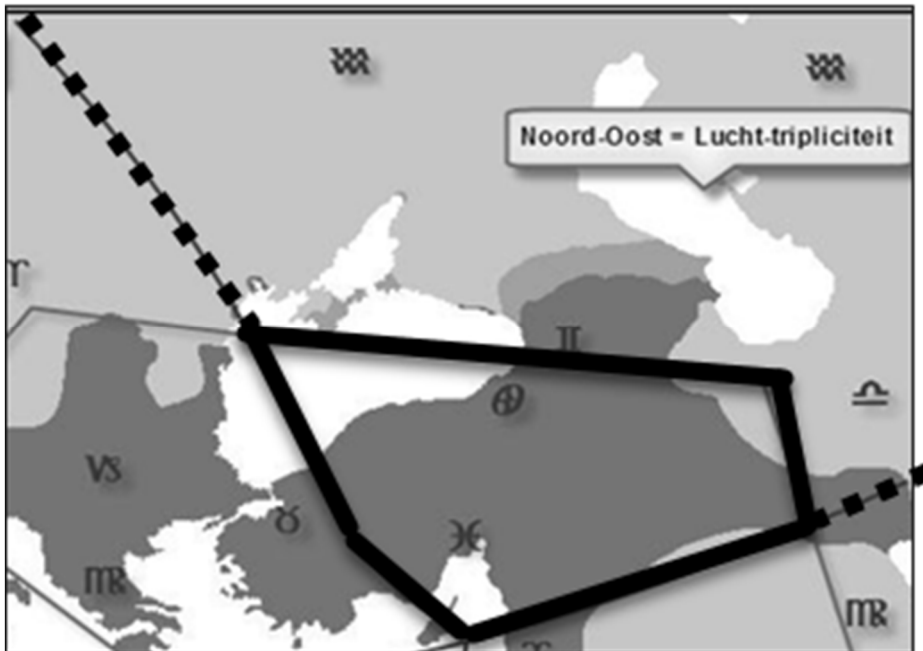


Afb. 8. Noordwestelijk kwadrant nabij het centrum van de wereld, valt onder Aarde.

Dit gebied bevat de gehele Balkan, een Zuidelijk deel van Rusland, een deel van Turkije en Griekenland. Over dit deel heeft Ptolemeus al uitgebreid geschreven. Heden ten dage valt de Balkan nog steeds grotendeels onder Steenbok, alsmede delen van Griekenland, maar een deel van Griekenland valt ook onder Maagd.

H1. Gebieden in de wereld - 26

Kijken wij nu naar het grote Noordoostelijke kwadrant, waaronder Rusland, Mongolië en China, alsmede de Scandinavische landen vallen. Dit gehele kwadrant valt onder de Luchttripliciteit. Tegenwoordig valt Rusland onder Waterman, China en Mongolië onder Weegschaal en Zweden onder Waterman. Nabij het centrum van dit grote kwadrant liggen ook een flink aantal kleinere landen en juist dit gebied (het Zuidwesten van het grote kwadrant) wordt niet beheerst door Lucht, maar door Water volgens het tegengestelde principe.



Afb. 9. Noordoostelijk kwadrant nabij het centrum van de wereld, valt onder Water.

Hier ligt een gebied dat ingesloten wordt door een deel van de Zwarte Zee, Oostelijk Turkije, Armenië en een gebied ten Oosten daarvan. Dit gebied wordt juist beheerst door de tegenoverliggende tripliciteit, namelijk Water. Over dit gebied schrijft Ptolemeus:

"... de andere delen bestaan uit Bithynia, Phrygia, Colchis (gebied direct ten Oosten van de Zwarte Zee – JL), Laxica, Syria, Commagene (het huidige Armenië – JL), Cappadocia, Lydia, Lycia, Cilicia en Pamphylia....". Het kaartje hieronder toont dat veel van de genoemde gebieden in het huidige Turkije gelegen waren.



Afb. 10. De door Ptolemeus genoemde gebieden liggen in het huidige Turkije.

Deze gebieden vallen onder Mars, Venus en Mercurius. De laatste, omdat deze altijd participeert binnen het centrum van de wereld. In deze gebieden wordt Venus altijd aanbeden als de moeder van de Goden en Mars als Adonis. De mensen hier zijn gedienschtig van aard, nijver in hun werk, maar toch enigszins frauduleus en als een dief, zij treden als huurling in vreemde legioenen, maken gevangenen en slaven van hun eigen landgenoten en zijn vaak verwickeld in binnenlandse twisten. Dit wordt dan veroorzaakt door de ochtendstanden van Mars en Venus. Aangezien Mars in dit speciale gebied de voornaamste heerser is (Watertripliciteit wordt beheerst door Mars – JL) en in Steenbok verhoogd staat (en Steenbok valt onder de Aardetekens, waarvan Venus de tripliciteitsheerser is - JL) en Venus juist in Vissen verhoogd staat (en Vissen heeft Mars als tripliciteitsheerser), volgt hieruit dat de vrouwen in deze gebieden een sterke binding hebben met hun mannen, nijver en zorgzaam zijn voor hun huiselijke taken en sterk werkzaam zijn. Zij fungeren dienstvaardig, doen taken voor hun man met alle bijbehorende gehoorzaamheid en in alle denkbare onderdelen van het leven".

Ptolemeus vervolgt: "... Bithynia, Phrygia en Colchis moeten worden uitgezonderd van deze vrouwelijke kenmerken, want deze gebieden vallen hoofdzakelijk onder Kreeft en de Maan, hun mannelijk bevolking is hoofdzakelijk onderdanig van aard, verlegen en bijgelovig, terwijl het vrouwelijke deel van de bevolking door de ochtendlijke positie van de Maan veel mannelijke trekken heeft, ambitieus zijn, bevelen geven en oorlogszuchtig zijn. Deze vrouwen zijn terughoudend in het aanspreken van hun mannen, gebruiken graag wapens en amputeren de rechter borst van hun kinderen, zodat ze beter geschikt zijn voor militaire dienst

H1. Gebieden in de wereld - 28

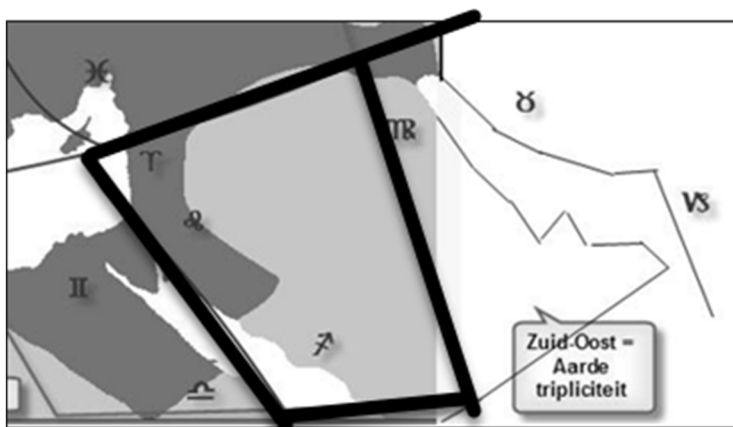
"... Syrië, Commagene en Cappadocië vallen voornamelijk onder Schorpioen en Mars, hun bewoners zijn daarom voornamelijk moedig, gemeen, verraderlijk en werklustig....".

"... Lydia, Cilicia en Pamphylia hebben een grotere affiniteit met Vissen en Jupiter, vandaar dat hun bewoners weelderig zijn, handelstrekken hebben en vrijheid in gemeenschap leven, trouw in hun taken verplichtingen zijn en eerlijk in hun bedoelingen....".

Tot zover het tweede Noordoostelijke kwadrant met daarbinnen het bijzondere gebied nabij het "centrum van de wereld" met de beschouwingen van Ptolemeus.

+++
+

Het derde grote kwadrant bevindt zich in het Zuidoosten en valt onder de Aardtripliciteit. Het bijzondere gebied nabij het "centrum van de wereld" valt onder de tegenoverliggende tripliciteit Vuur en bevat het gebied van het huidige Israël, Jordanië, Syrië, Chaldea, Phoenicië, Orchynia en het Zuidelijke deel van het Arabisch schiereiland. Deze gebieden vallen onder Ram, Leeuw of Boogschutter en Ptolemeus maakt ook hier een onderscheid per gebied.



Afb. 11. Zuidoostelijk kwadrant nabij het centrum van de wereld, valt onder Vuur.

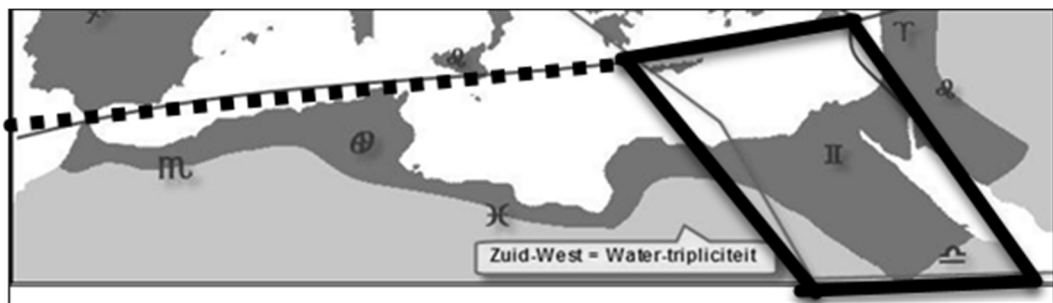
Ptolemeus: "... ze hebben als heersers Jupiter en Mars, samen met Mercurius. Door de configuratie van deze planeten zijn de bewoners van deze landen bekwam in de handel, bewust van gevaarlijke situaties, maar toch verraderlijk, dienstvaardig en zeer grillig. De inwoners van Coelesyria, Idumea en Judea wor-

den hoofdzakelijk door Ram en Mars beïnvloed en zijn dapper, atheïstisch en ver-raderlijk. De Phoeniciërs, Chaldeeërs en Orchynianen hebben overeenkomst met Leeuw en de Zon en zijn daarom eenvoudig en humaan van karakter, ze zijn ook de bestudeerders van astrologie en betuigen meer eerbied aan de Zon dan in welk land, vallend onder Leeuw dan ook.

De mensen van het Zuidelijk Arabische land vallen onder Boogschutter en Jupi-ter, het land is vruchtbaar en is overvloedig rijk aan specerijen. De inwoners zijn goed geproportioneerd, vrij in hun levenswijze en vrijdenkend in hun overeen-komsten en handelswijzen".

+++
+

Het laatste grote kwadrant is het Zuidwestelijke en het deel daarvan nabij het "centrum van de wereld" ligt in het Noordoosten ervan en valt juist onder de te-genovergestelde tripliciteit, namelijk Lucht. Hieronder vallen o.a. Cyrenaica (Oostelijk van Lybië –JL), Marmarica (tussen Cyrenaica en Egypte – JL), Egypte, Thebais (Zuidelijk deel van Opper-Egypte-JL), Oasis, Arabia, Anzania (huidige Somalië-JL) en Middel-Ethiopië. Deze gebieden vallen onder Tweelingen, Weeg-schaal of Waterman.



Afb.12. Noordoostelijk kwadrant nabij het centrum van de wereld, valt onder Lucht.

Ptolemeus:

".... Ze worden geregeerd door Saturnus en Jupiter, alsmede door Mercurius in een avond-configuratie. Hierdoor zijn de inwoners liefdevol, aanbidden hun goden en stellen zichzelf in dienst ervan. Ze houden van begrafenisceremoniën en begraven hun doden in de aarde (waarschijnlijk met grote gebouwen, piramiden, etc.). Er zijn diverse rechtsregels en gewoonten en diverse Goden worden aanbe-den. Cyrenaia, Marmarica en Beneden-Egypte vallen onder Tweelingen en Mer-

H1. Gebieden in de wereld - 30

curius. Inwoners van Thebais, Oasis en Troglodytia (richting Somalië) vallen onder Weegschaal en Venus. De inwoners van Arabia, Azania en Middel-Ethiopië vallen onder Waterman en Saturnus en leven in een staat van verstrooidheid als wilde beesten, ze verenigen zich nooit in een maatschappij, maar leiden een zwerfend en wild leven".

+++

+

De hierboven vermelde voorstellingen van Ptolemeus hebben bijna 16 eeuwen stand gehouden voordat er een nauwkeuriger uitsplitsing kwam van de diverse landen, streken en zelfs steden. Echter zweer veel van de hierboven genoemde gebieden worden in de meeste literatuur over mundane astrologie nog steeds gehanteerd en in de praktijk nog steeds met veel succes, waarover u in het verdere verloop van dit boek nog het nodige te lezen krijgt. In één samenvattende afbeelding ziet u schematisch nog een keer de indeling zoals Ptolemeus die voor ogen had.

<p>N-W Vuur-tripliciteit</p> <p>☉ ♃ ♂</p> <p>♃ + ♂</p> <p>Vespertine</p>	<p>Lucht-tripliciteit N-O</p> <p>♄ ♅ ♆</p> <p>♄ + ♃</p> <p>Matutine</p>
<p>Vespertine</p> <p>♂ + ♀</p> <p>♁ ♃ ♂</p> <p>Z-W Water-tripliciteit</p>	<p>Matutine</p> <p>♀ + ♄</p> <p>♁ ♃ ♂</p> <p>Aarde-tripliciteit Z-O</p>

Afb. 13. Alle kwadranten en sub-kwadranten volgens Ptolemeus.

De landen die in het Noordwestelijke kwadrant liggen, ofwel door Ptolemeus aangeduid als Europa, vallen onder de vuurtripliciteit. **Aangezien de planeet Jupiter met het Noorden wordt geassocieerd en Mars met het Westen**, zijn deze planeten de hoofdheersers van dit kwadrant. In de Tetrabiblos Boek-1, hoofdstuk 21 worden de relaties tussen de tripliciteiten en de kwadranten nader verklaard. De landen die **verder** van het centrum af liggen, vallen zuiverder onder de vuurtripliciteit. De landen die in dit kwadrant echter nabij het centrum van de wereld liggen, vallen juist onder de tegenoverliggende tripliciteit, namelijk Aarde en hiervan zijn de planeten Venus en Saturnus de belangrijkste heersers.

De reeds eerder beschreven landen die in dit speciale gebied liggen (Griekenland, Balkan, etc.) worden dan geregeerd door zowel de planeten van de vuurtripliciteit als van de aardetripliciteit, tenslotte ligt dit speciale gebied nog steeds in het Noordwestelijke kwadrant. De bewoners vallen dan onder een mix van de planeten Jupiter, Mars, Venus en Saturnus.

Als extra bijzonderheid geldt dat de planeet **Mercurius** altijd deel uitmaakt van de heersers in de speciale gebieden in alle kwadranten, vandaar dat u Mercurius overal ziet afgebeeld. In feite vallen de bewoners van al deze gebieden onder een mix van 5 planeten, waardoor er in het algemeen een meer gebalanceerde mengeling optreedt van eigenschappen van deze bevolkingsgroepen. De handelsgeest, uiteraard vallend onder de planeet Mercurius, van deze groepen wordt regelmatig beschreven door Ptolemeus in boek-2.

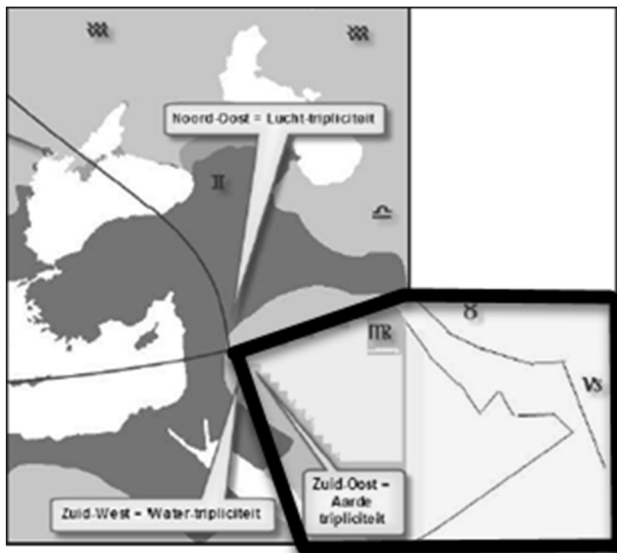
Wat natuurlijk ook verder nog belangrijk is, zijn de onderlinge configuraties van de planeten in ofwel Matutine ofwel Vespertine toestand. Op mundaan gebied heeft Ptolemeus vastgesteld dat de kwadranten worden geregeerd door steeds twee planeten in ofwel Matutine, ofwel Vespertine configuratie. Dit betekent dat de planeten een mix ondergaan van hun eigen geslacht (mannelijk of vrouwelijk) naar een uitwerking die mannelijk of vrouwelijk is al naar gelang hun positie ten opzichte van de Zon. De kracht van de intrinsiek mannelijke- of vrouwelijke planeten wordt dan veranderd volgens deze plaatsing. Het is om die reden dat Ptolemeus bij de bespreking van het Noordwestelijk kwadrant beredeneert dat:

"... maar door de vespertine configuratie van Jupiter en Mars én de mannelijke conditie van dit hoofdkwadrant (de vuurtekens zijn mannelijk – JL) en de vrouwelijke conditie van de laatste genoemde delen (die nabij het centrum van de wereld liggen en vallen onder de aarde tripliciteit – JL), zullen de genoemde naties hun vrouwen met minachting en onverschilligheid benaderen. Zij zijn echter

H1. Gebieden in de wereld - 32

zorgzaam voor hun gemeenschap, dapper en trouw en toegewijd aan hun gezinnen en doen goede en vriendelijke daden...".

In boek-2, hoofdstuk-3 dat een lang hoofdstuk is, bespreekt Ptolemeus alle vier de kwadranten met elk de bijzondere gebieden die nabij het centrum van de wereld liggen. Ik geef u hier de bespreking van het tweede grote kwadrant dat in het Zuidoosten ligt en loopt van Klein-Azië tot Babylonië, India en de landen verderop naar het Zuidoosten, aangegeven door de volgende figuur:



Afb.14. Het grote Zuidoostelijke kwadrant, vallend onder de aardetripliciteit.

"..Het tweede kwadrant bestaat uit de Zuidelijke verdeling van Groot-Azië, deze delen bestaan uit India, Arriana (Noord-Oost Griekenland – JL), Gedrosia (ten Oosten van Perzië, tegenwoordig Iran – JL), Parthia (Noord-Oost Iran – JL), Medië, Perzië, Babylonië, Mesopotamië en Assyrië. Deze landen hebben affiniteit met de Zuidoostelijke tripliciteit (Stier, Maagd, Steenbok) en daarmee met Venus, Mercurius en Saturnus in een **matutine** configuratie. De inwoners aanbidden Venus onder de naam van ISIS en zij zijn ook toegewijd aan Saturnus en roepen hem aan onder de naam Mithranhelios. Velen van hen vertellen de toekomst en offeren aan hun goden soms hun lichaamsdelen. Ze zijn meer heet in constitutie, erotisch en begerig, zijn dol op dansen, zingen en opvallend met hun kleding en ornamenten als gevolg van de invloed van Venus. Saturnus dwingt hen echter tot eenvoud in gedrag en als gevolg van de **matutine** configuratie (tussen Venus

en Saturnus – JL) worden de vrouwen in het openbaar aangesproken en behandeld. Er zijn ook velen onder hen die kinderen via hun eigen moeder krijgen. De matutine configuraties beïnvloeden ook de manier van aanbidden die gebeurt door het tonen van de borst, omdat het hart het nobele deel is van het lichaam en werkt als de Zon als centrum van verlevendiging. En hoewel de invloed van Venus de mensen in het algemeen pietepeuterig en vrouwelijk maakt in hun persoonlijke opschik en voorkomen, zorgt de invloed van Saturnus ervoor dat ze toch groots in hun geest zijn, uitstekend in hun oordeel, moedig en ook oorlogszuchtig. Medië (het tegenwoordige Iran) en Perzië hebben een grote overeenkomst met Stier en Venus, waaruit volgt dat de bewoners van deze landen uitstekende kleding dragen en hun hele lichaam bedekken, behalve de borst en ze zijn ook dol op elegantie en verfijning.

De landen rond Babylon, Mesopotamië en Assyrië zijn verbonden met Maagd en Mercurius, hun inwoners bestuderen de wetenschappen en blinken uit in het bestuderen van de vijf planeten. India, Arriana en Gedrosia zijn verbonden met Steenbok en Saturnus, de bewoners van deze regio zijn daardoor slecht gevormd, hebben slechte gewoonten en hebben barbaarse manieren.....".

+++

+

Het Noordoostelijke kwadrant wordt gekenmerkt door de luchttripliteit volgens de tekens Tweelingen, Weegschaal en Waterman. Het Noorden wordt door Jupiter vertegenwoordigd en Saturnus doet dit voor het Zuiden. Dit kwadrant gedraagt zich volgens de combinatie Jupiter-Saturnus in een matutine configuratie ten opzichte van de Zon, zoals door Ptolemeus uitgebreid is besproken in de Tetrabiblos, Boek-2, hoofdstuk-3. Ptolemeus beschrijft de landen en eigenschappen van dit kwadrant als volgt:

"..... Het derde kwadrant bevat het Noordelijk deel van Asia Magna. De verschillende delen die in het Noordoosten van de Aarde liggen, bevatten de landen: Hyrcania (het gebied ten zuiden van de Kaspische Zee), Bactriana (het huidige Noord-Afghanistan), Sauromatica (het huidige Oekraïne), Armenië, Casperia, Axiana, Mantiana, Serica (het huidige Xinjiang in Noord-West China) en Sogdiana (het huidige Noord-China) ...".

“... Zij hebben binding met de Noordoostelijke drievuldigheid en hebben als heersers Saturnus en Jupiter in ochtendlijke posities (matutine dus – JL). Daarom

H1. Gebieden in de wereld - 34

vereren de inwoners Jupiter en de Zon. Zij zijn overvloedig rijk in alle dingen. Zij bezitten veel goud en zijn kieskeurig en luxueus in hun eetgewoonten. Zij zijn ook geleerden in de godsdienst, zijn bedreven in de magie, rechtvaardig in hun handelingen, vrij en edel van aard. Zij verafschuwen oneerlijkheid en goddeloosheid en hebben een sterke inslag voor de zachtere gevoelens. In een zaak die het waard is, zullen zij zonder problemen de dood aanvaarden om hun vrienden te redden. Zij zijn bovendien trouw in het huwelijk, elegant en prachtlievend in hun kleding, menslievend, liefdadig en verlicht van geest. Al deze hoedanigheden worden voornamelijk veroorzaakt door de ochtendlijke posities van Saturnus en Jupiter die deze streek overheersen”.

“ ... Onder deze volkeren hebben Hyrcania, Armenia en Mantiana echter een grotere affiniteit met Tweelingen en Mercurius. De inwoners van deze landen zijn daarom vlugger van begrip, maar minder vasthoudend in hun eerlijkheid...

...De landen rond Bactriana, Casperia en Serica zijn verbonden met Weegschaal en Venus. Hun inwoners zijn bedeed met veel weelde en luxe en scheppen behagen in dichtkunst en zang....

.. De naties rond Sauromatica, Oxiana en Sogdiana worden beïnvloed door Waterman en Saturnus en zijn daarom minder beschaafd in hun manieren, meer sober en eigenaardig.....”.

NB: in de huidige landenindeling wordt China nog steeds onder Weegschaal gerangschikt en het moderne Rusland onder Waterman. Onder Tweelingen wordt nog steeds Armenië vermeld.

+++

+

Het Zuidwestelijke kwadrant wordt gekenmerkt door de watertripliciteit volgens de tekens Kreeft, Schorpioen en Vissen. Dit kwadrant gedraagt zich volgens de combinatie Mars-Venus in een vespertine configuratie ten opzichte van de Zon, zoals door Ptolemeus uitgebreid is besproken in de Tetrabiblos, Boek-2, hoofdstuk-3.

Ptolemeus beschrijft de landen en eigenschappen van dit kwadrant als volgt: "...dit kwadrant omvat het grote gebied dat in het algemeen bekend staat onder de naam Libië. De verschillende delen van dit grote gebied met de specifieke namen als Numibië, Carthago, Afrika (hiermee bedoelt Ptolemeus het gebied dat te-

genwoordig Tunesië is-JL), Phazania (het huidige Libië – JL), Nasamonitis, Garamantica (het huidige Sahara-gebied – JL), Mauritania, Getulia (gebied ten zuiden van het Atlas-gebergte, grenzend aan de Sahara – JL) en Metagonitis, en deze gebieden zijn gesitueerd in het Zuidwesten van de gehele Aarde en hebben overeenkomsten met de Zuidwestelijke tripliciteit, bestaande uit Kreeft, Schorpioen en Vissen, hun heersers zijn derhalve Mars en Venus in versperpine configuratie.....".

"...door deze constellatie van de planeten worden de bewoners van deze streken geregeerd door een man en een vrouw die beide kinderen zijn van dezelfde moeder. De man regeert de mannen en de vrouw de vrouwen. De mannen zijn zeer warmbloedig en belust op vrouwen. Hun huwelijken gaan meestal met geweld gepaard. In veel gebieden nemen de plaatselijke prinses als eersten de bruiden tot zich. In sommige plaatsen echter zijn de vrouwen algemeen bezit".

"..... De invloed van Venus doet de mensen behagen scheppen in persoonlijke tooi en in het zich uitdossen met vrouwelijke kleding. Mars echter maakt hen dapper, listig, verslaafd aan magie en maakt hen zonder vrees voor gevaren....".

"...Van de bovengenoemde landen worden Numidië, Carthago en Africa meer beïnvloed door Kreeft en de Maan. Hun inwoners leven daarom in gemeenschappen, leggen zich toe op handelsbetrekkingen en genieten uitbundig van datgene dat de natuur biedt.

De inwoners van Metagonitis, Mauretanië en Getulia staan onder invloed van Schorpioen en Mars. Ze zijn daardoor in de hoogste mate woest en twistziek, ze eten mensenvlees, zijn volkomen onverschillig voor gevaar en zeer onachtzaam en verkwistend met bloed dat ze elkaar zonder aarzeling om de geringste reden doodslaan.

De volkeren in Phazania, Nasamonitis en Garamantica zijn verbonden met Vissen en Jupiter, ze zijn daarom open en eenvoudig van aard, houden van werken, zijn van gezindheid, houden van goede omgangsvormen en zijn in het algemeen vrij en ongedwongen in hun daden. Zij vereren Jupiter en noemen hem Ammon".

Het gebied in dit kwadrant nabij het centrum van de wereld.

Ptolemeus vervolgt: " ... de andere delen van dit kwadrant die liggen naar het midden van de aarde zijn: Cyrenaica (Noordoost Libië), Thebeais, Arabië, Marmarica (Noordoost Libië en Noordwest Egypte), Oasis, Azania (Zuidoost Afrika tot Kenia), Egypte, Troglodytica (Somalië) en Midden-Ethiopië. Deze landen die

H1. Gebieden in de wereld - 36

gelegen zijn in het Noordoosten van dit kwadrant, zijn verbonden met de noord-oostelijke tripliciteit bestaande uit Tweelingen, Weegschaal en Waterman en worden beheerst door Saturnus en Jupiter, maar ook door Mercurius (omdat alle landen nabij het centrum van de wereld altijd mede onder Mercurius vallen – JL)....".

" ... Hun inwoners ondergaan dus de invloed van alle vijf planeten in vespertine configuratie. Zij koesteren daarom de verschuldigde liefde en eerbied voor de goden en wijden zich aan hun dienst. Ze zijn dol op begrafenisplechtigheden en gezien de avondlijke stand begraven zij hun doden in de aarde en onttrekken hen aan de ogen van het publiek. Ze hebben verschillende wetten en gewoonten en aanbidden verschillende goden".

"...In ondergeschikte positie zijn ze onderdanig en laf, verachtelijk en zeer geduldig, als zij bevelen ontvangen, zijn ze dapper, edelmoedig en hoogmoedig. Polygamie komt bij hen veel voor en wordt zowel door vrouwen als door mannen bedreven. Zowel mannen als vrouwen zijn buitengewoon vruchtbaar en dit komt overeen met de vruchtbaarheid van hun bodem. Vele mannen zijn echter verwijfd en nederig van geest ten gevolge van de stand van de malefics tezamen met de vespertine positie van Venus. (merk hierbij op dat in dit kwadrant dat oorspronkelijk onder Mars en Venus valt, de planeten Saturnus en Jupiter "te gast" zijn, beide malefics Mars en Saturnus werken dus in dit specifieke deel van dit kwadrant als vespertine malefics – JL)..."

"...onder deze landen in dit speciale gebied van het Zuidwestelijke kwadrant worden Cyrenaica, Marmarica en vooral beneden-Egypte hoofdzakelijk beïnvloed door Tweelingen en Mercurius.



De inwoners zijn daarom zeer intellectueel, gevoelig en begiftigd met het vermogen om alles te ondernemen. Zij hebben vooral talent voor wijsheid en inzicht in de goddelijke mysteriën

Afb. 15. Egypte, doorgaans verbonden met de luchttripliciteit.

“... Men vindt onder hen de tovenaars die geheime riten en plechtigheden verrichten. Zij zijn in ieder opzicht geschikt voor het uitvoeren van alle wetenschappelijke onderzoeken...”.

NB: de geschiedenis toont dat de volken van deze gebieden meesters waren van de kunsten en wetenschappen en dat dit gebied ooit hét grote depot was van alle kennis van de wereld. Hun astronomie was van zeer hoogstaande kwaliteit en Alexandrië was inderdaad hét centrum van de wereld in termen van kunst en wetenschap.

Ptolemeus vervolgt: "... de inwoners van Thebais, Oasis en Troglodytica zijn verbonden met Weegschaal en Venus. Ze zijn warmbloediger van aard, gehaast en genieten van het leven in al zijn volheid en overvloed

"... de inwoners van Arabia, Azania en Midden-Ethiopië hebben binding met Waterman en Saturnus, daarom voeden zij zich met vlees en vis zonder daarin onderscheid te maken. Ze leven verspreid zoals wilde dieren, verenigen zich nooit met elkaar en leiden en zwervend en wild bestaan...".

Hiermee sluit Ptolemeus dit hoofdstuk af van boek-2 dat de landen van de wereld indeelt in zodiaktekens.

+++
+

Wij hebben kunnen zien dat de indeling van Ptolemeus in heel veel gevallen tot op de dag van vandaag wordt herhaald in diverse tekstboeken over mundane astrologie. Als men **het teken Tweelingen** opzoekt in onder andere de boeken van Green⁴, Raphael⁵ of Carter⁶, dan vindt men daar de volgende landen die aansluiten op het artikel in deze serie.

Green: Noordoost kust van Afrika, Beneden-Egypte, Tripoli.

Raphael: Beneden-Egypte, Tripoli.

Carter: Beneden-Egypte.

Dit geldt voor vele andere landen hetzelfde. In honderden jaren is er niets veranderd en zijn de lijsten met landen en steden klakkeloos overgenomen van het ene op het andere boek.

H1. Gebieden in de wereld - 38

1.03 Een algemene beschouwing over de indeling van gebieden op Aarde naar de zodiaktekens

U heeft kennis kunnen maken met de indeling van de gebieden op Aarde volgens Ptolemeus en in de volgende paragraaf volgt nog een beschrijving van het wereldbeeld volgens Marcus Manilius, die ca. 100 jaar eerder leefde dan Ptolemeus. De indeling van Ptolemeus heeft heel lang standgehouden tot diep in de 16^e eeuw, waarna op de een of andere wijze er meer variatie is gekomen in de toewijzing van zodiaktekens aan landen. Zo zien wij dat niet meer geheel Europa onder één tripliciteit (Ram, Leeuw, Boogschutter) is gerangschikt (of onder de Aardetekens voor het gebied nabij het centrum van de wereld), maar dat de diverse landen veelal onder een ander teken vallen.

Of men het nu eens is met de indeling van Ptolemeus of niet (heel veel zaken kloppen zeer treffend, andere juist weer niet), veel astrologen zullen het erover eens zijn dat er een zekere overeenkomst moet zijn tussen bepaalde gebieden op Aarde en de tekens van de zodiak, geheel los van de volkeren die deze gebieden bewonen. Men kan dit echter ook weer niet helemaal los van elkaar zien, want bepaalde volkeren hebben ook hun specifieke eigenschappen, rituelen en gewoonten en die zullen op een bepaalde manier ook overeenkomen met een of meerdere zodiaktekens. Dit betekent automatisch dat wanneer een bepaalde bevolkingsgroep zich in een bepaald gebied vestigt (bijv. de Nederlanders in Suriname of in Oost-Indië of de Indonesiërs in Nederland of de Indiërs in Engeland en talloze andere voorbeelden) dat deze bevolkingsgroepen een stukje van hun zodiak-heerserschap zullen inleveren en op een bepaalde manier zullen "opgaan" in de territoriale zodiak-heerserschappen van de gebieden waarin zij zich vestigen.

Daarnaast zal het zo zijn dat het politieke systeem van een dergelijk land waar de nieuwe bevolkingsgroepen zich hebben gevestigd óók onder een bepaalde zodiak classificering valt en dat politieke systeem kán overeenkomen met de territoriale zodiakindeling, maar het kan er ook mee verschillen, zodat men uiteindelijk met drie factoren te maken heeft:

1. Het territoriale zodiak-heerserschap van het gebied op Aarde.
2. Het zodiak-heerserschap van de bevolkingsgroep die in dat gebied gevestigd is.
3. Het zodiak-heerserschap van het politieke systeem van die bevolkingsgroep (of gehele land).

Er zijn diverse manieren om de invloed van de zodiaktekens te bepalen voor elk van de drie bovengenoemde factoren. Zo kan men de passage van de langzaam lopende planeten (Saturnus t/m Pluto) door de tekens noteren en bestuderen welke effecten in welke landen optreden (weersinvloeden, stormen, rampen, vulkaanuitbarstingen, etc.), dit zou voor punt 1 hierboven kunnen gelden.

De gewoonten en culturele eigenaardigheden van bevolkingsgroepen zouden wijzen naar een soort van zodiak-heerserschap. Zo valt China in dit opzicht onder Kreeft en Noord-Amerika onder Tweelingen.

Voor het politieke systeem kan de horoskoop worden opgesteld voor de eerste constitutie van een land, het uitroepen van de onafhankelijkheid, de kroning van een koning, de beëdiging van een president, etc. In het verdere vervolg van dit boek zullen van diverse landen horoskoopbesprekingen worden geplaatst. Deze zijn gebaseerd op een van de zojuist genoemde “begin”-punten van een land.

Zo zal blijken dat de eerste republiek Italië uit 1861 als Ascendant $3^{\circ} 58'$ Boogschutter heeft. Op die manier zou de politieke zodiakheerser Boogschutter-Jupiter zijn, terwijl de zodiakheerser van het gebied toevallig óók Boogschutter-Jupiter is, indien wij uitsluitend zouden kijken naar het Ascendantsteken en diens heerser. Maar de horoskoop is natuurlijk meer dan dat en mogelijk moet ook het MC en diens heerser worden mee beschouwd, omdat het MC doorgaans het uiterlijk optreden naar buiten toe voorstelt. Hiermee zou bovenstaand punt 3 kunnen worden bepaald.

Veel lastiger is het om de culturele- en andere typerende eigenschappen van een bevolkingsgroep te classificeren naar een zodiakteken. Zelfs binnen één land kunnen de regionale verschillen erg groot zijn en zijn er bijvoorbeeld diverse dialecten in de taal mogelijk, etc. Een land als geheel kan dan waarschijnlijk niet eens bepaald worden, maar moet worden opgesplitst in meerdere regionale delen. Groot-Brittannië valt als geheel onder Ram, maar zo valt Engeland onder Ram, Ierland onder Stier, Schotland onder Kreeft en Wales onder Tweelingen. Binnen het land Engeland zijn er weer regionale verschillen die allemaal hun eigen zodiakbeheersing kennen.

Italië valt als geheel onder Boogschutter, maar Noord-Italië onder Leeuw. Scandinavië als geheel valt onder Waterman, maar Noorwegen valt onder Schorpioen, terwijl Zweden en Finland onder Waterman vallen.

H1. Gebieden in de wereld - 40

Noord-Amerika valt onder Tweelingen, maar is dat zo voor alle aparte staten binnen dit land? Zeer waarschijnlijk niet.

U begrijpt het al, er is nog ongelooflijk veel werk te verrichten voordat een definitieve classificering van de landen van de wereld binnen de zodiaktekens tot een goed einde wordt gevoerd.

Behalve het politieke systeem en de kenmerken van bevolkingsgroepen, zijn er nog andere factoren, de meer permanente factoren die een land kenmerken, zoals de flora en fauna en de mineralen die zich in of boven de grond bevinden. Ook de aanwezigheid van rivieren, meren en bergen kunnen het land op een bepaalde manier kenmerken. Deze eigenschappen zullen niet zo snel veranderen, zeker niet binnen de korte periode van enkele duizenden jaren, maar over een langere geologische periode kan dit natuurlijk wél. Zo heeft de laatste IJstijd enorme gevolgen gehad voor mens, dier en plant in ongelooflijk veel gebieden op onze planeet. Dat zijn natuurlijk extreem lange-termijn veranderingen, die voor onze astrologie in het geheel niet van toepassing zijn.

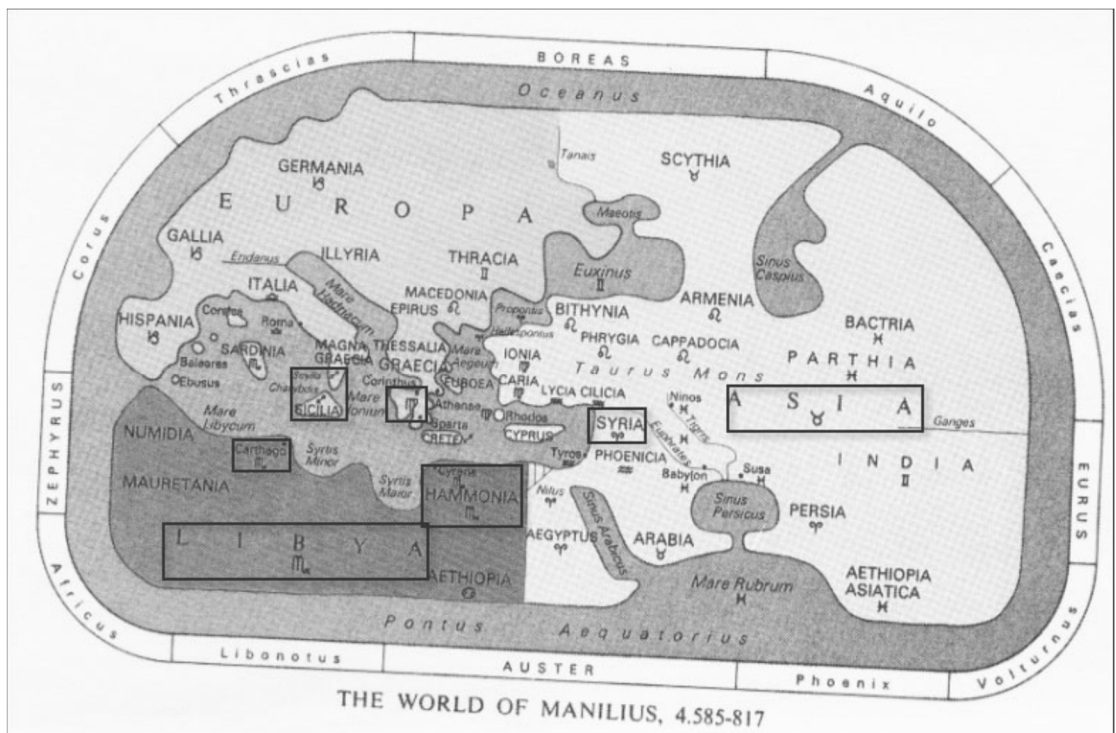
Al deze factoren bij elkaar maken het natuurlijk bijzonder moeilijk om een bepaald land of een gebied eenduidig astrologisch te “determineren”. Juist omdat dit bijna niet mogelijk is, werken wij met de gebrekkige toewijzingen uit het verleden en daarom missen ”wij” vaak de “clou” als wij proberen om bepaalde hemelverschijnselen toe te wijzen aan gebieden of landen of steden op Aarde.

Het is natuurlijk juist hierdoor dat er nog ongelooflijk veel te ontginnen, maar ook te winnen is op mundaan astrologisch gebied. Aan de concrete gebeurtenissen zal het niet liggen. Er gebeurt ongelooflijk veel in de wereld en dagelijks worden wij overspoeld met nieuws en berichten. Het wachten is op een wereldwijde astrologisch geschoolde groep mensen die de handen ineen gaan slaan en een wereldwijde studie gaan maken tussen de hemelverschijnselen en de gebeurtenissen op Aarde. Met alle moderne hulpmiddelen zoals snelle computers en databases zou het mogelijk moeten zijn om correlaties te leggen tussen allerlei hemelse fenomenen en onze aardse gebeurtenissen.

1.04 Het wereldbeeld volgens Marcus Manilius

Ik zal u in deze paragraaf de visie tonen van een astroloog-dichter, **Marcus Manilius**⁷ die leefde rond het begin van de jaartelling. Hij schreef een juweeltje van een werk, de "Astronomica", een opus in vijf boeken. Alle boeken zijn geheel in dichtvorm geschreven, ook de tabellen, cijfers, e.d.

Manilius leefde in de tijd van de Romeinse keizers Augustus en Tiberius en dit werk is wellicht de oudste verhandeling in het Latijn over de astrologie. In ieder geval is dit boek ouder dan de Tetrabiblos van Ptolemeus dat ongeveer 150 jaar later werd geschreven. Het wereldbeeld dat Manilius schetst in zijn *Astronomica* vinden wij in boek-4 waarin hij eerst het kompas (de windrichtingen) uiteenzet. Zo is BOREAS het Noorden en AUSTER het Zuiden. Een mooie weergave van het wereldbeeld volgens Manilius is hieronder getoond. De afbeelding is eigendom van de uitgever, Harvard University Press.



Afb. 16. Het wereldbeeld volgens Marcus Manilius.

H1. Gebieden in de wereld - 42

In de omkaderde delen vindt u de gebieden die gelijkenis vertonen met Ptolemeus teksten uit de Tetrabiblos. Alle overige gebieden hebben een andere astrologische overeenkomst met de zodiaktekens. De wereld wordt als volgt door Manilius in boek-4 beschreven:

"... eerst is er de zee die de hele wereld omsluit, maar het land ontvangt ook de zee aan haar boezem die wordt toegestaan vanuit het schemerige Westen tot aan Numidië (grotweg Egypte – JL) langs het verzengende Libië en de torens van het machtige Carthago... aan de linkerkant slaan de golven tegen de bevolking in Spanje en tegen jullie, Gaul (Frankrijk – JL), en grenzend aan de omringende gebieden en tegen de steden van Italië" . Deze dichterlijke beschrijving gaat nog geruime tijd door en zo bouwt Manilius het wereldbeeld op en worden alle landen en gebieden genoemd. In versregel 660 wordt de wereld genoemd zoals die op dat moment volgens Manilius bestaat:

"... **het vasteland van de Arde wordt verdeeld over drie continenten, Libië (Noord-Afrika – JL), Azië en Europa...**over de eerste. Carthago verkreeg ooit haar soevereiniteit via de wapens toen Hannibal de toppen van de Alpen belegerde. Sinds die tijd hebben veel plagen het land geteisterd..."

"...vele beesten vormen een schrikbeeld voor toekomstige indringers. **Libië** herbergt verschrikkelijke slangen en dit is een huis voor het gif en voor het leven van de dood, ook gigantische olifanten, en zo meehelpend voor de eigen verwonding, herbergt het land ook nog eens meedogenloze leeuwen en geeft het ruimte aan verschrikkelijke apen. Erger nog dan wanneer het steriel zou zijn, vormen de zandwoestijnen een hel totdat het land van Egypte wordt bereikt....."

"... **Hierna komt Azië, een land dat overal rijk aan is**, rivieren stromen met goud en de zee fonkelt met edelstenen, aromatische bossen waaien hun balsem vooruit. Vandaar uit naar India, te groot om helemaal bekend te zijn, en daarna Parthia (zie kaart boven), een waarlijk andere wereld en de hellingen van het Taurus gebergte die rijzen tot aan de hemel en de vele rassen van verschillende naam die zich daar ophouden, zover reikend tot aan de Scythian Tanais (de Russische rivier de Don) die beide continenten scheidt met zijn water, dit is de grens die de natuur aan Azië heeft toebedeeld ...".

"...**De rest van de wereld is Europa.** Europa ontving Jupiter als eerste toen hij de golven over zwom en hem bevrijdde van de horens van de Stier. Het is het continent dat het meest bekend is om zijn helden en vele beroemde steden herbergt; zo is er Athene dat zich onderscheidt door haar welbespraaktheid, Sparta met zijn overwinningen met wapens, Thebe voor de Goden die het voortbracht,

Pella, Thessalië, Epirus, Thracië, maar ook Germanië dat vol verwondering vastgepind staat bij het formaat van haar zonen, Gaul (Frankrijk – JL) ongeëvenaard om haar rijkdom, Spanje voor haar oorlogszuchtigheid en tenslotte Italië dat Rome heeft als hoofdstad van de wereld, als geliefde van de Aarde en één met de hemel....".

"... dit zijn dan de grenzen die land en zee moeten respecteren, want de creator heeft de wereld in delen gesplitst en heeft deze verdeeld over de individuele tekens van de zodiak. Aan elke macht heeft hij een speciale regio van de wereld toebedeeld om te beheersen, waarin de tekens hun belangrijkste invloed kunnen uitoefenen. En net zoals de mens is verdeeld over de tekens en de bescherming die zij (de tekens – JL) bieden, hoewel zij collectief over de hele mens heersen, zo zijn de naties gevormd met hun eigen bijzondere uiterlijkheden en elk (land) legt met zijn eigen karakter zijn stempel op de aard en anatomie van het menselijk lichaam

"...zo is Germanië met zijn lange inwoners, blond; Gaul (Frankrijk-JL) is al meer donker getint, het dappere Spanje brengt stevig gespierde ledematen voort. De Vader van de Stad (Rome) geeft de inwoners de kenmerken van Mars, en Venus zorgt ervoor dat de ledematen mooi gevormd zijn. Het Griekenland dat snel van geest is, toont duidelijk de gebruikte inwoners met hun gymnasiums en worstelscholen. Krullend haar boven de slapen verraadt de Syriërs. The Ethiopiërs bevullen de wereld en schildert een ras dat gedoemd is in duisternis.....". Op deze wijze worden de vele uiterlijke kenmerken van de inwoners van de genoemde landen omschreven, uiteraard is alles op rijm gesteld in de Latijnse taal.

Hierna worden door Manilius de tekens in verbinding gebracht met de reeds genoemde landen. Dit gaat als volgt:

"...De Ram, wiens sterren een plaats hebben gekregen in het midden van het firmament, waar de Zon een balans aanbrengt tussen de dag en de nacht in het voorjaar tussen de Krab en de koele Steenbok, eist zijn invloed op over de zee die hij zelf heeft overgestoken (Hellespont, het verhaal van Jason – JL). Hij wordt ook aanbeden door de naburige Propontis, door het Syrische volk, door het losjes-geklede Perzië, door de Nijl, wiens wateren opzwellen om de Krab te ontmoeten (in het seizoen van de Kreeft, overstroomt de Nijl en bevrucht deze het omringende land – JL) ...".

"... de Stier houdt het gebergte van Scythia (Rusland), het machtige Azië en de verwijfde Arabieren die zo rijk zijn aan bossen.....".

H1. Gebieden in de wereld - 44

"...de Euxine-zee (Zwarte-Zee), waarvan de oevers een grote bocht vormen in de vorm van de Scythian pijl (de rechterzijde van de Zwarte-Zee-JL) aanbidden U, Phoebus in de persoon van de Tweelingen; U, broers bent het dat Thracië aanbidt en de verre Ganges die de velden van India bewatert"

Zo vervolgt Manilius zijn opbouw van de relatie tussen de zodiaktekens en de landen van de wereld van destijds. Dit is een geheel andere voorstelling van zaken dan Ptolemeus 150 jaar later zou gaan maken. Manilius verklaart niets, wij moeten het maar aannemen en er worden ook geen andere bronnen aangehaald. Het wereldbeeld volgens Ptolemeus zit wat dit betreft logisch in elkaar: hij verklaart de tripliciteiten, de speciale gebieden nabij het centrum van de wereld, noemt de planeten die heersen en hij maakt zijn uitleg veel meer acceptabel dan Manilius doet. In ieder geval heeft u nu weer een extra zienswijze gezien die zeer vroeg in de geschiedenis van de astrologie is beschreven.

1.05 Moderne zodiakale- en planetaire toewijzing van landen

De hierboven zeer uitgebreid besproken indeling volgens Ptolemeus heeft zeer lang standgehouden en vele astrologische auteurs hebben door de eeuwen heen de door Ptolemeus voorgestelde indeling herhaald, maar wel aangepast aan de namen van de moderne landen.

Toch is er "ergens" tussen de tijd van Ptolemeus en de latere auteurs een verandering en een aanvulling gekomen in de astrologische indeling van de moderne landen. Het Noordwestelijk kwadrant valt bij Ptolemeus geheel onder de vuurtripli-citeit en binnen dit kwadrant valt een deel onder Aarde (de landen nabij het centrum van de wereld). Toch vallen niet alle West-Europese landen onder Ram, Leeuw of Boogschutter. Wat te denken van:

Zwitserland (Maagd), België (Tweelingen), Nederland (Kreeft), Portugal (Vis-sen), Duitsland (gedeeltelijk Stier), Polen (gedeeltelijk Stier), Ierland (Stier), Zweden (Waterman), Noorwegen (Schorpioen), etc.?

De Moslim astrologen tussen de 9^e en 12^e eeuw volgden het model van Ptole-meus, maar hielden zich niet bezig met Europa. Al-Biruni verdeelde in 1029 Noord-Afrika en het Midden-Oosten in twaalf tekens, gecombineerd met een in-deling naar de zeven "climates", elke "climate" is verbonden met de snelheid van rijzende tekens op de Ascendant.

Middeleeuwse astrologen uit Europa vestigden natuurlijk de aandacht op de lan-den in Europa en leunden daarbij zeer stevig op het model van Ptolemeus, waar-van u reeds vele voorbeelden heeft gezien in de afgelopen uitgebreide beschrij-vingen van de vier kwadranten.

William Lilly beschrijft in zijn *Christian Astrology*⁸ veel landen volgens een meer moderne indeling. Zo deelt hij de volgende landen onder de zodiaktekens in:

Ram	Duitsland, Polen, Bourgondië, Frankrijk, Engeland, Denemar-ken, hoger-Silezië, Judea, Syrië
Stier	Groot-Polen, Rusland, Ierland, Zwitserland, Lorraine, Campa-nia, Perzië, Cyprus, Parthia.
Tweelingen	Lombardijen, Brabant, Vlaanderen, Westen en Zuidwesten van Engeland, Armenië.
Kreeft	Schotland, Zeeland, Holland, Pruissen, Tunesië, Algerije.
Leeuw	Italië, Bohemen, Alpen, Turkije, Sicilië, Apulia

H1. Gebieden in de wereld - 46

Maagd	Griekenland, Kroatië, Mesopotamië, Afrika, Zuidwest Frankrijk.
Weegschaal	Hoger Oostenrijk, Savoy, Alsace
Schorpioen	Noord Beijeren, bosgedeelte van Noorwegen, Barbarije, koninkrijk Fez, Catalonië
Boogschutter	Spanje, Slavonië, Moravia, Dalmatië
Steenbok	Thracië, Macedonië, Turkije, Albanië, Bulgarije, Zuidwesten van Saxen, West-Indië, Styria
Waterman	Tartary, Kroatië, Westfalen in Duitsland, Westelijke- en Zuidelijke delen van Beijeren, Medië, Arabië
Vissen	Calabrië, Portugal, Normandië, Noord-Egypte

Behalve de zodiakale beheersing van landen door de zodiaktekens, levert Lilly ook de beheersing door de **planeten**. Dat is nieuw, maar zie ik nergens gehanteerd worden door astrologen. Zo geeft Lilly onder Jupiter: Babylon, Perzië, Hongarije, Spanje en Keulen.

Het is bekend dat William Lilly een zeer uitgebreide bibliotheek had en beschikte over de werken van Masha'allah en vertalingen van andere Arabische werken uit de vroege Middeleeuwen. Het beroemde werk "Liber Astronomae" van Guido Bonatti⁹ uit de 13^e eeuw was ook bij Lilly bekend. In Treatise-2 over de tekens beschrijft Bonatti de landen die onder de tekens vallen en ook hij gebruikt het model van Ptolemeus, maar ook hier zien wij al kleine veranderingen, want zo schrijft **Bonatti** o.a.:

Kreeft: Klein-Armenië, het Oostelijk deel van Khorasan, **China**, Balkh en Azerbeidzjan. In latere werken zien wij China vaker terugkeren onder de heerschappij van Kreeft naast de heerschappij van Weegschaal.

Bij de latere auteurs zoals Raphael, Carter en Green zien wij ook andere landen verschijnen, zoals **Zwitserland**. Carter rangschikt dit land onder zowel Stier als Maagd, terwijl Raphael en Green uitsluitend Maagd noteren. Het blijft een raadsel waarom bepaalde landen opeens onder een ander teken worden gesorteerd. Bij Zwitserland zouden wij volgens het model van Ptolemeus gewoon Ram verwachten. Er moeten dus andere criteria zijn gevormd voor de toedeling van landen onder de tekens. Dit kunnen uiterlijkheden, eigenschappen en rituelen van volkeren zijn geweest, maar ook eigenschappen van gebieden, provincies, rivieren, e.d. in de diverse landen. Ook kan de Ascendant van de oprichting van een land of een natie een rol spelen bij de toekenning van een dierenriemteken.

Vooral bij de nieuwe, moderne landen moeten er andere criteria zijn gebruikt dan bekend is vanuit het model van Ptolemeus of Manilius of de Arabieren. Zo valt Noord-Amerika onder Tweelingen, maar waarom? De oprichtingshoroskoop van 4 juli 1776 te Philadelphia laat 8.22 Tweelingen als ASC zien, maar er zijn wel een dozijn varianten op de ontstaanshoroskoop van Amerika.

+++

+

1.05.1. De indeling van landen en gebieden per planeet

In de 13^e schrijft Guido Bonatti zijn "Liber Astronomiae", een zéér omvangrijk astrologisch boek dat hooguit nog geëvenaard wordt door de Astrologia Gallica van Morinus de Villefranche. In dit werk geeft Bonatti een kleine opsomming van de landen en gebieden **bij elke planeet** en dat is zeer bijzonder, want wij kennen uitsluitend de toedeling aan zodiaktekens. Zo schrijft hij:

Saturnus: Sind, Hind (NW-Indië, ZO-Afghanistan), Ethiopië.

Jupiter: Iraq, Babylonië, Isfahan, Perzië.

Mars: Jerusalem, Romeinse Rijk.

Zon: Samarkand, Perzië.

Venus: Hejaz, Yemen, land der Arabieren.

Mercurius: Daylam, Makram, India.

Maan: Land der Turken, Armenië, Daylam.

Vrijwel alle vermeldingen komen van een eerdere bron, want Bonatti steunde hevig op diverse vroegere Arabische astrologen, waaronder Al-Qabisi. De vermeldingen zijn geconcentreerd rond de Arabische landen, zoals u kunt bemerken.

In het werk "Christian Astrology" van William Lilly wordt ook een opsomming gegeven van landen, gebieden of steden per planeet en die lijst is al meer westers georiënteerd.

H1. Gebieden in de wereld - 48

- Saturnus:** Beieren, Saxen, Stiria (Oostenrijk), Romandiola (N-Italië), Ravenna, Constantia (Roemenië), Ingoldstad (Z-Duitsland).
- Jupiter:** Spanje, Hongarije, Babylon, Keulen, Perzië.
- Mars:** Jerusalem, Romeinse Rijk, Sarmatia (bij de Karpaten), Lombardijen (Italië), Batavia (Jakarta).
- Zon:** Italië, Bohemen, Sicilië, Chaldea, Romeinse Rijk, Phoenicië (huidige Libanon).
- Venus:** Arabië, Oostenrijk, Campania, Polen, Cyprus, Wenen, Parthia, Turijn, Medië.
- Mercurius:** Vlaanderen, Griekenland, Egypte, West- en Oost-Indië, Parijs.
- Maan:** Denemarken, Holland, Zeeland (Sjaelland), Vlaanderen, Nuremberg

De indeling naar landen, gebieden of steden per planeet wordt volgens mij al snel losgelaten en uiteindelijk blijft alleen de indeling over naar zodiaktekens. Dit blijkt duidelijk uit alle latere astrologische literatuur.

1.05.2 De indeling van landen en gebieden naar zodiaktekens.

Guido Bonatti gebruikte dus veelvuldig het materiaal van eerdere Arabische auteurs in zijn "Liber Astronomiae", zoals de eerdergenoemde Al-Qabisi, maar ook werd uitgebreid gebruik gemaakt van het werk van Abu Ma'shar. Dit resulteert in de volgende opsomming van landen, streken en steden per zodiakteken, zoals dit bekend was rond de 13^e eeuw.

Ram	Babylonië, Perzië, Azerbaidjan, Palestina
Stier	al-Sawad, Mehan, land der Koerden, Hamadan.
Tweelingen	Jurgan, groot-Armenië, Azerbaidjan, Egypte, Jilan, Muqan, Barqa.
Kreeft	Klein-Armenië, Oost-Khurasan, China, Balkh (Afghanistan), Azerbaidjan.
Leeuw	Turkije tot het einde van de bewoonde wereld, Mauritania, Sogdiana (huidige Oezbekistan), Nishapur (NO-Iran).
Maagd	Jeramaqa, Syrië, regio's nabij de Eufraat, Arabisch Schiereiland, Perzië.
Weegschaal	Apulia, Rome, Romeinse Rijk tot aan Afrika, Opper-Egypte tot aan Ethiopië, Barqa, Kabul.

Schorpioen	Hejaz, Arabië tot Jemen, Sind (Afghanistan), Tangier, stukje Sogdiana (Oezbekistan).
Boogschutter	Ethiopië, Mahruban (Perzië), India, Bagdad, Isfahan.
Steenbok	West-Ethiopië tot Jemen, beneden-India, Indus, Makran, Sind, Oman, Bahrein.
Waterman	Azenguch (?), zwarte land van Ceelen, Kufa, Elfigem, West-Egypte, West-Sind.
Vissen	Tabaristan, Noord-Gurgan, Byzantium tot Syrië, Italië, Romania tot Marche (Italië), Egypte en Alexandrië, zee van Aluven.

Ook in deze opsomming zijn de meeste vermeldingen van Arabische landen, inherent aan het gebruik van de literatuur van de oude Arabieren door Bonatti.

William Lilly was een der allerbeste astrologen in de periode van de 16 eeuw, niet alleen op het gebied van uurhoekastrologie, maar ook op het gebied van geboortehoroskopen. Hij werd dan ook veelal 100% geciteerd in de werken van latere auteurs, zoals **Ramesey**¹⁰, **John Gadbury**¹¹ en **Henry Coley**¹², zijn vriend en waardig opvolger.

Henry Coley is de eerste astroloog die een volledige opsomming maakt in zijn boek van de landen, streken en steden volgens de zodiaktekens, waarvan u op de volgende bladzijde een kopie ziet van 1 pagina, die door zijn leermeester William Lilly is gecorrigeerd. Vanaf dát moment zien wij dat dergelijke opsommingen, vaak letterlijk overgenomen, stevast in latere werken over mundane astrologie verschijnen.

Opeens zien wij lange opsommingen van steden verschijnen, maar nooit eerder verschijnt er een logische verklaring waarom bepaalde steden onder een zodiakteken zijn ingedeeld, een vreemde zaak. Deze lijsten moeten met het nodige wantrouwen worden gebruikt. Van sommige steden zijn Ascendant en MC bekend, die zijn ontleend aan de oprichtingsdatum van een stad. Zo is de eerste bouw van de stad Bagdad met astrologische voorbereiding tot stand gekomen en de gegevens hierover zijn bewaard gebleven, waarover verderop in dit boek een voorbeeld. Voor de grote meerderheid van steden is de zodiakale toewijzing erg schimmig, dus past u ermee op.

H1. Gebieden in de wereld - 50

The Key to Astrology new Filed. 91

A Table of certain Countries and Cities under the seven Planets, and twelve Signs.

♈ and ♈	♉ and ♉	♊ and ♊	♋ and ♋
England	Russia, Iceland	Sardinia	Scotland
Rouen	Dalmatia	Lumbardy p.	Granado
Germany	Swedeland	England	Burgundy
Silesia	North	Flanders	Spain
high	Lorraine	Brabant, etc	Holland
Polonia	Campania	Provedence	Zeland
Burgundy	Helvetia	Wertenburg	Numidia
Denmark	Rhetia, Poland	Hircania	Africa
Basternia	Franconia	Armenia	Bitinia
Syria	Parthia	Martiania	Colchis
Palestine	Prussia	Cyrenia	Carthage
Arabia	Cyclades Island	Marmarica	Of Cities.
Of Cities	Arabia	Egypt	Constantinople
Naples	Cyprus	Arabia	Tunis
Capua	Arabia	Of Cities.	Spain
Ancona	Arabia	LONDON	Genoa
Ferrara	Of Cities	Corduba	Luc' Pisa
Florence	Bononia	Spain	Millaina
Verona	Mantua	Viserbium	Vincencia
Bergamo	rentum	Cefena	Berne
Lindavia	Spain	Turnye	Torke
Utrecht	Perufum	Verfellaip	St. Andrews
Padua	Caput Histrie	Rbegium	Spain
Marcelles	Brixia, Zurich	Lovanee	Lubeck
Epidanre	Lacerne	Bruges	Magdeburg
Cracow	Nantz	Spain	Wittenburg
Augustam	Herbipolis	Mentz	Gorlick
Caragosa	Carolstade	Kitzing	
Wenezia	Posnania	Plasford	
Spain	Liffgh	Bamberge	
Spain	Gnesna	Villacum	
Spain	Novograde	Norimberg	
Spain	Spain	Spain	
Spain	Spain	Spain	

Afb. 17. De eerste publicatie van landen én steden, vallend onder een zodiakteken

1.05.3 Volledig zodiakaal overzicht van landen en steden

Hieronder treft u een volledig overzicht aan van alle landen en steden die vallen onder de zodiaktekens. De auteurs die hebben bijgedragen aan dit overzicht worden steeds vermeld met de daarbij unieke vermeldingen van die auteur. In het voorbeeld van Ram-landen noemt Raphael alle eerdergenoemde landen, maar voegt daarbij Japan extra toe. Carter vermeldt alle voorgaande landen, maar voegt Frankrijk en Opper-Silezië toe.

RAM – landen

Coley, Green

Bourgondië, Engeland, Denemarken, Duitsland, Palestina, Klein-Polen, Syrië.

Raphael

Japan.

Carter

Frankrijk, Opper-Silezië.

Cornell

Groot-Brittannië, Wales, Galatia, Littouwen, Spanje, Portugal, Oost-Marokko, Libanon, IJsland, Noord-Soedan, Nieuw-Zeeland, klein deel Australië, Peru.

Grimm

Idema (zuid-Judea)

RAM – steden

Cole, Green

Birmingham, Blackburn, Oldham, Leicester, Braunschweig, Capua, Krakow, Florence, Marseilles, Naples, Padua, Zaragossa, Verona.

Raphael

Utrecht

Carter

Ancona

Cornell

Damascus

Grimm

Bergamo

H1. Gebieden in de wereld - 52

STIER – landen

Coley, Green

Klein-Azië, Kaukasus, Cyprus, Georgia, Griekse Archipel, Ierland, Perzië, Polen, Wit-Rusland.

Carter:

Rusland(*), Groot-Polen, Zweden(*), Lotharingen, Campania, Zwitserland, Rhaetia, Franken, Parthia(**), Cycladen

* = onder Waterman vindt Carter zelf

** = meer onder Boogschutter volgens Carter

Cornell:

Italië, Zuid-Rusland, Holland, Samos, Groenland, Labrador, Newfoundland, Tasmanië, N-Guinea, Australië, Atlantische Oceaan (bodem), Atlantis, Azerbaidzjan, Medië, Moendaran.

STIER - steden

Coley, Green:

Ashton-under-Lyne, Dublin, Leipzig, Mantua, Parma, Palermo, Rhodes, St. Louis.

Carter:

Tarantum, Luzern, Eastbourne, Hastings, Sussex.

Grimm:

Zürich, Würzburg, Seus, Nantes.

TWEELINGEN - landen

Coley, Green:

NO-Afrika, Armenië, België, Brabant, laag-Egypte, Vlaanderen, Lombardijen, Sardinië, Tripoli, Verenigde Staten van Amerika, Wales, W-Engeland.

Cornell:

O-Canada, VS-oostelijk van de Mississippi rivier, West-Indië, Columbia, Venezuela, Centraal Amerika (noordelijk van Yucatan), N-Ecuador, Indische Oceaan (bodem).

A.Q. Libra

Delen van Palestina.