

Bart van der Schagt

Provinciewandelgids

Limburg

zuid

22 leuke wandelroutes - van kort tot lang
in stad, landschap en natuur - voor elk wat wils
goed bereikbaar met openbaar vervoer

Colofon

Teksten, routebeschrijvingen en foto's:

© 2018 Bart van der Schagt

Foto WandelBart:

Kjell Postema / NS

Vormgeving:

Studio WandelBart

Kaartondergronden:

OpenStreetMap-bijdragers

Topografische Dienst Emmen

Jan-Willem van Aalst / imergis.nl

Routecontrole:

Jeroen Schade

Tekstcontrole:

Arie Duifhuizen / taalhulpnederlands.nl

Uitgever:

Anoda publishing / anoda.nl

Druk:

Ipskamp / ipskampprinting.nl

ISBN: 978-94-91899-20-1

De auteur en uitgeverij kunnen niet aansprakelijk worden gesteld voor enige schade dan ook bij het volgen van de routes. Alles in deze gids mag worden overgenomen, mits vooraf schriftelijke toestemming van de auteur is verkregen.

Vanwege de bindwijze is deze gids niet geschikt om van binnenuit het linkerdeel geheel om te slaan naar de achterkant.

Grote topografische kaarten met ingetekende route en gps-tracks: wandelzoekpagina.nl / zoek op zoeknummer, staat bij de route.

Reacties gaarne mailen aan: info@wandelbart.nl

Versie: 2018-V1 / Routewijzigingen op deze versie: wandelbart.nl

Voorwoord

(Wandel)Bart van der Schagt is de geestelijk vader van de zeer populaire wandelrouteserie 'Groene Wissels'. Daarnaast is hij de bouwer van de internationale NS-wandelingen, producent van de NS-themawandelroutes en NS-wandelboekjes, wandeladviseur bij NS, Supporter van Bewegen en NS-wandelambassadeur.

Bart heeft een hekel aan wandelroutes die alleen maar door natuur en landelijk gebied komen, hij wil ook genieten van leuke dorpjes en gezellige stadjes. Zijn wandelroutes dragen dan ook dat karakter: het zijn rondwandelingen vanaf een station of bushalte. Zo maken wandelaars kennis met de plaats van vertrek. 'Zoveel mogelijk onverhard' heeft bij zijn routes niet de hoogste prioriteit, wel de beleving van dorp/stad en land. Dát maakt zijn routes onderscheidend en zo geliefd.

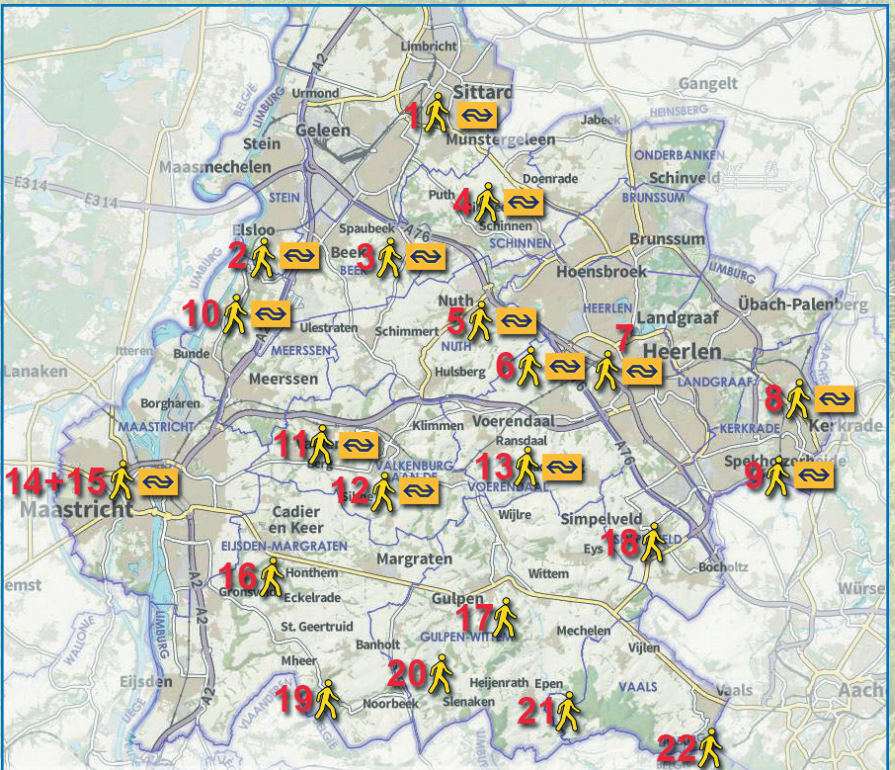
De 22 wandelroutes in dit boekje zijn zeer divers: een paar leuke groene stadswandelingen en talrijke wandeltochten door het zeer gevarieerde heuvellandschap in het zuiden van Limburg. De wandelingen gaan over de hoge toppen van de heuvels, door helling- en bronnetjesbossen, liefelijke dalen met daarin kabbelende meanderende beken en schattige dorpjes met prachtige vakwerkhuisen en carréboerderijen. Een enkele tocht komt ook bij de buren.

Bij elke wandelroute staat op de eerste bladzijde een zoeknummer. Op wandelzoekpagina.nl kun je reacties van wandelaars lezen, gps-tracks en de meest recente routebeschrijvingen downloaden. Bij de routes staat een klein oriëntatiekaartje. Heb je behoefte aan een grote gedetailleerde topografische kaart met daarop ingetekend de route, dan kun je deze tegen een geringe vergoeding downloaden op wandelzoekpagina.nl.

Bart van der Schagt / september 2018



Kaart Limburg / zuid



Inhoud

Afkortingen: LA = Linksaf / RA = Rechtsaf / RD = Rechtdoor
ri = richting / Aw/p# = ANWB wegwijzer/paddenstoel #
Genoemde afstanden zijn bij benadering
Kijk regelmatig op het oriëntatiekaartje

routenummer + titel	startplaats	afstand	hond	ov	pag
01 - Drie stadsbeken	Sittard	9 km	ja	trein	6
02 - Hemels mooi	Elsloo	14 km	ja	trein	10
03 - Hoog en hol	Spaubeek	17 km	ja	trein	14
04 - Bergentriootje	Schinnen	15 km	ja	trein	18
05 - Bekenduo	Nuth	17 km	nee	trein	22
06 - Bekensextet	Voerendaal	14 km	ja	trein	26
07 - Groen rondje	Heerlen	8 km	ja	trein	30
08 - Paradijsje	Eygelshoven	12 km	ja	trein	34
09 - Grensbeken	Kerkrade	9 km	ja	trein	38
10 - Naar de bron	Bunde	16 km	ja	trein	42
11 - Grottentocht	Houthem	14 km	nee	trein	46
12 - Geul en hoge akkers	Valkenburg	14 km	ja	trein	50
13 - Eyserbeek	Ransdaal	22 km	nee	trein	54
14 - Berg op, berg af	Maastricht	22 km	ja	trein	58
15 - Hoge Fronten	Maastricht	9 km	ja	trein	62
16 - Savelsbosgrotten	Cadier en Keer	14 km	ja	bus	66
17 - Berg en dal	Gulpen	14 km	nee	bus	70
18 - Stoom afblazen	Simpelveld	15 km	ja	bus	74
19 - Stiltegebied!	Noorbeek	14 km	ja	bus	78
20 - Gulp	Slenaken	14 km	nee	bus	82
21 - Geul	Epen	12 km	nee	bus	86
22 - Drielandenbos	Vaals	16 km	nee	bus	90

1 - Drie stadsbeken

Praktische informatie:

Afstand: 9 km

Soort: stadsrondwandeling

Startpunt:

station Sittard

Stationsplein 2

6131 AS Sittard

Coördinaten: 51°0'9" N 5°51'34" E



De Vief Heringe

Molenweg 56

6133 XN Sittard

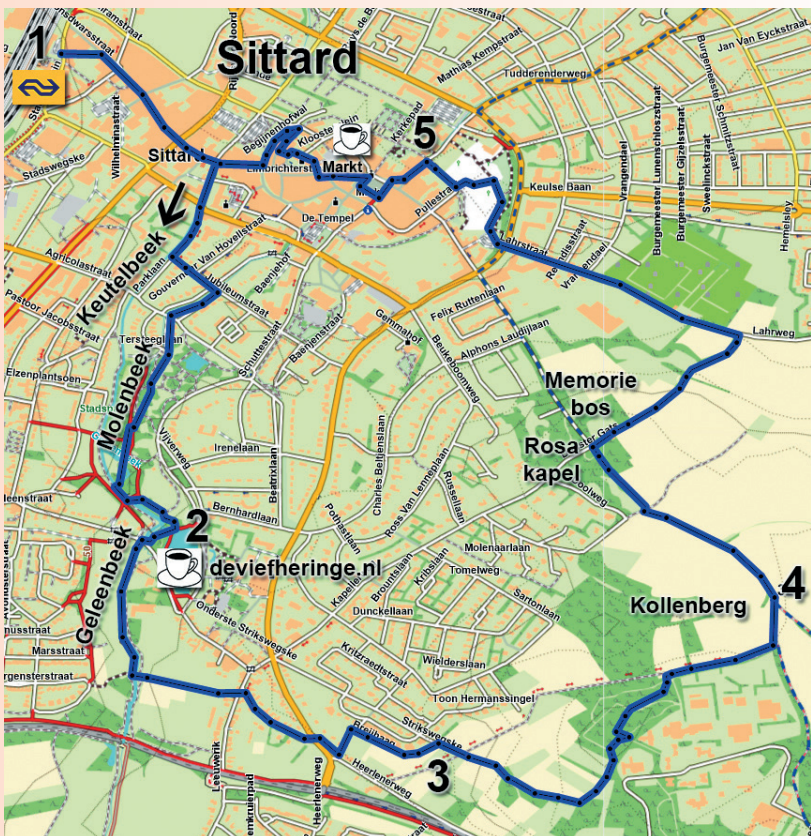
Honden: aan de lijn

Horeca:

In centrum

GPS-track en topografische kaart:

wandeloekpagina.nl / zoek op 487



Na de oude binnenstad kuiert u enkele kilometers over prachtige paden door groenstroken en parken langs maar liefst drie beken de stad uit: dat zijn de Keutelbeek, de Molenbeek en de Geleenbeek. Onderweg gaat u menig romantisch brugje over, komt u langs een viaduct en de Ophovener (water)Molen waar u op een terrasje langs de beek kunt genieten van de rust en het vele groen. Over landwegen, intieme slingerende bospaadjes en een paar holle wegen beklimt u door het Limburgse heuvellandschap geleidelijk de Kollenberg en daalt deze langs de Rosakapel en het Memoriebos weer af.

Na de stadsrand bent u vlot in het centrum met op de Markt vele gezellige terrasjes. De tocht wordt afgesloten met een rondje om de Grote Kerk, over de Begijnenhofwal en een winkelstraat. Vanwege de bospaden, de land- en holle wegen doet u er goed aan stevige wandelschoenen te dragen.

1. Verlaat stationshal aan linkerkant, steek schuin naar rechts Stationsplein over en ga RD de Stationsstraat in. Bij huisnr 10 RA (ook Stationsstraat), blijf straat flink stuk volgen (wordt Steenweg). Kruising met Rijksweg Noord RD (Voorstad) en na huisnr 2 kruising RA (Parklaan, staat wat verderop). Op verkeerslichtenkruising RD (ook Parklaan), rechts ziet u Keutelbeek. Bij lantaarnpaal 639 LA (Beukenlaan). Op kruising nog even RD (Jubileumstraat) en direct na brug RA (Emmastraat), rechts ziet u Molenbeek en blijf over gras lopend daar strak langs. Aan einde gazon RA brug over en gelijk LA, asfaltwegje met links beek. In flauwe rechterbocht LA brugje over en RA, nu rechts beek en blijf daar langs. Bijna aan einde van tennisbanen (r) RA brugje over en LA, nu links beek en loop pad daarlangs uit, bijna aan einde gaat u 2x stuwbrugje over. Direct daarna op smal paadje LA, aan einde wederom LA brugje over en daarna RA, nu rechts (achter struiken) de Geleenbeek en blijf daar langs.

2. Op kruising voor grote vijver RA, dalend paadje en brugje over, rechts Ophovener Molen (*terras aan beek*). Aan einde RA brede brug over en gelijk LA, voetpad met links Geleenbeek en blijf daarlangs. Na 500m LA brug over, RD en loop asfaltpad uit. Na klinkers tussen huizen aan einde LA en bijna gelijk scherp RA (Oude Heerlenerweg).


Na linkerbochtje Heerlenerweg oversteken, aan overkant RA en volg linkerbocht van trottoir. Na huisnr 44 LA (Breijhaag), asfaltpad met wat verderop kort trapje. Na haakse rechterbocht linkerpad negeren en loop smalle asfaltwandelpad om nauwelijks zichtbare woonwijk uit.

3. Na trapje op kruising RA, landweg ri bos, wordt holle weg. Aan einde in bos op driesprong LA en na 20m over middelste pad verdergaan, dus die met links akker/grasland en rechts bosrand. Op hoek van bos LA (*ga daar niet per ongeluk rechtdoor bos in*), wat smaller grassig pad met links en rechts bosjes en graslandjes, daarna duikt pad bos in. Aan einde op driesprong RA en na ca 75m op volgende driesprong LA en let dan goed op: al na 5m wederom LA, wat vaag smaller pad met wat verderop rechterbocht. Blijf pad volgen, onderweg vage zijpaadjes negeren. Bij drie banken (*daar komt van links/achter pad bij*), ca 1m na 3e bank LA, volg vaag pad naar houten hek die u vanaf die 3e bank al ziet. Passeer dat hek aan rechterkant en ga op pad daarachter RA (*is opening naast hek afgesloten, dan terug, bij banken LA, volg na bos wat bochtige pad in buurt van bosrand links, waar pad bij 2 banken flinke rechterbocht maakt over smal pad RD bosrand in, op landweg daarachter LA en bij punt 4 verder gaan*). Kon u langs dat hek komen en daarachter RA dat pad volgen, dan loopt u die helemaal uit en ga aan einde op andweg LA.

4. Blijf deze landweg volgen, wordt verderop even holle weg. Op kruising met Marianisje RD (Kollenberg, staat op steen), wat verderop gaat u al dalend bos in. Op kruising met Rosakapel RA (Duuster Gats). Boven passeert u rechts van u GSM-mast (*kort daarna kunt u via klaphek linksaf op en neer Memoriebos bezoeken, aan einde van doodlopende bospaadje is aan andere boskant idyllisch bankje met fraai uitzicht, keer daarna terug en ga na dat klaphek linksaf*). Dat bosje al dan niet bezocht te hebben gaat asfaltpad verderop dalen en wordt holleweg die u uitloopt. Aan einde op asfaltwegje LA en loop ook dat uit. Aan einde Pr. Kennedysingel oversteken, parkeerplaats opgaan, deze schuin naar rechts oversteken en in rechterhoek op pad na haag LA.

Blijf pad langs die haag (l) en gazon van smal park (r) volgen. Na dat parkgazon loopt u RD-gaand tussen hagen, na 30m op 1e hagenpad LA. Na rechter- en linkerbocht + stenen poortje voor stadswal RA.

5. Na stukje tussendoor 2 oude (stads)muren aan einde LA. Tegenover huisnr 9 schuin RA (Paardestraat). Op Markt ziet u in verlengde van uw looprichting aan overkant van Markt smal okergeel vakwerkhuis. Ga even links daarvan de Limbrichterstraat in. Bij huisnr 18 en fonteintje rechts aanhouden en daarna bij huisnr 29 RA (Kerkstraatje). Op Kerkplein RA en loop tegen klok in half rondje om Grote Kerk. Naast kerktoeren RA steegje in (Koninginnegetske) en daaruit komend RA (Begijnenhofstraat, staat verderop). Daarna 2x LA (Begijnenhofwal, *op dit punt RA kunt u via Dominicanenwal de Ursulinentuin bezoeken*). Na lage lange trap en beeldje op kruising RA (Brandstraat). Op volgende kruising RD (Voorstad). Loop zelfde weg terug naar station: kruising met Rijksweg Noord RD (Steenweg, wordt verderop Stationsstraat) en flink stuk verderop na huisnr 10 LA.



2 - Hemels mooi

Praktische informatie:

Afstand: 14 km

Soort: rondwandeling

Startpunt:

station Beek-Elsloo

Aan de drie heren 4

6191 BH Beek

Coördinaten: 50°56'48" N 5°47'9" E



Kasteel Elsloo
Maasberg 1, 6181 GV Elsloo

Honden: aan de lijn

Horeca: in centrum

Café 't Hemelke

Broekhoven 4, 6243 BC Geulle

GPS-track en topografische kaart:
wandeloekpagina.nl / zoek op 197

