

WONDERE WERELD

Spelletjesboek

WERELDKAART	4
NOORD-AMERIKA	6
ZUID-AMERIKA	16
EUROPA	26
AFRIKA	58
AZIË	68
OCEANIË	86
ANTARCTICA	92
OPLOSSINGEN	94


Oorspronkelijke uitgave: Amazing Maps Activity Book
© 2019, Arcturus Holdings Limited, Londen

© Nederlandstalige uitgave: Baeckens Books nv, Mechelen
Uitgegeven in 2019 onder de imprint Giraf Books.
www.girafbooks.com

Alle rechten voorbehouden. Niets uit deze uitgave mag worden
verveelvoudigd en/of openbaar gemaakt, op welke wijze dan ook,
zonder schriftelijke toestemming van de uitgever.

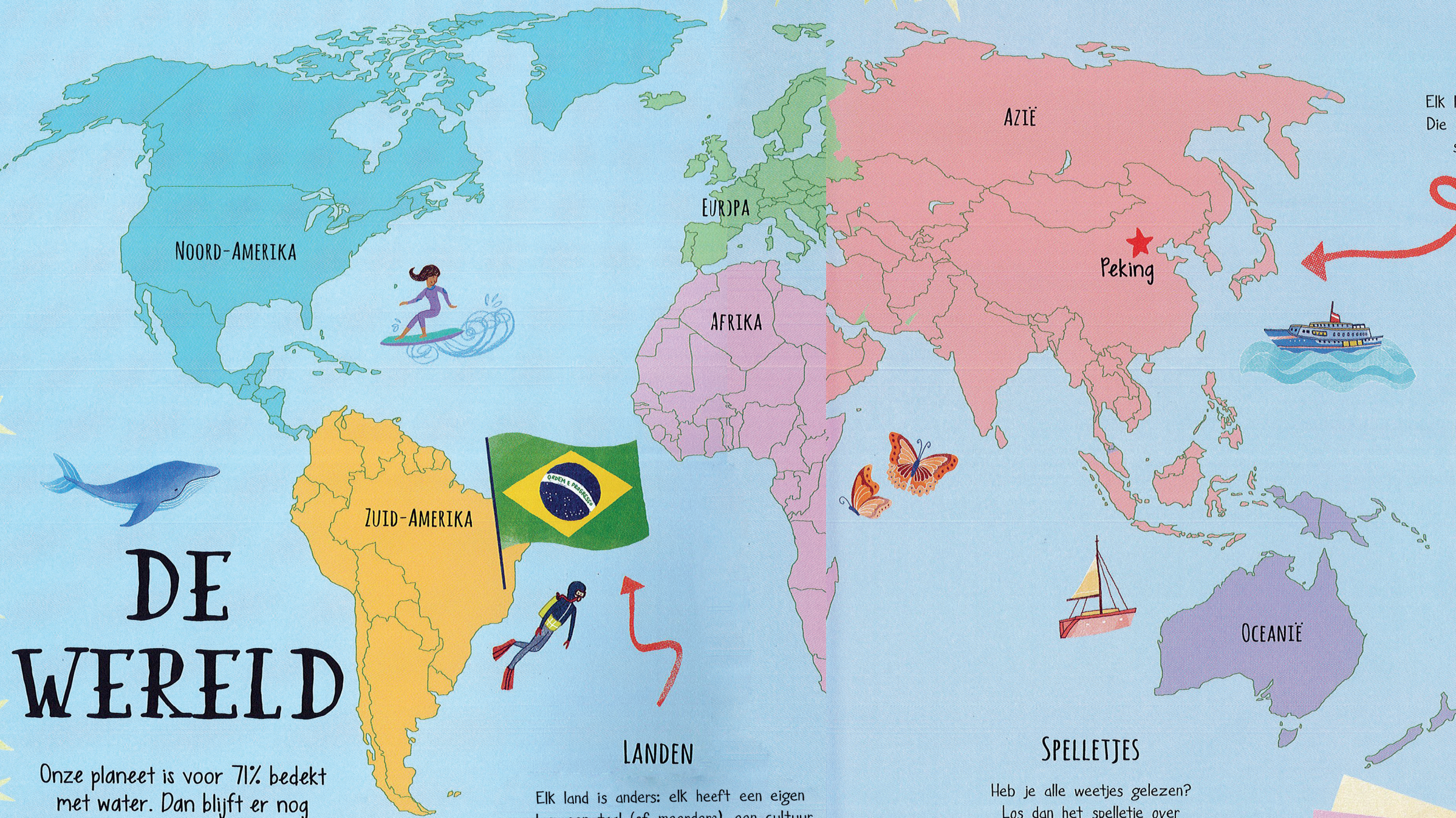
Tekst: Anna Brett
Illustraties: Eilidh Muldoon
Vormgeving: Amy McSimpson
Vormgeving Nederlandstalige uitgave: KaaTigo

ISBN 978 94 9261 647 0
NUR 228
D/2019/6186/38



DE WERELD

Onze planeet is voor 71% bedekt met water. Dan blijft er nog 29% landoppervlak over, dat verdeeld is over 7 continenten: Noord-Amerika, Zuid-Amerika, Europa, Afrika, Azië, Oceanië en Antarctica. Elk continent is op zijn beurt onderverdeeld in landen.



LANDEN

Elk land is anders: elk heeft een eigen vlag, een taal (of meerdere), een cultuur, een klimaat met verschillende dieren, en bekende gebouwen. In dit boek kom je meer te weten over 37 landen.

SPELLETJES

Heb je alle weetjes gelezen? Los dan het spelletje over het land op.

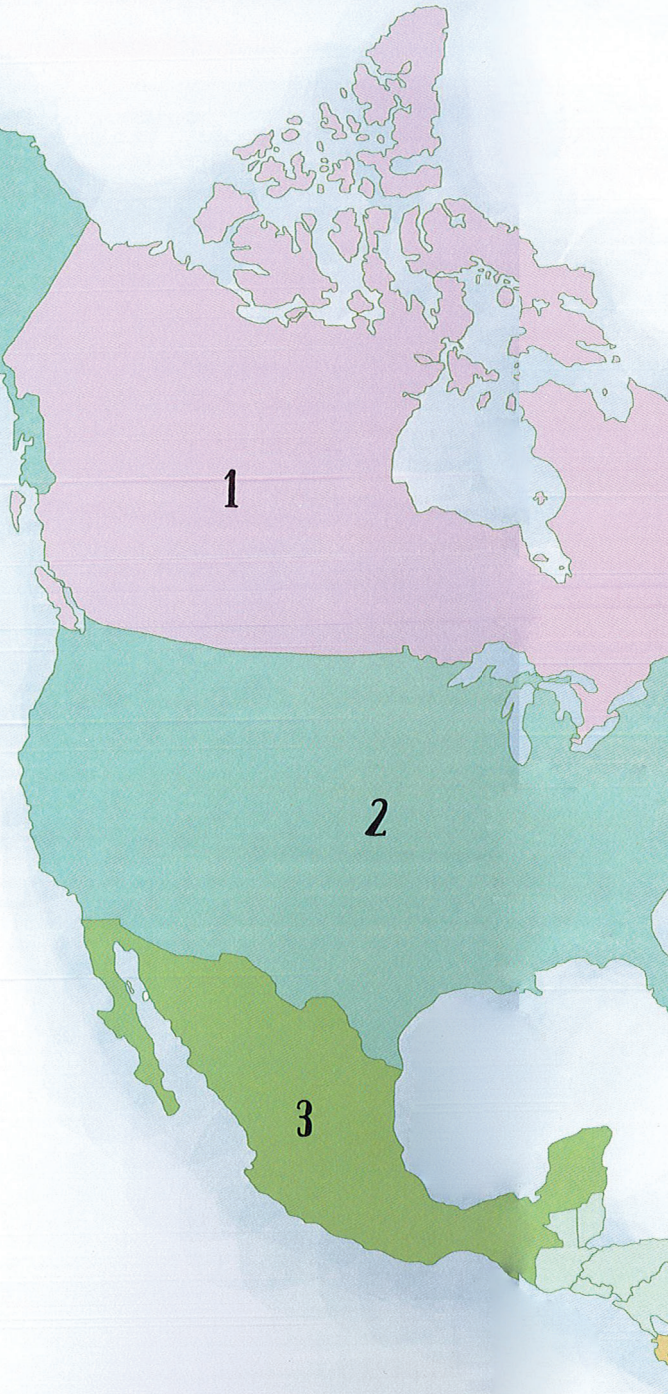
HOOFDSTEDEN

Elk land heeft een hoofdstad. Die staat aangeduid met een sterretje op de kaart.




NOORD-AMERIKA

Dit continent ligt in het noordelijk halfrond en bestaat uit Centraal-Amerika, de Caraïben, de Verenigde Staten en Canada. Groenland ligt wel naast Noord-Amerika, maar het hoort bij Denemarken. Rond Noord-Amerika vind je de Stille Oceaan, de Atlantische Oceaan en de Caraïbische Zee.



1 CANADA



2 VS



3 MEXICO



4 COSTA RICA

